**SMILTENES NOVADA DOME**

Reģ. Nr. 90009067337, Dārza iela 3, Smiltene, Smiltenes novads, LV-4729
tālr.: 64774844, fakss: 64707583, e-pasts: dome@smiltene.lv

LĒMUMS
Smiltenē

2019.gada 27.februārī

Nr. 159
(protokols Nr.2, 3.§.)**Par atmežošanas atļaujas piešķiršanu lauksaimniecībā izmantojamās zemes ierīkošanai nekustamajā īpašumā "Pauri"**

Smiltenes novada dome ir izskatījusi J.N. 29.01.2018. atkārtoto iesniegumu, reģistrētu Smiltenes novada pašvaldībā 2018.gada 29.janvārī ar Nr.SND/18/330, tam pievienotos dokumentus ar lūgumu Smiltenes novada domei atļaut atmežot meža zemi īpašuma "Pauri", kadastra Nr. 9446 006 0097, zemes vienībā ar kadastra apzīmējumu Nr.9446 006 0116 meža nogabalā Nr.5, Nr.7 un daļēji Nr.2 ar kopējo platību ~1 ha lauksaimniecībā izmantojamās zemes ierīkošanai. Smiltenes novada dome konstatē, ka saskaņā ar Smiltenes novada teritorijas plānojumā ietilpstošo Blomes pagasta teritorijas plānojumu, zemes vienība ar kadastra apzīmējumu 9446 006 0116, atrodas teritorijā, kurai noteiktas lauksaimniecībā izmantojamās zemes un mežs.

Saskaņā ar Ministru kabineta 2013.gada 5.marta noteikumu Nr.118 „Kārtība, kādā lauksaimniecībā izmantojamo zemi ierīko mežā, kā arī izsniedz atļauju tās ierīkošanai” 10.1.punktu ir pieprasīti un saņemti atzinumi no Valsts vides dienesta Valmieras reģionālā vides pārvaldes (02.03.2018. Nr.8.5.-20/482;), Dabas aizsardzības pārvaldes Vidzemes reģionālās administrācijas biroja (25.02.2016. Nr.3.13/9.2016-N-E) un Valsts meža dienesta Ziemeļaustrumu virsmežniecības (02.03.2018. Nr.VM8.5-3_63) par to, ka minētajām iestādēm nav iebildumu plānotajai meža atmežošanai. Smiltenes novada pašvaldība saskaņā ar Ministru kabineta 2012.gada 18.decembra noteikumu Nr.889 „Noteikumi par atmežošanas kompensācijas noteikšanas kritērijiem, aprēķināšanas un atlīdzināšanas kārtību” 10.1. un 11.punktu nosūtīja pieprasījumu kompensācijas aprēķinam Valsts meža dienesta Ziemeļaustrumu virsmežniecībai. Valsts meža dienests saskaņā ar Ministru kabineta 2012.gada 18.decembra noteikumu Nr.889 „Noteikumi par atmežošanas kompensācijas noteikšanas kritērijiem, aprēķināšanas un atlīdzināšanas kārtība” 14.punktu, veica atmežošanas kompensācijas aprēķinu nekustamā īpašuma "Pauri" zemes vienībai ar kadastra apzīmējumu 9446 006 0116. Saskaņā ar Valsts meža dienesta Ziemeļaustrumu virsmežniecības vēstuli (25.01.2019 Nr. VM8.5-3/31) "Par atmežošanas kompensācijas aprēķinu Blomes pagasta īpašumā „Pauri”" kopējais kompensācijas apmērs ir EUR 134,07 (viens simts trīsdesmit četri euro, 7 centi). J.Nulle Smiltenes novada domē ir iesniedzis maksājuma uzdevumu par 13.02.2019. apmaksāto atmežošanas kompensāciju.

Pamatojoties uz likuma „Par pašvaldībām” 21.panta 27. punktu, Meža likuma 41.panta pirmo daļu, Ministru kabineta 2013.gada 5.marta noteikumu Nr.118 „Kārtība, kādā lauksaimniecībā izmantojamo zemi ierīko mežā, kā arī izsniedz atļauju tās ierīkošanai” 7.punktu, Ministru kabineta 2007.gada 21.augusta noteikumiem Nr.562 „Noteikumi par zemes lietošanas veidu klasifikācijas kārtību un to noteikšanas kritērijiem”, ņemot vērā domes

Finanšu jautājumu pastāvīgās komitejas 19.02.2019. atzinumu (protokols Nr.2), atklāti balsojot ar 14 balsīm par (Gints Kukainis, Aigars Dudelis, Aija Cunska, Aigars Veldre, Ināra Grundāne, Edgars Avotiņš, Birute Mežale, Vairis Tralla, Kaspars Markss, Jānis Pērle, Ilze Vergina, Tija Zaļkalne, Andis Rozītis, Kārlis Lapiņš), pret – nav, atturas – nav, Smiltenes novada dome
NOLEMJ:

1. Atļaut J.N. nekustamajā īpašumā “Pauri” zemes vienībā ar kadastra apzīmējumu 9446 006 0116 atmežot meža zemi 0.9422 ha platībā, kas nepieciešama lauksaimniecībā izmantojamās zemes ierīkošanai saskaņā ar atmežojamās meža zemes skici, šādos nogabalos:

Kvartāls	Nogabals	Platība, ha	Plānotais zemes lietošanas veids
1	2	0.1802	Aramzeme
1	5	0.1150	Aramzeme
1	7	0.6470	Aramzeme
Kopā		0.9422	

2. Pamatojoties uz Ministru kabineta 2012.gada 18.decembra noteikumu Nr.889 „Noteikumi par atmežošanas kompensācijas noteikšanas kritērijiem, aprēķināšanas un atlīdzināšanas kārtību” 18.punktu Smiltenes novada pašvaldībai informēt Valsts meža dienestu par izdoto administratīvo aktu.
3. Par lēmuma izpildi atbild Attīstības un plānošanas nodaļas vadītāja.
4. Lēmuma izpildi kontrolēt izpilddirektoram.
5. Lēmums stājas spēkā ar brīdi, kad to saņēmis pieteikuma iesniedzējs un saskaņā ar Administratīvā procesa likuma 76., 77. un 78.pantu viena mēneša laikā no spēkā stāšanās brīža var tikt pārsūdzēts Administratīvā rajona tiesā, Valmieras tiesu nams – V.Baloža iela 13A, Valmiera, LV-4201.

Pielikumā: nekustamā īpašuma “Pauri” (kadastra Nr. 9446 006 0097) zemes vienības ar kadastra apzīmējumu 9446 006 0116, Blomes pagastā, Smiltenes novadā, atmežojamās meža zemes skices uz trīs lapām.

Domes priekšsēdētājs

(personiskais paraksts)

G.Kukainis

NORAKSTS PAREIZS

Smiltenes novada domes

Kancelejas nodaļas vadītāja

06.03.2019.

D.Kaupe

KOPĪJA

Ziemeļaustrumu virsmežniecība.
Smiltenes mežniecība

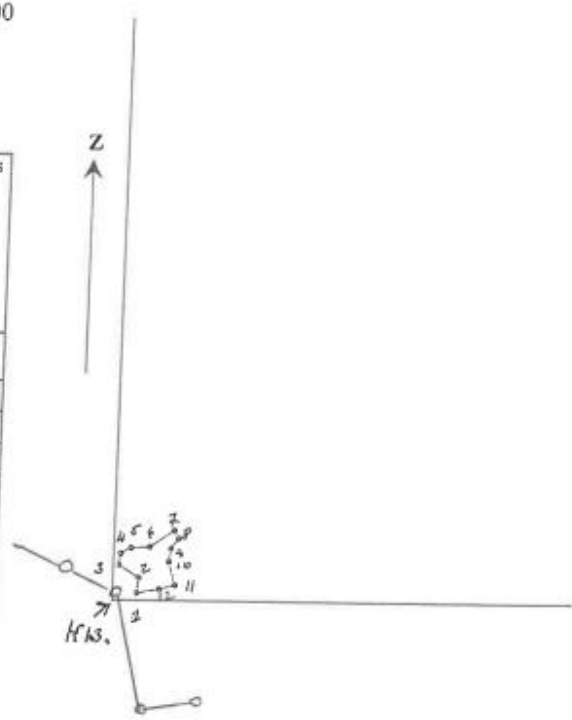
Blomes pagasts
Gulbišu apgaita

Zemes gabala kadastra Nr. 94 460 060 116
Saimniecība Pauri Inventar. lietas Nr.
Cirtes veids Kailcirte (Atmežošana) 1.kv. Nogab. 7 Plat. 0.66 ha.

2018.gada SKICE.

Mērogs 1:10000

Cirsmas piesaistes punkts un virsotņu Nr.	Piesaistes nogriežņa A-1 azimuts un malu azimuti, grādos	Piesaistes nogriežņa A-1 un cirsmas malu garumi metros
K13—1	108	31
1	5	27
2	302	44
3	9	20
4	60	21
5	87	34
6	55	52
7	152	17
8	216	22
9	189	24
10	164	44
11	255	29
12	260	41



Virsozne Nr.1 atrodas no kupicas Nr.13.
Robeža apvidū ir zināma un zemes vienības robežzīmes un robežstīgas apvidū ir ierīkotas un uzturētas atbilstoši normatīvajiem aktiem par zemes kadastrālo uzmērīšanu.

Stigoja: 3.12.2018

Datums:
Pārbaudīja:

Jānis Nulle
KOPĪJA PAREIZA
Valsts meža dienests
Ziemeļaustrumu virsmežniecības Smiltenes mežniecība
veiktais darbs
2019.gada 10. jūlijs

Ziemeļaustrumu virsmežniecība.
Smiltenes mežniecība

Blomes pagasts
Gulbišu apgaita

Zemes gabala kadastra Nr. 94 460 060 116
Saimniecība Pauri Inventar. lietas Nr.
Cirtes veids Kailcirte (Atmežošana) 1.kv. Nogab. 2 Plat. 0.19 ha.

2018.gada SKICE.

Mērogs 1:10000

Cirsmas piesaistes punkts un virsotņu Nr.	Piesaistes nogriežņa A-1 azimuts un malu azimuti, grādos	Piesaistes nogriežņa A-1 un cirsmas malu garumi metros
1	162	89
2	260	19
3	3	82
4	309	67
5	63	24
6	134	63
7	0	0
8	0	0
9	0	0
10	0	0
11	0	0
12	0	0

Virsoņe Nr.1 atrodas uz kupicas Nr.5.

Robeža apvidū ir zināma un zemes vienības robežzīmes un robežstīgas apvidū ir ierīkotas un uzturētas atbilstoši normatīvajiem aktiem par zemes kadastrālo uzmērīšanu.

Stigojā:

Jānis Mille
3.12.2018

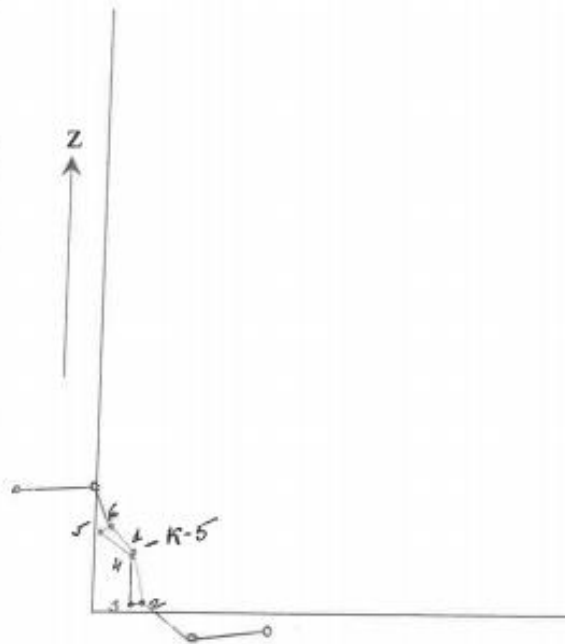
Datums:

Pārbaudīja:

KOPIJA PAREIZA

Vēlta mežsaimnieks
Ziemeļaustrumu virsmežniecības Smiltenes mežniecības
veikals reģ. Nr. *...*

...
2018. gada 19. janvāris



Ziemeļaustrumu virsmežniecība.
Smiltenes mežniecība

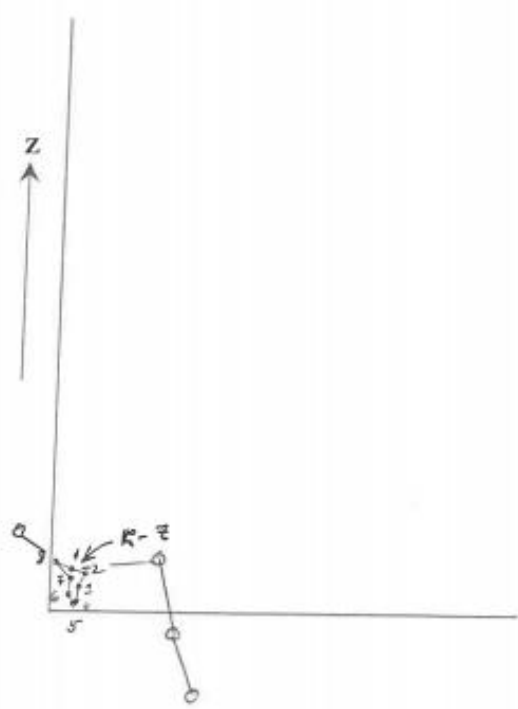
Blomes pagasts
Gulbīšu apgaita

Zemes gabala kadastra Nr. 94 460 060 116
Saimniecība Pauri Inventar. lietas Nr.
Cirtes veids Kailcirte (Atmežošana) 1.kv. Nogab. 5 Plat. 0.12 ha.

2018.gada SKICE.

Mērogs 1:10000

Cirsmas piesaistes punkts un virsotņu Nr.	Piesaistes nogriežņa A-1 azimuts un malu azimuti, grādos	Piesaistes nogriežņa A-1 un cirsmas malu garumi metros
1	107	26
2	209	27
3	188	25
4	230	8
5	329	19
6	5	28
7	315	41
8	115	31
9	0	0
10	0	0
11	0	0
12	0	0



Virsotne Nr.1 atrodas uz kupicas Nr.7.
Robeža apvidū ir zināma un zemes vienības robežzīmes un robežstīgas apvidū ir ierīkotas un uzturētas atbilstoši normatīvajiem aktiem par zemes kadastrālo uzmērīšanu.

Stigoja: 3.12.2018 J. Jons MILB

Datums:
Pārbaudīja:

KOPĪJA PAREIZA
Valsts mežu dienests
Ziemeļaustrumu virsmežniecības Smiltenes mežniecības
veiktāis referēts
2019. gada 10. jūlijs
J. Lielāpa