

SMILTENES NOVADA DOME

Reģ. Nr. 90009067337, Dārza iela 3, Smiltene, Smiltenes novads, LV-4729
tālr.: 64774844, fakss: 64707583, e-pasts: dome@smiltene.lv

LĒMUMS Smiltenē

2018.gada 28.februārī

Nr.117
(protokols Nr.4, 3.6.1.§.)

Par nekustamā īpašuma “Rauzas Upītes”, Palsmanes pagastā sadalīšanu

Smiltenes novada dome izskata zemnieku saimniecības “Ilgupes”, reģistrācijas numurs 43901002520, juridiskā adrese “Ilgupes”, Smiltenes pagasts, Smiltenes novads, 2018.gada 1.februāra iesniegumu par nekustamā īpašuma “Rauzas Upītes”, Palsmanes pagastā sadalīšanu. No īpašuma “Rauzas Upītes” vēlas atdalīt zemes vienību ar kadastra apzīmējumu 9474 001 0090 2.2 ha platībā un mainīt nosaukumu uz “Brigitas”. Iesniegumam pievienota 2018.gada 1.februāra Pirkuma līguma (reģistra Nr.195) kopija, kurā Pārdevējs pilnvaro Pircēju veikt nekustamā īpašuma “Rauzas Upītes” sadalīšanu.


Izvērtējot novada domes rīcībā esošo informāciju un pamatojoties Ministru kabineta 2012.gada 10.aprīļa noteikumu Nr.263 „Kadastra objekta reģistrācijas un kadastra datu aktualizācijas noteikumi” 47.punktu, ņemot vērā Smiltenes novada domes Finanšu un attīstības jautājumu pastāvīgas komitejas 20.02.2018. sēdes Nr.2 atzinumu, atklāti balsojot ar 13 balsīm par (G.Kukainis, A.Cunskā, A.Veldre, Z.Vīķele, V.Tralla, J.Sīklēns, J.Pērle, I.Vergina, T.Zaļkalne, E.Avotiņš, A.Rozītis, B.Mežale, K.Markss), atturas – nav, pret – nav,
Smiltenes novada dome

NOLEMJ:

1. No Palsmanes pagasta nekustamā īpašuma “Rauzas Upītes”, kadastra numurs 9474 001 0059, atdalīt zemes vienību ar kadastra apzīmējumu 9474 001 0090 2.2 ha platībā un mainīt nosaukumu no “Rauzas Upītes” uz “Brigitas”, Palsmanes pagasts.
2. Lēmums saskaņā ar Administratīvā procesa likuma 76., 77. un 78.pantu viena mēneša laikā no spēkā stāšanās brīža var tikt pārsūdzēts Administratīvā rajona tiesā, Valmieras tiesu nams – V.Baloža iela 13A, Valmiera, LV-4201.

Domes priekšsēdētājs

G.Kukainis



SMILTENES NOVADA DOME

Reģ. Nr. 90009067337, Dārza iela 3, Smiltene, Smiltenes novads, LV-4729
tālr.: 64774844, fakss: 64707583, e-pasts: dome@smiltene.lv

LĒMUMS Smiltenē

2018.gada 28.februārī

Nr.118
(protokols Nr.4, 3.6.2.§.)

Par nekustamā īpašuma “Jaunbirzuļi”, Bilskas pagastā sadalīšanu

Smiltenes novada dome izskata Ī.Ķ., dzīvesvietas adrese, pilnvarotās personas V.Ķ. 2018.gada 26.janvāra iesniegumu par nekustamā īpašuma “Jaunbirzuļi”, Bilskas pagastā sadalīšanu. Īpašumu “Jaunbirzuļi” vēlas sadalīt piecos atsevišķos īpašumos. Iesniegumam pievienota Ģenerālplannovada Nr.2090 kopija un zemes robežu plānu kopijas.

Izvērtējot novada domes rīcībā esošo informāciju un pamatojoties Ministru kabineta 2012.gada 10.aprīļa noteikumu Nr.263 „Kadastra objekta reģistrācijas un kadastra datu aktualizācijas noteikumi” 47.punktu, ņemot vērā Smiltenes novada domes Finanšu un attīstības jautājumu pastāvīgas komitejas 20.02.2018. sēdes Nr.2 atzinumu, atklāti balsojot ar 13 balsīm par (G.Kukainis, A.Cunskā, A.Veldre, Z.Vīķele, V.Tralla, J.Sīklēns, J.Pērle, I.Vergina, T.Zaļkalne, E.Avotiņš, A.Rozītis, B.Mežale, K.Markss), atturas – nav, pret – nav,
Smiltenes novada dome

NOLEMJ:

1. No Bilskas pagasta nekustamā īpašuma “Jaunbirzuļi”, kadastra numurs 9444 011 0053, atdalīt zemes vienību ar kadastra apzīmējumu 9444 011 0053 1.9 ha platībā un mainīt nosaukumu no “Jaunbirzuļi” uz “Raibi”, Bilskas pagasts, jo paredzēts pievienot esošajam īpašumam “Raibi”.
2. No Bilskas pagasta nekustamā īpašuma “Jaunbirzuļi”, kadastra numurs 9444 011 0053, atdalīt zemes vienību ar kadastra apzīmējumu 9444 008 0038 7.4 ha platībā un mainīt nosaukumu no “Jaunbirzuļi” uz Ābeļu iela 8, Bilskas pagasts, jo paredzēts pievienot esošajam īpašumam Ābeļu iela 8.
3. No Bilskas pagasta nekustamā īpašuma “Jaunbirzuļi”, kadastra numurs 9444 011 0053, atdalīt zemes vienību ar kadastra apzīmējumu 9444 010 0103 0.5609 ha platībā un mainīt nosaukumu no “Jaunbirzuļi” uz “Knīpas”, Bilskas pagasts.
4. No Bilskas pagasta nekustamā īpašuma “Jaunbirzuļi”, kadastra numurs 9444 011 0053, atdalīt zemes vienību ar kadastra apzīmējumu 9444 010 0104 0.3328 ha platībā un mainīt nosaukumu no “Jaunbirzuļi” uz “Knauķi”, Bilskas pagasts.
5. Lēmums saskaņā ar Administratīvā procesa likuma 76., 77. un 78.pantu viena mēneša laikā no spēkā stāšanās brīža var tikt pārsūdzēts Administratīvā rajona tiesā, Valmieras tiesu nams – V.Baloža iela 13A, Valmiera, LV-4201.

Domes priekšsēdētājs

G.Kukainis

(ģerboņa attēls)

SMILTENES NOVADA DOMEReģ. Nr. 90009067337, Dārza iela 3, Smiltene, Smiltenes novads, LV-4729
tālr.: 64774844, fakss: 64707583, e-pasts: dome@smiltene.lv**LĒMUMS**

Smiltēnē

2018.gada 28.februārī

Nr.119
(protokols Nr.4, 3.6.3.§.)**Par nekustamā īpašuma “Vecvindas”, Blomes pagastā sadalīšanu**

Smiltenes novada dome izskata G.M., dzīvesvietas adrese, 2018.gada 12.februāra iesniegumu par nekustamā īpašuma “Vecvindas”, Blomes pagastā sadalīšanu. No īpašuma “Vecvindas” vēlas atdalīt divas zemes vienības un tām piešķirt nosaukumus “Kalna Vindas” un “Lejas Vindas”.

Izvērtējot novada domes rīcībā esošo informāciju un pamatojoties Ministru kabineta 2012.gada 10.aprīļa noteikumu Nr.263 „Kadastra objekta reģistrācijas un kadastra datu aktualizācijas noteikumi” 47.punktu, ņemot vērā Smiltenes novada domes Finanšu un attīstības jautājumu pastāvīgas komitejas 20.02.2018. sēdes Nr.2 atzinumu, atklāti balsojot ar 13 balsīm par (G.Kukainis, A.Cunskā, A.Veldre, Z.Vīķele, V.Tralla, J.Sīklēns, J.Pērle, I.Vergina, T.Zaļkalne, E.Avotiņš, A.Rozītis, B.Mežale, K.Markss), atturas – nav, pret – nav,

Smiltenes novada dome


NOLEMJ:

1. No Blomes pagasta nekustamā īpašuma “Vecvindas”, kadastra numurs 9446 002 0003, atdalīt zemes vienību ar kadastra apzīmējumu 9446 006 0421 14.13 ha platībā un mainīt nosaukumu no “Vecvindas” uz “Kalna Vindas”, Blomes pagasts.
2. No Blomes pagasta nekustamā īpašuma “Vecvindas”, kadastra numurs 9446 002 0003, atdalīt zemes vienību ar kadastra apzīmējumu 9446 002 0063 10.25 ha platībā un mainīt nosaukumu no “Vecvindas” uz “Lejas Vindas”, Blomes pagasts.
3. Lēmums saskaņā ar Administratīvā procesa likuma 76., 77. un 78.pantu viena mēneša laikā no spēkā stāšanās brīža var tikt pārsūdzēts Administratīvā rajona tiesā, Valmieras tiesu nams – V.Baloža iela 13A, Valmiera, LV-4201.

Domes priekšsēdētājs

(personiskais paraksts)

G.Kukainis



SMILTENES NOVADA DOME

Reģ. Nr. 90009067337, Dārza iela 3, Smiltene, Smiltenes novads, LV-4729
tālr.: 64774844, fakss: 64707583, e-pasts: dome@smiltene.lv

LĒMUMS Smiltenē

2018.gada 28.februārī

Nr.120
(protokols Nr.4, 3.6.4.§.)

Par nekustamā īpašuma “Purmalas”, Bilskas pagastā sadalīšanu

Smiltenes novada dome izskata G.P., dzīvesvietas adrese, 2018.gada 13.februāra iesniegumu par nekustamā īpašuma “Purmalas”, Bilskas pagastā sadalīšanu. No īpašuma “Purmalas”, kadastra numurs 9444 004 0219, vēlas atdalīt zemes vienību ar kadastra apzīmējumu 9444 004 0367 un tai piešķirt nosaukumu “Irbenāji”.

Nekustamo īpašumu valsts kadastra informācijas sistēmā zemes vienība ar kadastra apzīmējumu 9444 004 0367 4.0 ha platībā ir reģistrēta īpašumā “Meža Lapsiņas”, kadastra numurs 9444 004 0367. Zemesgrāmatā zemes vienība ar kadastra apzīmējumu 9444 004 0367 4.0 ha platībā ir ierakstīta nekustamā īpašuma “Purmalas”, Bilskas pagasts sastāvā.


Izvērtējot novada domes rīcībā esošo informāciju un pamatojoties Ministru kabineta 2012.gada 10.aprīļa noteikumu Nr.263 „Kadastra objekta reģistrācijas un kadastra datu aktualizācijas noteikumi” 47.punktu, ņemot vērā Smiltenes novada domes Finanšu un attīstības jautājumu pastāvīgas komitejas 20.02.2018. sēdes Nr.2 atzinumu, atklāti balsojot ar 13 balsīm par (G.Kukainis, A.Cunskā, A.Veldre, Z.Vīķele, V.Tralla, J.Sīklēns, J.Pērle, I.Vergina, T.Zaļkalne, E.Avotiņš, A.Rozītis, B.Mežale, K.Markss), atturas – nav, pret – nav,
Smiltenes novada dome

NOLEMJ:

1. No Bilskas pagasta nekustamā īpašuma “Purmalas”, kadastra numurs 9444 004 0219, atdalīt zemes vienību ar kadastra apzīmējumu 9444 004 0367 4.0 ha platībā un mainīt nosaukumu no “Purmalas” uz “Irbenāji”, Bilskas pagasts.
2. Nekustamo īpašumu valsts kadastra informācijas sistēmā reģistrētajam īpašumam “Meža Lapsiņas”, kadastra numurs 9444 004 0367, kas sastāv no zemes vienības ar kadastra apzīmējumu 9444 004 0367, mainīt nosaukumu no “Meža Lapsiņas” uz “Irbenāji”, Bilskas pagasts.
3. Lēmums saskaņā ar Administratīvā procesa likuma 76., 77. un 78.pantu viena mēneša laikā no spēkā stāšanās brīža var tikt pārsūdzēts Administratīvā rajona tiesā, Valmieras tiesu nams – V.Baloža iela 13A, Valmiera, LV-4201.

Domes priekšsēdētājs

G.Kukainis



SMILTENES NOVADA DOME

Reģ. Nr. 90009067337, Dārza iela 3, Smiltene, Smiltenes novads, LV-4729
tālr.: 64774844, fakss: 64707583, e-pasts: dome@smiltene.lv

LĒMUMS Smiltenē

2018.gada 28.februārī

Nr.121
(protokols Nr.4, 3.6.5.§.)

Par nekustamā īpašuma Avotu iela 14, Grundzāles pagastā sadalīšanu

Smiltenes novada dome izskata A.K., dzīvesvietas adrese, 2018.gada 16.februāra iesniegumu par nekustamā īpašuma Avotu iela 14, Grundzāles pagastā sadalīšanu. No īpašuma Avotu iela 14 vēlas atdalīt zemes vienību ar kadastra apzīmējumu 9458 008 0208 un tai piešķirt nosaukumu "Pļaviņas".

Izvērtējot novada domes rīcībā esošo informāciju un pamatojoties Ministru kabineta 2012.gada 10.aprīļa noteikumu Nr.263 „Kadastra objekta reģistrācijas un kadastra datu aktualizācijas noteikumi” 47.punktu, ņemot vērā Smiltenes novada domes Finanšu un attīstības jautājumu pastāvīgas komitejas 20.02.2018. sēdes Nr.2 atzinumu, atklāti balsojot ar 13 balsīm par (G.Kukainis, A.Cunskā, A.Veldre, Z.Vīķele, V.Tralla, J.Sīklēns, J.Pērle, I.Vergina, T.Zaļkalne, E.Avotiņš, A.Rozītis, B.Mežale, K.Markss), atturas – nav, pret – nav,


Smiltenes novada dome

NOLEMJ:

1. No Grundzāles pagasta nekustamā īpašuma Avotu iela 14, kadastra numurs 9458 008 0071, atdalīt zemes vienību ar kadastra apzīmējumu 9458 008 0208 0.8636 ha platībā un mainīt nosaukumu no Avotu iela 14 uz "Pļaviņas", Grundzāles pagasts.
2. Lēmums saskaņā ar Administratīvā procesa likuma 76., 77. un 78.pantu viena mēneša laikā no spēkā stāšanās brīža var tikt pārsūdzēts Administratīvā rajona tiesā, Valmieras tiesu nams – V.Baloža iela 13A, Valmiera, LV-4201.

Domes priekšsēdētājs

G.Kukainis



SMILTENES NOVADA DOME

Reģ. Nr. 90009067337, Dārza iela 3, Smiltene, Smiltenes novads, LV-4729
tālr.: 64774844, fakss: 64707583, e-pasts: dome@smiltene.lv

LĒMUMS Smiltenē

2018.gada 28.februārī

Nr.122
(protokols Nr.4, 3.6.6.§.)

Par nekustamā īpašuma Līvānu iela 6, Variņu pagastā sadalīšanu

Smiltenes novada dome izskata Ē.A., dzīvesvietas adrese, 2018.gada 16.februāra iesniegumu par nekustamā īpašuma Līvānu iela 6, Variņos, Variņu pagastā sadalīšanu. No īpašuma Līvānu iela 6 vēlas atdalīt zemes vienību ar kadastra apzīmējumu 9490 003 0177 un tai piešķirt nosaukumu "Gunas".


Izvērtējot novada domes rīcībā esošo informāciju un pamatojoties Ministru kabineta 2012.gada 10.aprīļa noteikumu Nr.263 „Kadastra objekta reģistrācijas un kadastra datu aktualizācijas noteikumi” 47.punktu, ņemot vērā Smiltenes novada domes Finanšu un attīstības jautājumu pastāvīgas komitejas 20.02.2018. sēdes Nr.2 atzinumu, atklāti balsojot ar 13 balsīm par (G.Kukainis, A.Cunskā, A.Veldre, Z.Vīķele, V.Tralla, J.Sīklēns, J.Pērle, I.Vergina, T.Zaļkalne, E.Avotiņš, A.Rozītis, B.Mežale, K.Markss), atturas – nav, pret – nav,
Smiltenes novada dome

NOLEMJ:

1. No Variņu pagasta nekustamā īpašuma Līvānu iela 6, kadastra numurs 9490 003 0176, atdalīt zemes vienību ar kadastra apzīmējumu 9490 003 0177 0.9210 ha platībā un mainīt nosaukumu no Līvānu iela 6 uz "Gunas", Variņu pagasts.
2. Lēmums saskaņā ar Administratīvā procesa likuma 76., 77. un 78.pantu viena mēneša laikā no spēkā stāšanās brīža var tikt pārsūdzēts Administratīvā rajona tiesā, Valmieras tiesu nams – V.Baloža iela 13A, Valmiera, LV-4201.

Domes priekšsēdētājs

G.Kukainis



SMILTENES NOVADA DOME

Reģ. Nr. 90009067337, Dārza iela 3, Smiltene, Smiltenes novads, LV-4729
tālr.: 64774844, fakss: 64707583, e-pasts: dome@smiltene.lv

LĒMUMS Smiltenē

2018.gada 28.februārī

Nr.123
(protokols Nr.4, 3.6.7.§.)

Par nekustamā īpašuma “Kalna Plāņi”, Blomes pagastā sadalīšanu

Smiltenes novada dome izskata sabiedrības ar ierobežotu atbildību “Sundin mežs”, reģistrācijas Nr.40103218549, juridiskā adrese Cēsu iela 19, Valmiera, 2018.gada 22.februāra iesniegumu par nekustamā īpašuma “Kalna Plāņi”, Blomes pagastā sadalīšanu. No īpašuma “Kalna Plāņi” vēlas atdalīt zemes vienību ar kadastra apzīmējumu 9446 004 0104 un tai piešķirt nosaukumu “Vecplāņi”.

Izvērtējot novada domes rīcībā esošo informāciju un pamatojoties Ministru kabineta 2012.gada 10.aprīļa noteikumu Nr.263 „Kadastra objekta reģistrācijas un kadastra datu aktualizācijas noteikumi” 47.punktu, Ministru kabineta 2015.gada 8.decembra noteikumiem Nr.698 „Adresācijas noteikumi” 2.,2.8.punktu, atklāti balsojot ar 13 balsīm par (G.Kukainis, A.Cunskā, A.Veldre, Z.Vīķele, V.Tralla, J.Sīklēns, J.Pērle, I.Vergina, T.Zaļkalne, E.Avotiņš, A.Rozītis, B.Mežale, K.Markss), atturas – nav, pret – nav,


Smiltenes novada dome

NOLEMJ:

1. No Blomes pagasta nekustamā īpašuma “Kalna Plāņi”, kadastra numurs 9446 004 0073, atdalīt zemes vienību ar kadastra apzīmējumu 9446 004 0104 4.0 ha platībā un mainīt nosaukumu no “Kalna Plāņi” uz “Vecplāņi”, Blomes pagasts.
2. Zemes vienībai ar kadastra apzīmējumu 9446 004 0104 un uz tās esošajai ēkai ar kadastra apzīmējumu 9446 004 0073 005 mainīt adresi no “Kalna Plāņi”, Blomes pagasts uz “Vecplāņi”, Blomes pagasts, Smiltenes novads.
3. Lēmums saskaņā ar Administratīvā procesa likuma 76., 77. un 78.pantu viena mēneša laikā no spēkā stāšanās brīža var tikt pārsūdzēts Administratīvā rajona tiesā, Valmieras tiesu nams – V.Baloža iela 13A, Valmiera, LV-4201.

Domes priekšsēdētājs

G.Kukainis



SMILTENES NOVADA DOME

Reģ. Nr. 90009067337, Dārza iela 3, Smiltene, Smiltenes novads, LV-4729
tālr.: 64774844, fakss: 64707583, e-pasts: dome@smiltene.lv

LĒMUMS Smiltēnē

2018.gada 28.februārī

Nr.124
(protokols Nr.4, 3.6.8.§.)

Par nekustamā īpašuma Mūrnieku iela 4, 4A, Smiltēnē sadalīšanu

Smiltēnes novada dome izskata I.S., dzīvesvietas adrese, 2018.gada 12.februāra iesniegumu par nekustamā īpašuma Mūrnieku iela 4, 4A, Smiltēnē sadalīšanu. Īpašumu Mūrnieku iela 4, 4A, Smiltēnē vēlas sadalīt divos atsevišķos īpašumos – Mūrnieku iela 4 un Mūrnieku iela 4A.

Izvērtējot novada domes rīcībā esošo informāciju un pamatojoties Ministru kabineta 2012.gada 10.aprīļa noteikumu Nr.263 „Kadastra objekta reģistrācijas un kadastra datu aktualizācijas noteikumi” 47.punktu, Ministru kabineta 2015.gada 8.decembra noteikumiem Nr.698 „Adresācijas noteikumi” 2.,2.9.punktu ņemot vērā Smiltēnes novada domes Finanšu un attīstības jautājumu pastāvīgas komitejas 20.02.2018. sēdes Nr.2 atzinumu, atklāti balsojot ar 13 balsīm par (G.Kukainis, A.Cunskā, A.Veldre, Z.Vīķele, V.Tralla, J.Sīklēns, J.Pērle, I.Vergina, T.Zaļkalne, E.Avotiņš, A.Rozītis, B.Mežale, K.Markss), atturas – nav, pret – nav,
Smiltēnes novada dome

NOLEMJ:

1. Atļaut sadalīt nekustamo īpašumu Mūrnieku iela 4, 4A, Smiltēnē divos īpašumos:
 - 1.1.Zemes vienība ar kadastra apzīmējumu 9415 001 0603 1118 m² platībā un ēka ar kadastra apzīmējumu 9415 001 0603 001 veido īpašumu Mūrnieku iela 4, adrese Mūrnieku iela 4, Smiltene, Smiltēnes novads.
 - 1.2.Zemes vienība ar kadastra apzīmējumu 9415 008 0216 1401 m² platībā veido īpašumu Mūrnieku iela 4A, piešķirt adresi Mūrnieku iela 4A, Smiltene, Smiltēnes novads.
2. Lēmums saskaņā ar Administratīvā procesa likuma 76., 77. un 78.pantu viena mēneša laikā no spēkā stāšanās brīža var tikt pārsūdzēts Administratīvā rajona tiesā, Valmieras tiesu nams – V.Baloža iela 13A, Valmiera, LV-4201.

Domes priekšsēdētājs

G.Kukainis