

## SMILTENES NOVADA DOME

Reģ.Nr.90009067337, Dārza iela 3, Smiltene, Smiltenes novads, LV-4729  
tālr.: 64774844, fakss: 64707583, e-pasts: [dome@smiltene.lv](mailto:dome@smiltene.lv)

### LĒMUMS

Smiltenē

2019.gada 28.augustā

Nr. 562  
(protokols Nr.10, 1.§.7.1)

### Par zemes ierīcības projekta “Muižnieki 1”, Bilskas pagastā apstiprināšanu

Smiltenes novada dome izskata SIA “Zemesraksti” zemes ierīkotājas Žanetes Leimanes 2019.gada 27.jūlija iesniegumu (reģ.Nr.2189) par zemes ierīcības projekta apstiprināšanu. Zemes ierīcības projekts izstrādāts Bilskas pagasta nekustamā īpašuma “Muižnieki 1” zemes vienībai ar kadastra apzīmējumu 9444 011 0074 46,2 ha platībā. Zemes ierīcības projekta mērķis ir sadalīt zemes vienību trijās daļās, izveidojot trīs atsevišķus īpašumus “Muižnieki 1”, “Vecmuižnieki” un “Jaunmuižnieki”.

Zemes ierīcības projektu elektroniski parakstījis SIA “Zemesraksti” zemes ierīkotāja Žanete Leimane 2019.gada 26.jūlijā plkst.14:14:40 EEST.

Izvērtējot novada domes rīcībā esošo informāciju, pamatojoties uz Zemes ierīcības likuma 19.pantu, Nekustamā īpašuma valsts kadastra likuma 9.panta pirmās daļas 1.punktu, 2012.gada 10.aprīļa Ministru kabineta noteikumu Nr.263 „Kadastra objekta reģistrācijas un kadastra datu aktualizācijas noteikumi” 47.punktu, ņemot vērā Smiltenes novada domes Finanšu un attīstības jautājumu pastāvīgās komitejas 20.08.2019. sēdes Nr.8 atzinumu, atklāti balsojot ar 11 balsīm par (Gints Kukainis, Aigars Dudelis, Aija Cunska, Dzintars Zvaigzne, Kārlis Lapiņš, Edgars Avotiņš, Ilze Vergina, Vairis Tralla, Jānis Pērle, Birute Mežale, Ināra Grundāne), pret nav, atturas nav, Smiltenes novada dome


### NOLEMJ:

1. Apstiprināt zemes ierīcības projektu “Muižnieki 1”, Bilskas pagasts, Smiltenes novads, zemes vienības kadastra apzīmējums 9444 011 0074.
2. Zemes vienību ar kadastra apzīmējumu 9444 011 0074 sadala trijās daļās:
  - 2.1. zemes vienībai (projektā apzīmēta ar Nr.1), kadastra apzīmējums 9444 011 0020), kas projektēta 3,9 ha platībā, saglabāt nosaukumu “Muižnieki 1”, Bilskas pagasts, Smiltenes novads. Zemes vienībai 3,9 ha platībā noteikt nekustamā īpašuma lietošanas mērķi: zeme, uz kuras galvenā saimnieciskā darbība ir lauksaimniecība (kods 0101).
  - 2.2. zemes vienībai (projektā apzīmēta ar Nr.2), kadastra apzīmējums 9444 011 0029), kas projektēta 35,6 ha platībā piešķirt nosaukumu “Vecmuižnieki”, Bilskas pagasts, Smiltenes novads. Zemes vienībai 35,6 ha platībā noteikt nekustamā īpašuma lietošanas mērķi: zeme, uz kuras galvenā saimnieciskā darbība ir lauksaimniecība (kods 0101).
  - 2.3. zemes vienībai (projektā apzīmēta ar Nr.3), kadastra apzīmējums 9444 011 0030), kas projektēta 6,7 ha platībā piešķirt nosaukumu “Jaunmuižnieki”, Bilskas pagasts, Smiltenes novads. Zemes vienībai 6,7 ha platībā noteikt nekustamā īpašuma lietošanas mērķi: zeme, uz kuras galvenā saimnieciskā darbība ir mežsaimniecība (kods 0201).
3. Veicot kadastrālo uzmērīšanu, var tikt precizētas projektēto zemes vienību un apgrūtinājumu platības.
4. Zemes ierīcības projekts realizējams 4 (četrus) gadu laikā.
5. Lēmums stājas spēkā ar brīdi, kad to saņēmis pieteikuma iesniedzējs un saskaņā ar Administratīvā procesa likuma 76., 77. un 78.pantu viena mēneša laikā no spēkā

stāšanās brīža var tikt pārsūdzēts Administratīvā rajona tiesā, Valmieras tiesu nams –  
V.Baloža iela 13A, Valmiera, LV-4201.

Domes priekšsēdētājs

G.Kukainis



**SMILTENES NOVADA DOME**

**LĒMUMS**  
Smiltēnē

2019.gada 28.augustā

Nr. 563  
(protokols Nr.10, 1.§.7.2)

**Par zemes ierīcības projekta “Matīsi”, Bilskas pagastā apstiprināšanu**

Smiltenes novada dome izskata SIA “Lauku zemju inženieri” zemes ierīkotājas Rutas Arnicānes 2019.gada 9.augusta iesniegumu (reģ.Nr.2293) par zemes ierīcības projekta apstiprināšanu. Zemes ierīcības projekts izstrādāts Bilskas pagasta nekustamā īpašuma “Matīsi” zemes vienībai ar kadastra apzīmējumu 9444 001 0113 37,5 ha platībā. Zemes ierīcības projekta mērķis ir sadalīt zemes vienību trijās daļās, izveidojot divus atsevišķus īpašumus “Matīsi” un “Rudzīši”.

Zemes ierīcības projektu elektroniski parakstījis SIA “Lauku zemju inženieri” zemes ierīkotāja Ruta Arnicāne 2019.gada 9.augustā plkst.14:32:17 EEST.


Izvērtējot novada domes rīcībā esošo informāciju, pamatojoties uz Zemes ierīcības likuma 19.pantu, Nekustamā īpašuma valsts kadastra likuma 9.panta pirmās daļas 1.punktu, 2012.gada 10.aprīļa Ministru kabineta noteikumu Nr.263 „Kadastra objekta reģistrācijas un kadastra datu aktualizācijas noteikumi” 47.punktu, ņemot vērā Smiltenes novada domes Finanšu un attīstības jautājumu pastāvīgās komitejas 20.08.2019. sēdes Nr.8 atzinumu, atklāti balsojot ar 11 balsīm par (Gints Kukainis, Aigars Dudelis, Aija Cunska, Dzintars Zvaigzne, Kārlis Lapiņš, Edgars Avotiņš, Ilze Vergina, Vairis Tralla, Jānis Pērle, Birute Mežale, Ināra Grundāne), pret nav, atturas nav, Smiltenes novada dome

**NOLEMJ:**

1. Apstiprināt zemes ierīcības projektu “Matīsi”, Bilskas pagasts, Smiltenes novads, zemes vienības kadastra apzīmējums 9444 001 0113.
2. Zemes vienību ar kadastra apzīmējumu 9444 001 0113 sadala trijās daļās:
  - 2.1. zemes vienībai (projektā apzīmēta ar Nr.1), kadastra apzīmējums 9444 001 0063), kas projektēta 13,7 ha platībā, piešķirt nosaukumu “Rudzīši”, Bilskas pagasts, Smiltenes novads. Zemes vienībai 13,7 ha platībā noteikt nekustamā īpašuma lietošanas mērķi: zeme, uz kuras galvenā saimnieciskā darbība ir mežsaimniecība (kods 0201).
  - 2.2. zemes vienībai (projektā apzīmēta ar Nr.2), kadastra apzīmējums 9444 001 0064), kas projektēta 11,6 ha platībā saglabāt nosaukumu “Matīsi”, Bilskas pagasts, Smiltenes novads. Zemes vienībai 11,6 ha platībā noteikt nekustamā īpašuma lietošanas mērķi: zeme, uz kuras galvenā saimnieciskā darbība ir lauksaimniecība (kods 0101).
  - 2.3. zemes vienībai (projektā apzīmēta ar Nr.3), kadastra apzīmējums 9444 001 0065), kas projektēta 12,2 ha platībā piešķirt nosaukumu “Rudzīši”, Bilskas pagasts, Smiltenes novads. Zemes vienībai 12,2 ha platībā noteikt nekustamā īpašuma lietošanas mērķi: zeme, uz kuras galvenā saimnieciskā darbība ir mežsaimniecība (kods 0201).
3. Veicot kadastrālo uzmērīšanu, var tikt precizētas projektēto zemes vienību un apgrūtinājumu platības.
4. Zemes ierīcības projekts realizējams 4 (četrus) gadu laikā.
5. Lēmums stājas spēkā ar brīdi, kad to saņēmis pieteikuma iesniedzējs un saskaņā ar Administratīvā procesa likuma 76., 77. un 78.pantu viena mēneša laikā no spēkā stāšanās brīža var tikt pārsūdzēts Administratīvā rajona tiesā, Valmieras tiesu nams – V.Baloža iela 13A, Valmiera, LV-4201.

Domes priekšsēdētājs

G.Kukainis



## SMILTENES NOVADA DOME

Reģ.Nr.90009067337, Dārza iela 3, Smiltene, Smiltenes novads, LV-4729  
tālr.: 64774844, fakss: 64707583, e-pasts: [dome@smiltene.lv](mailto:dome@smiltene.lv)

### LĒMUMS

Smiltenē

2019.gada 28.augustā

Nr. 564  
(protokols Nr.10, 1.§.7.3)

### Par zemes ierīcības projekta “Kauliņi”, Blomes pagastā apstiprināšanu

Smiltenes novada dome izskata SIA “Zemesraksti” zemes ierīkotājas Žanetes Leimanes 2019.gada 15.augusta iesniegumu (reģ.Nr.2352) par zemes ierīcības projekta apstiprināšanu. Zemes ierīcības projekts izstrādāts Blomes pagasta nekustamā īpašuma “Kauliņi” zemes vienībām ar kadastra apzīmējumu 9446 006 0137 6,7 ha un 9446 003 0091 8,0 ha platībā. Zemes ierīcības projekta mērķis ir sadalīt zemes vienību trijās daļās, izveidojot trīs atsevišķus īpašumus “Kauliņi”, “Uplejas”, “Jēkabi”.

Zemes ierīcības projektu elektroniski parakstījis SIA “Zemesraksti” zemes ierīkotāja Žanete Leimane 2019.gada 15.augustā plkst.15:47:18 EEST.

Izvērtējot novada domes rīcībā esošo informāciju, pamatojoties uz Zemes ierīcības likuma 19.pantu, Nekustamā īpašuma valsts kadastra likuma 9.panta pirmās daļas 1.punktu, 2012.gada 10.aprīļa Ministru kabineta noteikumu Nr.263 „Kadastra objekta reģistrācijas un kadastra datu aktualizācijas noteikumi” 47.punktu, ņemot vērā Smiltenes novada domes Finanšu un attīstības jautājumu pastāvīgās komitejas 20.08.2019. sēdes Nr.8 atzinumu, atklāti balsojot ar 12 balsīm par (Gints Kukainis, Aigars Dudelis, Aija Cunska, Dzintars Zvaigzne, Kārlis Lapiņš, Edgars Avotiņš, Ilze Vergina, Vairis Tralla, Jānis Pērle, Birute Mežale, Ināra Grundāne, Andis Rozītis), pret nav, atturas nav,

Smiltenes novada dome


### NOLEMJ:

1. Apstiprināt zemes ierīcības projektu “Kauliņi”, Blomes pagasts, Smiltenes novads, zemes vienību kadastra apzīmējums 9446 006 0137 un 9446 003 0091.
2. Zemes vienību ar kadastra apzīmējumu 9446 006 0137 un 9446 003 0091 sadala trijās daļās:
  - 2.1. zemes vienībai (projektā apzīmēta ar Nr.1), kadastra apzīmējums 9446 006 0436), kas projektēta 3,4 ha platībā, piešķirt nosaukumu “Jēkabi”, Blomes pagasts, Smiltenes novads. Zemes vienībai 3,4 ha platībā noteikt nekustamā īpašuma lietošanas mērķi: zeme, uz kuras galvenā saimnieciskā darbība ir lauksaimniecība (kods 0101).
  - 2.2. zemes vienībai (projektā apzīmēta ar Nr.2), kadastra apzīmējums 9446 006 0437), kas projektēta 0,7 ha platībā saglabāt nosaukumu “Kauliņi”, Blomes pagasts, Smiltenes novads. Zemes vienībai 0,7 ha platībā noteikt nekustamā īpašuma lietošanas mērķi: zeme, uz kuras galvenā saimnieciskā darbība ir lauksaimniecība (kods 0101).
  - 2.3. zemes vienībai (projektā apzīmēta ar Nr.3), kadastra apzīmējums 9446 006 0438), kas projektēta 2,6 ha platībā saglabāt nosaukumu “Kauliņi”, Blomes pagasts, Smiltenes novads. Zemes vienībai 2,6 ha platībā noteikt nekustamā īpašuma lietošanas mērķi: zeme, uz kuras galvenā saimnieciskā darbība ir lauksaimniecība (kods 0101).
  - 2.4. zemes vienībai (projektā apzīmēta ar Nr.4), kadastra apzīmējums 9446 003 0240), kas projektēta 4,0 ha platībā piešķirt nosaukumu “Uplejas”, Blomes pagasts, Smiltenes novads. Zemes vienībai 4,0 ha platībā noteikt nekustamā īpašuma

- lietošanas mērķi: zeme, uz kuras galvenā saimnieciskā darbība ir lauksaimniecība (kods 0101).
- 2.5. zemes vienībai (projektā apzīmēta ar Nr.5), kadastra apzīmējums 9446 003 0241), kas projektēta 4,0 ha platībā saglabāt nosaukumu “Kauliņi”, Blomes pagasts, Smiltenes novads. Zemes vienībai 4,0 ha platībā noteikt nekustamā īpašuma lietošanas mērķi: zeme, uz kuras galvenā saimnieciskā darbība ir lauksaimniecība (kods 0101).
  3. Veicot kadastrālo uzmērīšanu, var tikt precizētas projektēto zemes vienību un apgrūtinājumu platības.
  4. Zemes ierīcības projekts realizējams 4 (četrus) gadu laikā.
  5. Lēmums stājas spēkā ar brīdi, kad to saņēmis pieteikuma iesniedzējs un saskaņā ar Administratīvā procesa likuma 76., 77. un 78.pantu viena mēneša laikā no spēkā stāšanās brīža var tikt pārsūdzēts Administratīvā rajona tiesā, Valmieras tiesu nams – V.Baloža iela 13A, Valmiera, LV-4201.

Domes priekšsēdētājs

G.Kukainis



## SMILTENES NOVADA DOME

Reģ.Nr.90009067337, Dārza iela 3, Smiltene, Smiltenes novads, LV-4729  
tālr.: 64774844, fakss: 64707583, e-pasts: [dome@smiltene.lv](mailto:dome@smiltene.lv)

### LĒMUMS

Smiltenē

2019.gada 28.augustā

Nr. 565  
(protokols Nr.10, 1.§.7.4)

### Par zemes ierīcības projekta “Pauzuļi”, Smiltenes pagastā apstiprināšanu

Smiltenes novada dome izskata SIA “Zemesraksti” zemes ierīkotājas Elitas Zālītes 2019.gada 20.augusta iesniegumu (reģ.Nr.2383) par zemes ierīcības projekta apstiprināšanu. Zemes ierīcības projekts izstrādāts Smiltenes pagasta nekustamā īpašuma “Pauzuļi” zemes vienībai ar kadastra apzīmējumu 9480 003 0021 20,6 ha platībā. Zemes ierīcības projekta mērķis ir sadalīt zemes vienību divās daļās, izveidojot divus atsevišķus īpašumus “Pauzuļi”, “Kraujas”.

Zemes ierīcības projektu elektroniski parakstījis SIA “Zemesraksti” zemes ierīkotāja Elita Zālīte 2019.gada 20.augustā plkst.09:37:13 EEST.

Izvērtējot novada domes rīcībā esošo informāciju, pamatojoties uz Zemes ierīcības likuma 19.pantu, Nekustamā īpašuma valsts kadastra likuma 9.panta pirmās daļas 1.punktu, 2012.gada 10.aprīļa Ministru kabineta noteikumu Nr.263 „Kadastra objekta reģistrācijas un kadastra datu aktualizācijas noteikumi” 47.punktu, ņemot vērā Smiltenes novada domes Finanšu un attīstības jautājumu pastāvīgās komitejas 20.08.2019. sēdes Nr.8 atzinumu, atklāti balsojot ar 12 balsīm par (Gints Kukainis, Aigars Dudelis, Aija Cunska, Dzintars Zvaigzne, Kārlis Lapiņš, Edgars Avotiņš, Ilze Vergina, Vairis Tralla, Jānis Pērle, Birute Mežale, Ināra Grundāne, Andis Rozītis), pret nav, atturas nav,


Smiltenes novada dome

### NOLEMJ:

1. Apstiprināt zemes ierīcības projektu “Pauzuļi”, Smiltenes pagasts, Smiltenes novads, zemes vienību kadastra apzīmējums 9480 003 0021.
2. Zemes vienību ar kadastra apzīmējumu 9480 003 0021 sadala divās daļās:
  - 2.1. zemes vienībai (projektā apzīmēta ar Nr.1), kadastra apzīmējums 9480 003 0345), kas projektēta 17,8 ha platībā, saglabāt nosaukumu “Pauzuļi”, Smiltenes pagasts, Smiltenes novads. Zemes vienībai 17,8 ha platībā noteikt nekustamā īpašuma lietošanas mērķi: zeme, uz kuras galvenā saimnieciskā darbība ir lauksaimniecība (kods 0101).
  - 2.2. zemes vienībai (projektā apzīmēta ar Nr.2), kadastra apzīmējums 9480 003 0346), kas projektēta 2,8 ha platībā saglabāt nosaukumu “Kraujas”, Smiltenes pagasts, Smiltenes novads. Zemes vienībai 2,8 ha platībā noteikt nekustamā īpašuma lietošanas mērķi: zeme, uz kuras galvenā saimnieciskā darbība ir lauksaimniecība (kods 0101).
3. Veicot kadastrālo uzmērīšanu, var tikt precizētas projektēto zemes vienību un apgrūtinājumu platības.
4. Zemes ierīcības projekts realizējams 4 (četrus) gadu laikā.
5. Lēmums stājas spēkā ar brīdi, kad to saņēmis pieteikuma iesniedzējs un saskaņā ar Administratīvā procesa likuma 76., 77. un 78.pantu viena mēneša laikā no spēkā stāšanās brīža var tikt pārsūdzēts Administratīvā rajona tiesā, Valmieras tiesu nams – V.Baloža iela 13A, Valmiera, LV-4201.

Domes priekšsēdētājs

G.Kukainis



## SMILTENES NOVADA DOME

Reģ.Nr.90009067337, Dārza iela 3, Smiltene, Smiltenes novads, LV-4729  
tālr.: 64774844, fakss: 64707583, e-pasts: [dome@smiltene.lv](mailto:dome@smiltene.lv)

### LĒMUMS

Smiltenē

2019.gada 28.augustā

Nr. 566  
(protokols Nr.10, 1.§.7.5)

### Par zemes ierīcības projekta “Lejas Roņi”, Bilskas pagastā apstiprināšanu

Smiltenes novada dome izskata SIA “Lauku zemju inženieri” zemes ierīkotājas Rutas Arnicānes 2019.gada 16.augusta iesniegumu (reģ.Nr.2367) par zemes ierīcības projekta apstiprināšanu. Zemes ierīcības projekts izstrādāts Bilskas pagasta nekustamā īpašuma “Lejas Roņi” zemes vienībai ar kadastra apzīmējumu 9444 003 0003 67,9 ha platībā. Zemes ierīcības projekta mērķis ir sadalīt zemes vienību trijās daļās, izveidojot divus atsevišķus īpašumus “Lejas Roņi” un “Zālāji”.

Zemes ierīcības projektu elektroniski parakstījis SIA “Lauku zemju inženieri” zemes ierīkotāja Ruta Arnicāne 2019.gada 16.augustā plkst.13:42:17 EEST.

Izvērtējot novada domes rīcībā esošo informāciju, pamatojoties uz Zemes ierīcības likuma 19.pantu, Nekustamā īpašuma valsts kadastra likuma 9.panta pirmās daļas 1.punktu, 2012.gada 10.aprīļa Ministru kabineta noteikumu Nr.263 „Kadastra objekta reģistrācijas un kadastra datu aktualizācijas noteikumi” 47.punktu, ņemot vērā Smiltenes novada domes Finanšu un attīstības jautājumu pastāvīgās komitejas 20.08.2019. sēdes Nr.8 atzinumu, atklāti balsojot ar 12 balsīm par (Gints Kukainis, Aigars Dudelis, Aija Cunska, Dzintars Zvaigzne, Kārlis Lapiņš, Edgars Avotiņš, Ilze Vergina, Vairis Tralla, Jānis Pērle, Birute Mežale, Ināra Grundāne, Andis Rozītis), pret nav, atturas nav,

Smiltenes novada dome

### NOLEMJ:


1. Apstiprināt zemes ierīcības projektu “Lejas Roņi”, Bilskas pagasts, Smiltenes novads, zemes vienības kadastra apzīmējums 9444 003 0003.
2. Zemes vienību ar kadastra apzīmējumu 9444 003 0003 sadala trijās daļās:
  - 2.1. zemes vienībai (projektā apzīmēta ar Nr.1), kadastra apzīmējums 9444 003 0224), kas projektēta 51,9 ha platībā, saglabāt nosaukumu “Lejas Roņi”, Bilskas pagasts, Smiltenes novads. Zemes vienībai 51,9 ha platībā noteikt nekustamā īpašuma lietošanas mērķi: zeme, uz kuras galvenā saimnieciskā darbība ir mežsaimniecība (kods 0201).
  - 2.2. zemes vienībai (projektā apzīmēta ar Nr.2), kadastra apzīmējums 9444 003 0225), kas projektēta 3,8 ha platībā piešķirt nosaukumu “Zālāji”, Bilskas pagasts, Smiltenes novads. Zemes vienībai 3,8 ha platībā noteikt nekustamā īpašuma lietošanas mērķi: zeme, uz kuras galvenā saimnieciskā darbība ir lauksaimniecība (kods 0101).
  - 2.3. zemes vienībai (projektā apzīmēta ar Nr.3), kadastra apzīmējums 9444 003 0226), kas projektēta 12,2 ha platībā piešķirt nosaukumu “Zālāji”, Bilskas pagasts, Smiltenes novads. Zemes vienībai 12,2 ha platībā noteikt nekustamā īpašuma lietošanas mērķi: zeme, uz kuras galvenā saimnieciskā darbība ir lauksaimniecība (kods 0101).
3. Veicot kadastrālo uzmērīšanu, var tikt precizētas projektēto zemes vienību un apgrūtinājumu platības.
4. Zemes ierīcības projekts realizējams 4 (četrus) gadu laikā.

5. Lēmums stājas spēkā ar brīdi, kad to saņēmis pieteikuma iesniedzējs un saskaņā ar Administratīvā procesa likuma 76., 77. un 78.pantu viena mēneša laikā no spēkā stāšanās brīža var tikt pārsūdzēts Administratīvā rajona tiesā, Valmieras tiesu nams – V.Baloža iela 13A, Valmiera, LV-4201.

Domes priekšsēdētājs

G.Kukainis





## SMILTENES NOVADA DOME

Reģ.Nr.90009067337, Dārza iela 3, Smiltene, Smiltenes novads, LV-4729  
tālr.: 64774844, fakss: 64707583, e-pasts: [dome@smiltene.lv](mailto:dome@smiltene.lv)

### LĒMUMS

Smiltenē

2019.gada 28.augustā

Nr. 567  
(protokols Nr.10, 1.§.7.6)

### Par zemes ierīcības projekta “Jaunzemi”, Bilskas pagastā apstiprināšanu

Smiltenes novada dome izskata SIA “Lauku zemju inženieri” zemes ierīkotājas Rutas Arnicānes 2019.gada 16.augusta iesniegumu (reģ.Nr.2366) par zemes ierīcības projekta apstiprināšanu. Zemes ierīcības projekts izstrādāts Bilskas pagasta nekustamā īpašuma “Jaunzemi” zemes vienībai ar kadastra apzīmējumu 9444 007 0076 46,7 ha platībā. Zemes ierīcības projekta mērķis ir sadalīt zemes vienību trijās daļās, izveidojot divus atsevišķus īpašumus “Jaunzemi” un “Jaunzemi 1”.

Zemes ierīcības projektu elektroniski parakstījis SIA “Lauku zemju inženieri” zemes ierīkotāja Ruta Arnicāne 2019.gada 16.augustā plkst.12:18:05 EEST.

Izvērtējot novada domes rīcībā esošo informāciju, pamatojoties uz Zemes ierīcības likuma 19.pantu, Nekustamā īpašuma valsts kadastra likuma 9.panta pirmās daļas 1.punktu, 2012.gada 10.aprīļa Ministru kabineta noteikumu Nr.263 „Kadastra objekta reģistrācijas un kadastra datu aktualizācijas noteikumi” 47.punktu, ņemot vērā Smiltenes novada domes Finanšu un attīstības jautājumu pastāvīgās komitejas 20.08.2019. sēdes Nr.8 atzinumu, atklāti balsojot ar 12 balsīm par (Gints Kukainis, Aigars Dudelis, Aija Cunska, Dzintars Zvaigzne, Kārlis Lapiņš, Edgars Avotiņš, Ilze Vergina, Vairis Tralla, Jānis Pērle, Birute Mežale, Ināra Grundāne, Andis Rozītis), pret nav, atturas nav,

Smiltenes novada dome


### NOLEMJ:

1. Apstiprināt zemes ierīcības projektu “Jaunzemi”, Bilskas pagasts, Smiltenes novads, zemes vienības kadastra apzīmējums 9444 007 0076.
2. Zemes vienību ar kadastra apzīmējumu 9444 001 0113 sadala trijās daļās:
  - 2.1. zemes vienībai (projektā apzīmēta ar Nr.1), kadastra apzīmējums 9444 007 0276), kas projektēta 20,7 ha platībā, saglabāt nosaukumu “Jaunzemi”, Bilskas pagasts, Smiltenes novads. Zemes vienībai 20,7 ha platībā noteikt nekustamā īpašuma lietošanas mērķi: zeme, uz kuras galvenā saimnieciskā darbība ir mežsaimniecība (kods 0201).
  - 2.2. zemes vienībai (projektā apzīmēta ar Nr.2), kadastra apzīmējums 9444 007 0278), kas projektēta 21,3 ha platībā piešķirt nosaukumu “Jaunzemi 1”, Bilskas pagasts, Smiltenes novads. Zemes vienībai 21,3 ha platībā noteikt nekustamā īpašuma lietošanas mērķi: zeme, uz kuras galvenā saimnieciskā darbība ir lauksaimniecība (kods 0101).
  - 2.3. zemes vienībai (projektā apzīmēta ar Nr.3), kadastra apzīmējums 9444 007 0280), kas projektēta 4,7 ha platībā saglabāt nosaukumu “Jaunzemi”, Bilskas pagasts, Smiltenes novads. Zemes vienībai 4,7 ha platībā noteikt nekustamā īpašuma lietošanas mērķi: zeme, uz kuras galvenā saimnieciskā darbība ir mežsaimniecība (kods 0201).
3. Veicot kadastrālo uzmērīšanu, var tikt precizētas projektēto zemes vienību un apgrūtinājumu platības.
4. Zemes ierīcības projekts realizējams 4 (četrus) gadu laikā.
5. Lēmums stājas spēkā ar brīdi, kad to saņēmis pieteikuma iesniedzējs un saskaņā ar Administratīvā procesa likuma 76., 77. un 78.pantu viena mēneša laikā no spēkā stāšanās

brīža var tikt pārsūdzēts Administratīvā rajona tiesā, Valmieras tiesu nams – V.Baloža iela  
13A, Valmiera, LV-4201.

Domes priekšsēdētājs

G.Kukainis



## SMILTENES NOVADA DOME

Reģ.Nr.90009067337, Dārza iela 3, Smiltene, Smiltenes novads, LV-4729  
tālr.: 64774844, fakss: 64707583, e-pasts: [dome@smiltene.lv](mailto:dome@smiltene.lv)

### LĒMUMS

Smiltenē

2019.gada 28.augustā

Nr. 568  
(protokols Nr.10, 1.§.7.7)

### Par zemes ierīcības projekta “Priednieki”, Grundzāles pagastā apstiprināšanu

Smiltenes novada dome izskata SIA “Energoplāns” projektu izstrādes vadītājas Dainas Aladjevas 2019.gada 26.augusta iesniegumu (reģ.Nr.2474) par zemes ierīcības projekta apstiprināšanu. Zemes ierīcības projekts izstrādāts Grundzāles pagasta nekustamā īpašuma “Priednieki” zemes vienībai ar kadastra apzīmējumu 9458 005 0005 14.9 ha platībā. Zemes ierīcības projekta mērķis ir sadalīt zemes vienību trijās daļās, izveidojot divus īpašumus “Priednieki” un “Priedēni”.

Zemes ierīcības projektu elektroniski parakstījis SIA “Energoplāns” projektu izstrādes vadītāja Daina Aladjeva 2019.gada 26.augustā plkst.20:34:17 EEST.

Izvērtējot novada domes rīcībā esošo informāciju, pamatojoties uz Zemes ierīcības likuma 19.pantu, Nekustamā īpašuma valsts kadastra likuma 9.panta pirmās daļas 1.punktu, 2012.gada 10.aprīļa Ministru kabineta noteikumu Nr.263 „Kadastra objekta reģistrācijas un kadastra datu aktualizācijas noteikumi” 47.punktu, atklāti balsojot ar 12 balsīm par (Gints Kukainis, Aigars Dudelis, Aija Cunska, Dzintars Zvaigzne, Kārlis Lapiņš, Edgars Avotiņš, Ilze Vergina, Vairis Tralla, Jānis Pērle, Birute Mežale, Ināra Grundāne, Andis Rozītis), pret nav, atturas nav, Smiltenes novada dome


#### NOLEMJ:

1. Apstiprināt zemes ierīcības projektu “Priednieki”, Grundzāles pagasts, Smiltenes novads, zemes vienības kadastra apzīmējums 9458 005 0005.
2. Zemes vienību ar kadastra apzīmējumu 9458 005 0005 sadala trijās daļās:
  - 2.1. zemes vienībai (projektā apzīmēta ar Nr.1, kadastra apzīmējums 9458 005 0066), kas projektēta 2.3 ha platībā, saglabāt nosaukumu “Priednieki”, Grundzāles pagasts, Smiltenes novads. Zemes vienībai 2.3 ha platībā noteikt nekustamā īpašuma lietošanas mērķi: zeme, uz kuras galvenā saimnieciskā darbība ir mežsaimniecība (kods 0201).
  - 2.2. zemes vienībai (projektā apzīmēta ar Nr.2, kadastra apzīmējums 9458 005 0067), kas projektēta 4.2 ha platībā saglabāt nosaukumu “Priednieki”, Grundzāles pagasts, Smiltenes novads. Zemes vienībai 4.2 ha platībā noteikt nekustamā īpašuma lietošanas mērķi: zeme, uz kuras galvenā saimnieciskā darbība ir mežsaimniecība (kods 0201).
  - 2.3. zemes vienībai (projektā apzīmēta ar Nr.3, kadastra apzīmējums 9458 005 0068), kas projektēta 8.4 ha platībā piešķirt nosaukumu “Priedēni”, Grundzāles pagasts, Smiltenes novads. Zemes vienībai 8.4 ha platībā noteikt nekustamā īpašuma lietošanas mērķi: zeme, uz kuras galvenā saimnieciskā darbība ir lauksaimniecība (kods 0101).
3. Veicot kadastrālo uzmērīšanu, var tikt precizētas projektēto zemes vienību un apgrūtinājumu platības.
4. Zemes ierīcības projekts realizējams 4 (četrus) gadu laikā.
5. Lēmums stājas spēkā ar brīdi, kad to saņēmis pieteikuma iesniedzējs un saskaņā ar Administratīvā procesa likuma 76., 77. un 78.pantu viena mēneša laikā no spēkā

stāšanās brīža var tikt pārsūdzēts Administratīvā rajona tiesā, Valmieras tiesu nams –  
V.Baloža iela 13A, Valmiera, LV-4201.

Domes priekšsēdētājs

G.Kukainis



## SMILTENES NOVADA DOME

Reģ.Nr.90009067337, Dārza iela 3, Smiltene, Smiltenes novads, LV-4729  
tālr.: 64774844, fakss: 64707583, e-pasts: [dome@smiltene.lv](mailto:dome@smiltene.lv)

### LĒMUMS

Smiltenē

2019.gada 28.augustā

Nr. 569  
(protokols Nr.10, 1.§.7.8)

### Par zemes ierīcības projekta “Kraukļi”, Grundzāles pagastā apstiprināšanu

Smiltenes novada dome izskata SIA “Energoplāns” projektu izstrādes vadītājas Dainas Aladjevas 2019.gada 26.augusta iesniegumu (reģ.Nr.2473) par zemes ierīcības projekta apstiprināšanu. Zemes ierīcības projekts izstrādāts Grundzāles pagasta nekustamā īpašuma “Kraukļi” zemes vienībai ar kadastra apzīmējumu 9458 005 0008 48.1 ha platībā. Zemes ierīcības projekta mērķis ir sadalīt zemes vienību piecās daļās, izveidojot divus īpašumus “Kraukļi” un “Krauklēni”.

Zemes ierīcības projektu elektroniski parakstījis SIA “Energoplāns” projektu izstrādes vadītāja Daina Aladjeva 2019.gada 26.augustā plkst.20:48:34 EEST.

Izvērtējot novada domes rīcībā esošo informāciju, pamatojoties uz Zemes ierīcības likuma 19.pantu, Nekustamā īpašuma valsts kadastra likuma 9.panta pirmās daļas 1.punktu, 2012.gada 10.aprīļa Ministru kabineta noteikumu Nr.263 „Kadastra objekta reģistrācijas un kadastra datu aktualizācijas noteikumi” 47.punktu, atklāti balsojot ar 12 balsīm par (Gints Kukainis, Aigars Dudelis, Aija Cunska, Dzintars Zvaigzne, Kārlis Lapiņš, Edgars Avotiņš, Ilze Vergina, Vairis Tralla, Jānis Pērle, Birute Mežale, Ināra Grundāne, Andis Rozītis), pret nav, atturas nav, Smiltenes novada dome

### NOLEMJ:

1. Apstiprināt zemes ierīcības projektu “Kraukļi”, Grundzāles pagasts, Smiltenes novads, zemes vienības kadastra apzīmējums 9458 005 0008.
2. Zemes vienību ar kadastra apzīmējumu 9458 005 0008 sadala piecās daļās:
  - 2.1. zemes vienībai (projektā apzīmēta ar Nr.1, kadastra apzīmējums 9458 005 0061), kas projektēta 9.5 ha platībā, saglabāt nosaukumu “Kraukļi”, Grundzāles pagasts, Smiltenes novads. Zemes vienībai 9.5 ha platībā noteikt nekustamā īpašuma lietošanas mērķi: zeme, uz kuras galvenā saimnieciskā darbība ir mežsaimniecība (kods 0201).
  - 2.2. zemes vienībai (projektā apzīmēta ar Nr.2, kadastra apzīmējums 9458 005 0062), kas projektēta 11.0 ha platībā piešķirt nosaukumu “Krauklēni”, Grundzāles pagasts, Smiltenes novads. Zemes vienībai 11.0 ha platībā noteikt nekustamā īpašuma lietošanas mērķi: zeme, uz kuras galvenā saimnieciskā darbība ir lauksaimniecība (kods 0101).
  - 2.3. zemes vienībai (projektā apzīmēta ar Nr.3, kadastra apzīmējums 9458 005 0063), kas projektēta 8.5 ha platībā saglabāt nosaukumu “Kraukļi”, Grundzāles pagasts, Smiltenes novads. Zemes vienībai 8.5 ha platībā noteikt nekustamā īpašuma lietošanas mērķi: zeme, uz kuras galvenā saimnieciskā darbība ir mežsaimniecība (kods 0201).
  - 2.4. zemes vienībai (projektā apzīmēta ar Nr.4, kadastra apzīmējums 9458 005 0064), kas projektēta 9.3 ha platībā saglabāt nosaukumu “Kraukļi”, Grundzāles pagasts, Smiltenes novads. Zemes vienībai 9.3 ha platībā noteikt nekustamā īpašuma


lietošanas mērķi: zeme, uz kuras galvenā saimnieciskā darbība ir mežsaimniecība (kods 0201).

2.5. zemes vienībai (projektā apzīmēta ar Nr.5, kadastra apzīmējums 9458 005 0065), kas projektēta 9.8 ha platībā piešķirt nosaukumu “Krauklēni”, Grundzāles pagasts, Smiltenes novads. Zemes vienībai 9.8 ha platībā noteikt nekustamā īpašuma lietošanas mērķi: zeme, uz kuras galvenā saimnieciskā darbība ir lauksaimniecība (kods 0101).

3. Veicot kadastrālo uzmērīšanu, var tikt precizētas projektēto zemes vienību un apgrūtinājumu platības.
4. Zemes ierīcības projekts realizējams 4 (četrus) gadu laikā.
5. Lēmums stājas spēkā ar brīdi, kad to saņēmis pieteikuma iesniedzējs un saskaņā ar Administratīvā procesa likuma 76., 77. un 78.pantu viena mēneša laikā no spēkā stāšanās brīža var tikt pārsūdzēts Administratīvā rajona tiesā, Valmieras tiesu nams – V.Baloža iela 13A, Valmiera, LV-4201.

Domes priekšsēdētājs

G.Kukainis



## SMILTENES NOVADA DOME

Reģ.Nr.90009067337, Dārza iela 3, Smiltene, Smiltenes novads, LV-4729  
tālr.: 64774844, fakss: 64707583, e-pasts: [dome@smiltene.lv](mailto:dome@smiltene.lv)

### LĒMUMS

Smiltenē

2019.gada 28.augustā

Nr. 570  
(protokols Nr.10, 1.§.7.9)

### Par zemes ierīcības projekta “Veccaunes 1”, Grundzāles pagastā apstiprināšanu

Smiltenes novada dome izskata SIA “Novadmērnieks” zemes ierīkotājas Māras Marheles 2019.gada 23.augusta iesniegumu (reģ.Nr.2452) par zemes ierīcības projekta apstiprināšanu. Zemes ierīcības projekts izstrādāts Grundzāles pagasta nekustamā īpašuma “Veccaunes 1” zemes vienībai ar kadastra apzīmējumu 9458 009 0028 19.5 ha platībā. Zemes ierīcības projekta mērķis ir sadalīt zemes vienību trijās daļās, izveidojot trīs īpašumus “Mežacaunes”, “Veccaunes 1” un “Upescaunes”.

Zemes ierīcības projektu elektroniski parakstījis SIA “Energoplāns” projektu izstrādes vadītāja Daina Aladjeva 2019.gada 26.augustā plkst.20:34:17 EEST.

Nekustamā īpašuma “Veccaunes 1” zemes robežu plānā ir norādīts “cits zemes lietojums”. Nekustamā īpašuma valsts kadastra informācijas sistēmā ir reģistrēta zemes vienība EPL 0.4 kV (Veccaunes 1) 0.12 ha platībā, kadastra apzīmējums 9458 009 0055. Zemes vienības status ir rezerves zemes fonds. Zemes pārvaldības likuma 17.panta pirmā daļa nosaka, ka pašvaldība ir rezerves zemes fondā ieskaitīto zemes vienību valdītājs.

Saskaņā ar Ministru kabineta 2016.gada 2.augusta noteikumu Nr.505 “Zemes ierīcības projekta izstrādes noteikumi” 8.punktu projektētās zemes vienības zemes robežu plānā atzīmēto platību ar norādi “Cits zemes lietojums”, kas paredzēta elektropārvades līnijas caur mežu, gāzes vai naftas vada, meliorācijas grāvja vai citas lineāras inženierbūves uzturēšanai (izņemot valsts un pašvaldības ceļus), ieskaita zemes vienības platībā, ja tā nepārsniedz normatīvajos aktos zemes kadastrālās uzmērīšanas jomā noteiktās zemes vienības pieļaujamās platības atšķirības robežas un pēc zemes ierīkotāja pieprasījuma ir saņemts attiecīgā objekta (kura uzturēšanai izdalīta platība ar norādi “Cits zemes lietojums”) īpašnieka vai, ja tāda nav – tiesiskā valdītāja rakstisks saskaņojums.

Izvērtējot novada domes rīcībā esošo informāciju, pamatojoties uz Zemes ierīcības likuma 19.pantu, Nekustamā īpašuma valsts kadastra likuma 9.panta pirmās daļas 1.punktu, Zemes pārvaldības likuma 17.pantu, Ministru kabineta 2016.gada 2.augusta noteikumu Nr.505 “Zemes ierīcības projekta izstrādes noteikumi” 8.punktu, Ministru kabineta 2012.gada 10.aprīļa noteikumu Nr.263 „Kadastra objekta reģistrācijas un kadastra datu aktualizācijas noteikumi” 47.punktu, atklāti balsojot ar 12 balsīm par (Gints Kukainis, Aigars Dudelis, Aija Cunska, Dzintars Zvaigzne, Kārlis Lapiņš, Edgars Avotiņš, Ilze Vergina, Vairis Tralla, Jānis Pērle, Birute Mežale, Ināra Grundāne, Andis Rozītis), pret nav, atturas nav,  
Smiltenes novada dome

### NOLEMJ:

1. Apstiprināt zemes ierīcības projektu “Veccaunes 1”, Grundzāles pagasts, Smiltenes novads, zemes vienības kadastra apzīmējums 9458 009 0028.
2. Zemes vienību ar kadastra apzīmējumu 9458 009 0028 sadala trijās daļās:
  - 2.1. zemes vienībai (projektā apzīmēta ar Nr.1, kadastra apzīmējums 9458 009 0059), kas projektēta 4.6 ha platībā, piešķirt nosaukumu “Mežacaunes”, Grundzāles pagasts, Smiltenes novads. Zemes vienībai 4.6 ha platībā noteikt nekustamā

- īpašuma lietošanas mērķi: zeme, uz kuras galvenā saimnieciskā darbība ir mežsaimniecība (kods 0201).
- 2.2. zemes vienībai (projektā apzīmēta ar Nr.2, kadastra apzīmējums 9458 009 0060), kas projektēta 12.8 ha platībā saglabāt nosaukumu “Veccaunes 1”, Grundzāles pagasts, Smiltenes novads. Zemes vienībai 12.8 ha platībā noteikt nekustamā īpašuma lietošanas mērķi: zeme, uz kuras galvenā saimnieciskā darbība ir lauksaimniecība (kods 0101).
  - 2.3. zemes vienībai (projektā apzīmēta ar Nr.3, kadastra apzīmējums 9458 009 0061), kas projektēta 2.1 ha platībā piešķirt nosaukumu “Upescaunes”, Grundzāles pagasts, Smiltenes novads. Zemes vienībai 2.1 ha platībā noteikt nekustamā īpašuma lietošanas mērķi: zeme, uz kuras galvenā saimnieciskā darbība ir mežsaimniecība (kods 0201).
  3. Zemes vienību EPL 0.4 kV (Veccaunes 1) 0.12 ha platībā, kadastra apzīmējums 9458 009 0055, ieskaitīt uzmērāmās zemes vienības platībā.
  4. Veicot kadastrālo uzmērīšanu, var tikt precizētas projektēto zemes vienību un apgrūtinājumu platības.
  5. Zemes ierīcības projekts realizējams 4 (četrus) gadu laikā.
  6. Lēmums stājas spēkā ar brīdi, kad to saņēmis pieteikuma iesniedzējs un saskaņā ar Administratīvā procesa likuma 76., 77. un 78.pantu viena mēneša laikā no spēkā stāšanās brīža var tikt pārsūdzēts Administratīvā rajona tiesā, Valmieras tiesu nams – V.Baloža iela 13A, Valmiera, LV-4201.

Domes priekšsēdētājs

G.Kukainis