

(ģerboņa attēls)

**SMILTENES NOVADA DOME**

Reģ. Nr. 90009067337, Dārza iela 3, Smiltene, Smiltenes novads, LV-4729  
tālr.: 64774844, fakss: 64707583, e-pasts: dome@smiltene.lv

**LĒMUMS**

Smiltēnē

2019.gada 27.novembrī

Nr. 755  
(protokols Nr.15, 1.§.2.1)

**Par nekustamā īpašuma "Kaijas", Bilskas pagastā sadalīšanu**

Smiltenes novada dome izskata I.K., dzīvesvietas adrese, 2019.gada 31.oktobra iesniegumu (reģ.Nr.3229) par nekustamā īpašuma "Kaijas", Bilskas pagastā sadalīšanu. No īpašuma "Kaijas", kadastra numurs 94440030037, vēlas atdalīt zemes vienību ar kadastra apzīmējumu 94440030039 3.1 ha platībā un mainīt nosaukumu no "Kaijas" uz "Druvas Kaijas", Bilskas pagasts.

Izvērtējot novada domes rīcībā esošo informāciju, ņemot vērā Smiltenes novada domes Finanšu un attīstības jautājumu pastāvīgas komitejas 19.11.2019. sēdes Nr.11 atzinumu un pamatojoties Ministru kabineta 2012.gada 10.aprīļa noteikumu Nr.263 „Kadastra objekta reģistrācijas un kadastra datu aktualizācijas noteikumi” 47.punktu, atklāti balsojot ar 9 balsīm par (G.Kukainis, A.Cunskā, Dz. Zvaigzne, A.Rozītis, K.Lapiņš, V.Tralla, J.Sīklēns, K.Markss, B.Mežale), pret - nav, atturas - nav,

Smiltenes novada dome

**NOLEMJ:**

1. No Bilskas pagasta nekustamā īpašuma "Kaijas", kadastra numurs 94440030037, atdalāmajai zemes vienībai ar kadastra apzīmējumu 94440030039 3.1 ha platībā mainīt nosaukumu no "Kaijas", Bilskas pagasts uz "Druvas Kaijas", Bilskas pagasts, Smiltenes novads.
2. Lēmums saskaņā ar Administratīvā procesa likuma 76., 77. un 78.pantu viena mēneša laikā no spēkā stāšanās brīža var tikt pārsūdzēts Administratīvā rajona tiesā, Valmieras tiesu nams – V.Baloža iela 13A, Valmiera, LV-4201.

Domes priekšsēdētājs

(personiskais paraksts)

G.Kukainis


NORAKSTS PAREIZS

Smiltenes novada domes

Kancelejas nodaļas vadītāja

05.12.2019.

D.Kaupe



## SMILTENES NOVADA DOME

Reģ. Nr. 90009067337, Dārza iela 3, Smiltene, Smiltenes novads, LV-4729  
tālr.: 64774844, fakss: 64707583, e-pasts: dome@smiltene.lv

### LĒMUMS

Smiltēnē

2019.gada 27.novembrī

Nr. 756  
(protokols Nr.15, 1.§.2.2)

### Par nekustamā īpašuma “Jaunpriedaines”, Bilskas pagastā sadalīšanu

Smiltenes novada dome izskata D.R., dzīvesvietas adrese, 2019.gada 12.novembra iesniegumu (reģ.Nr.3340) par nekustamā īpašuma “Jaunpriedaines”, Bilskas pagastā sadalīšanu. No īpašuma “Jaunpriedaines”, kadastra numurs 94440040381, vēlas atdalīt zemes vienību ar kadastra apzīmējumu 94440040231 12.7 ha platībā un mainīt nosaukumu no “Jaunpriedaines” uz “Mežpriedaines”, Bilskas pagasts.


Izvērtējot novada domes rīcībā esošo informāciju, ņemot vērā Smiltenes novada domes Finanšu un attīstības jautājumu pastāvīgas komitejas 19.11.2019. sēdes Nr.11 atzinumu un pamatojoties Ministru kabineta 2012.gada 10.aprīļa noteikumu Nr.263 „Kadastra objekta reģistrācijas un kadastra datu aktualizācijas noteikumi” 47.punktu, atklāti balsojot ar 9 balsīm par (G.Kukainis, A.Cunskā, Dz. Zvaigzne, A.Rozītis, K.Lapiņš, V.Tralla, J.Sīklēns, K.Markss, B.Mežale), pret - nav, atturas - nav,  
Smiltenes novada dome

#### NOLEMJ:

1. No Bilskas pagasta nekustamā īpašuma “Jaunpriedaines”, kadastra numurs 94440040381, atdalāmajai zemes vienībai ar kadastra apzīmējumu 94440040231 12.7 ha platībā mainīt nosaukumu no “Jaunpriedaines”, Bilskas pagasts uz “Mežpriedaines”, Bilskas pagasts, Smiltenes novads.
2. Lēmums saskaņā ar Administratīvā procesa likuma 76., 77. un 78.pantu viena mēneša laikā no spēkā stāšanās brīža var tikt pārsūdzēts Administratīvā rajona tiesā, Valmieras tiesu nams – V.Baloža iela 13A, Valmiera, LV-4201.

Domes priekšsēdētājs

G.Kukainis



## SMILTENES NOVADA DOME

Reģ. Nr. 90009067337, Dārza iela 3, Smiltene, Smiltenes novads, LV-4729  
tālr.: 64774844, fakss: 64707583, e-pasts: dome@smiltene.lv

### LĒMUMS

Smiltenē

2019.gada 27.novembrī

Nr. 757  
(protokols Nr.15, 1.§.2.3)

### Par nekustamā īpašuma Dzirnavu iela 10, Blomes pagastā sadalīšanu

Smiltenes novada dome izskata G.S., dzīvesvietas adrese, 2019.gada 23.oktobra iesniegumu (reģ.Nr.3143) par nekustamā īpašuma Dzirnavu iela 10, Blomes pagastā sadalīšanu. No īpašuma Dzirnavu iela 10, kadastra numurs 94460060150, vēlas atdalīt zemes vienību ar kadastra apzīmējumu 94460060151 2.0 ha platībā un mainīt nosaukumu no Dzirnavu iela 10 uz "Pauri", Blomes pagasts.


Izvērtējot novada domes rīcībā esošo informāciju, ņemot vērā Smiltenes novada domes Finanšu un attīstības jautājumu pastāvīgas komitejas 19.11.2019. sēdes Nr.11 atzinumu un pamatojoties Ministru kabineta 2012.gada 10.aprīļa noteikumu Nr.263 „Kadastra objekta reģistrācijas un kadastra datu aktualizācijas noteikumi” 47.punktu, atklāti balsojot ar 9 balsīm par (G.Kukainis, A.Cunskā, Dz. Zvaigzne, A.Rozītis, K.Lapiņš, V.Tralla, J.Sīklēns, K.Markss, B.Mežale), pret - nav, atturas - nav,  
Smiltenes novada dome

#### NOLEMJ:

1. No Blomes pagasta nekustamā īpašuma Dzirnavu iela 10, kadastra numurs 94460060150, atdalāmajai zemes vienībai ar kadastra apzīmējumu 94460060151 2.0 ha platībā mainīt nosaukumu no Dzirnavu iela 10, Blomes pagasts uz "Pauri", Blomes pagasts, Smiltenes novads, jo paredzēts pievienot esošajam īpašumam "Pauri", Blomes pagasts.
2. Lēmums saskaņā ar Administratīvā procesa likuma 76., 77. un 78.pantu viena mēneša laikā no spēkā stāšanās brīža var tikt pārsūdzēts Administratīvā rajona tiesā, Valmieras tiesu nams – V.Baloža iela 13A, Valmiera, LV-4201.

Domes priekšsēdētājs

G.Kukainis



## SMILTENES NOVADA DOME

Reģ. Nr. 90009067337, Dārza iela 3, Smiltene, Smiltenes novads, LV-4729  
tālr.: 64774844, fakss: 64707583, e-pasts: dome@smiltene.lv

### LĒMUMS

Smiltenē

2019.gada 27.novembrī

Nr. 758  
(protokols Nr.15, 1.§.2.4)

### Par nekustamā īpašuma “Krekļi”, Blomes pagastā sadalīšanu

Smiltenes novada dome izskata D.B. un J.S. pilnvarotās personas I.K., dzīvesvietas adrese, 2019.gada 13.novembra iesniegumu (reģ.Nr.3342) par nekustamā īpašuma “Krekļi”, Blomes pagastā sadalīšanu. No īpašuma “Krekļi”, kadastra numurs 94460050088, vēlas atdalīt zemes vienību ar kadastra apzīmējumu 94460050114 2.8 ha platībā un mainīt nosaukumu no “Krekļi” uz “Kalnāres”, Blomes pagasts. Iesniegumam pievienota Pilnvaras, izdota 01.11.2019. Saulkrastos, reģ.Nr.225, un Ģenerālpilnvaras, izdevusi 06.11.2019.zvērīnāta notāre Linda Eglīte, reģ.Nr.1169, kopijas.

Izvērtējot novada domes rīcībā esošo informāciju, ņemot vērā Smiltenes novada domes Finanšu un attīstības jautājumu pastāvīgas komitejas 19.11.2019. sēdes Nr.11 atzinumu un pamatojoties Ministru kabineta 2012.gada 10.aprīļa noteikumu Nr.263 „Kadastra objekta reģistrācijas un kadastra datu aktualizācijas noteikumi” 47.punktu, atklāti balsojot ar 9 balsīm par (G.Kukainis, A.Cunskā, Dz. Zvaigzne, A.Rozītis, K.Lapiņš, V.Tralla, J.Sīklēns, K.Markss, B.Mežale), pret - nav, atturas - nav,

Smiltenes novada dome

#### NOLEMJ:

1. No Blomes pagasta nekustamā īpašuma “Krekļi”, kadastra numurs 94460050088, atdalāmajai zemes vienībai ar kadastra apzīmējumu 94460050114 2.8 ha platībā mainīt nosaukumu no “Krekļi”, Blomes pagasts uz “Kalnāres”, Blomes pagasts, Smiltenes novads, jo paredzēts pievienot nekustamajam īpašumam “Kalnāres”, Blomes pagasts.
2. Lēmums saskaņā ar Administratīvā procesa likuma 76., 77. un 78.pantu viena mēneša laikā no spēkā stāšanās brīža var tikt pārsūdzēts Administratīvā rajona tiesā, Valmieras tiesu nams – V.Baloža iela 13A, Valmiera, LV-4201.

Domes priekšsēdētājs

G.Kukainis

(ģerboņa attēls)

**SMILTENES NOVADA DOME**

Reģ. Nr. 90009067337, Dārza iela 3, Smiltene, Smiltenes novads, LV-4729  
tālr.: 64774844, fakss: 64707583, e-pasts: dome@smiltene.lv

**LĒMUMS**

Smiltenē

2019.gada 27.novembrī

Nr. 759  
(protokols Nr.15, 1.§.2.5)

**Par nekustamā īpašuma "Āšķipi", Brantu pagastā sadalīšanu**

Smiltenes novada dome izskata E.P., dzīvesvietas adrese, 2019.gada 15.novembra iesniegumu (reģ.Nr.3383) par nekustamā īpašuma "Āšķipi", Brantu pagastā sadalīšanu. No īpašuma "Āšķipi", kadastra numurs 94480010013, vēlas atdalīt zemes vienību ar kadastra apzīmējumu 94480010211 8.5 ha platībā un mainīt nosaukumu no "Āšķipi" uz "Kalnāšķipi", Brantu pagasts.

Izvērtējot novada domes rīcībā esošo informāciju, ņemot vērā Smiltenes novada domes Finanšu un attīstības jautājumu pastāvīgas komitejas 19.11.2019. sēdes Nr.11 atzinumu un pamatojoties Ministru kabineta 2012.gada 10.aprīļa noteikumu Nr.263 „Kadastra objekta reģistrācijas un kadastra datu aktualizācijas noteikumi” 47.punktu, atklāti balsojot ar 9 balsīm par (G.Kukainis, A.Cunskā, Dz. Zvaigzne, A.Rozītis, K.Lapiņš, V.Tralla, J.Sīklēns, K.Markss, B.Mežale), pret - nav, atturas - nav,

Smiltenes novada dome

**NOLEMJ:**

1. No Brantu pagasta nekustamā īpašuma "Āšķipi", kadastra numurs 94480010013, atdalāmajai zemes vienībai ar kadastra apzīmējumu 94480010211 8.5 ha platībā mainīt nosaukumu no "Āšķipi", Brantu pagasts uz "Kalnāšķipi", Brantu pagasts, Smiltenes novads.
2. Lēmums saskaņā ar Administratīvā procesa likuma 76., 77. un 78.pantu viena mēneša laikā no spēkā stāšanās brīža var tikt pārsūdzēts Administratīvā rajona tiesā, Valmieras tiesu nams – V.Baloža iela 13A, Valmiera, LV-4201.

Domes priekšsēdētājs

(personiskais paraksts)

G.Kukainis

NORAKSTS PAREIZS

Smiltenes novada domes

Kancelejas nodaļas vadītāja

04.12.2019.

D.Kaupe