

SMILTENES NOVADA DOME

Reģ. Nr. 90009067337, Dārza iela 3, Smiltene, Smiltenes novads, LV-4729
tālr.: 64774844, fakss: 64707583, e-pasts: dome@smiltene.lv

LĒMUMS

Smiltenē

2019.gada 27.novembrī

Nr. 763
(protokols Nr.15, 1.§.4.1)

Par zemes ierīcības projekta “Šķipeles”, Bilskas pagastā apstiprināšanu

Smiltenes novada dome izskata SIA “Latvijasmernieks.lv” zemes ierīkotājas Kristīnes Gulbes 2019.gada 6.novembra iesniegumu (reģ.Nr.3286) par zemes ierīcības projekta apstiprināšanu. Zemes ierīcības projekts izstrādāts Bilskas pagasta nekustamā īpašuma “Šķipeles” zemes vienībai ar kadastra apzīmējumu 9444 007 0017 28.1 ha platībā. Zemes ierīcības projekta mērķis ir sadalīt zemes vienību četrās daļās, izveidojot četrus atsevišķus īpašumus “Šķipeles”, “Meža Šķipeles”, “Lauka Šķipeles” un “Mazšķipeles”.

Zemes ierīcības projektu elektroniski parakstījusi SIA “Latvijasmernieks.lv” zemes ierīkotāja Kristīne Gulbe 2019.gada 6.novembrī plkst.09:08:09 EET.

Izvērtējot novada domes rīcībā esošo informāciju, ņemot vērā Smiltenes novada domes Finanšu un attīstības jautājumu pastāvīgās komitejas 19.11.2019. sēdes Nr.11 atzinumu, pamatojoties uz Zemes ierīcības likuma 19.pantu, Nekustamā īpašuma valsts kadastra likuma 9.panta pirmās daļas 1.punktu, 2012.gada 10.aprīļa Ministru kabineta noteikumu Nr.263 „Kadastra objekta reģistrācijas un kadastra datu aktualizācijas noteikumi” 47.punktu, atklāti balsojot ar 9 balsīm par (G.Kukainis, A.Cunskā, Dz. Zvaigzne, A.Rozītis, K.Lapiņš, V.Tralla, J.Sīklēns, K.Markss, B.Mežale), pret - nav, atturas - nav,
Smiltenes novada dome


NOLEMJ:

1. Apstiprināt zemes ierīcības projektu “Šķipeles”, Bilskas pagasts, Smiltenes novads, zemes vienības kadastra apzīmējums 9444 007 0017.
2. Zemes vienību ar kadastra apzīmējumu 9444 007 0017 sadala četrās daļās:
 - 2.1. zemes vienībai (projektā apzīmēta ar Nr.1), kadastra apzīmējums 9444 007 0284, kas projektēta 2.0 ha platībā, saglabāt nosaukumu “Šķipeles”, Bilskas pagasts, Smiltenes novads. Zemes vienībai 2.0 ha platībā noteikt nekustamā īpašuma lietošanas mērķi: zeme, uz kuras galvenā saimnieciskā darbība ir lauksaimniecība (kods 0101).
 - 2.2. zemes vienībai (projektā apzīmēta ar Nr.2), kadastra apzīmējums 9444 007 0285, kas projektēta 10.6 ha platībā piešķirt nosaukumu “Meža Šķipeles”, Bilskas pagasts, Smiltenes novads. Zemes vienībai 10.6 ha platībā noteikt nekustamā īpašuma lietošanas mērķi: zeme, uz kuras galvenā saimnieciskā darbība ir mežsaimniecība (kods 0201).
 - 2.3. zemes vienībai (projektā apzīmēta ar Nr.3), kadastra apzīmējums 9444 007 0286, kas projektēta 8.7 ha platībā piešķirt nosaukumu “Lauka Šķipeles”, Bilskas pagasts, Smiltenes novads. Zemes vienībai 8.7 ha platībā noteikt nekustamā īpašuma lietošanas mērķi: zeme, uz kuras galvenā saimnieciskā darbība ir lauksaimniecība (kods 0101).
 - 2.4. zemes vienībai (projektā apzīmēta ar Nr.4), kadastra apzīmējums 9444 007 0287, kas projektēta 6.8 ha platībā piešķirt nosaukumu “Mazšķipeles”, Bilskas pagasts, Smiltenes novads. Zemes vienībai 6.8 ha platībā noteikt nekustamā īpašuma lietošanas mērķi: zeme, uz kuras galvenā saimnieciskā darbība ir mežsaimniecība (kods 0201).
3. Veicot kadastrālo uzmērīšanu, var tikt precizētas projektēto zemes vienību un apgrūtinājumu platības.

4. Zemes ierīcības projekts realizējams 4 (četrus) gadu laikā.
5. Lēmums stājas spēkā ar brīdi, kad to saņēmis pieteikuma iesniedzējs un saskaņā ar Administratīvā procesa likuma 76., 77. un 78.pantu viena mēneša laikā no spēkā stāšanās brīža var tikt pārsūdzēts Administratīvā rajona tiesā, Valmieras tiesu nams – V.Baloža iela 13A, Valmiera, LV-4201.

Domes priekšsēdētājs

G.Kukainis



SMILTENES NOVADA DOME

Reģ. Nr. 90009067337, Dārza iela 3, Smiltene, Smiltenes novads, LV-4729
tālr.: 64774844, fakss: 64707583, e-pasts: dome@smiltene.lv

LĒMUMS

Smiltenē

2019.gada 27.novembrī

Nr. 764
(protokols Nr.15, 1.§.4.2)

Par zemes ierīcības projekta “Galaceplī”, Palsmanes pagastā apstiprināšanu

Smiltenes novada dome izskata SIA “Ametrs” zemes ierīkotājas Rutas Arnicānes 2019.gada 28.oktobra iesniegumu (reģ.Nr.3192) par zemes ierīcības projekta apstiprināšanu. Zemes ierīcības projekts izstrādāts Palsmanes pagasta nekustamā īpašuma “Galaceplī” zemes vienībai ar kadastra apzīmējumu 9474 007 0098 40.2 ha platībā. Zemes ierīcības projekta mērķis ir sadalīt zemes vienību divās daļās, saglabājot tās esošajā īpašumā “Galaceplī”.

Zemes ierīcības projektu elektroniski parakstījusi SIA “Ametrs” zemes ierīkotāja Ruta Arnicāne 2019.gada 28.oktobrī plkst.15:01:10 EET.

Izvērtējot novada domes rīcībā esošo informāciju, ņemot vērā Smiltenes novada domes Finanšu un attīstības jautājumu pastāvīgās komitejas 19.11.2019. sēdes Nr.11 atzinumu, pamatojoties uz Zemes ierīcības likuma 19.pantu, Nekustamā īpašuma valsts kadastra likuma 9.panta pirmās daļas 1.punktu, 2012.gada 10.aprīļa Ministru kabineta noteikumu Nr.263 „Kadastra objekta reģistrācijas un kadastra datu aktualizācijas noteikumi” 47.punktu, atklāti balsojot ar 9 balsīm par (G.Kukainis, A.Cunskā, Dz. Zvaigzne, A.Rozītis, K.Lapiņš, V.Tralla, J.Sīklēns, K.Markss, B.Mežale), pret - nav, atturas - nav,


Smiltenes novada dome

NOLEMJ:

1. Apstiprināt zemes ierīcības projektu “Galaceplī”, Palsmanes pagasts, Smiltenes novads, zemes vienības kadastra apzīmējums 9474 007 0098.
2. Zemes vienību ar kadastra apzīmējumu 9474 007 0098 sadala divās daļās:
 - 2.1. zemes vienībai (projektā apzīmēta ar Nr.1), kadastra apzīmējums 9474 007 0105, kas projektēta 12.0 ha platībā, saglabāt nosaukumu “Galaceplī”, Palsmanes pagasts, Smiltenes novads. Zemes vienībai 12.0 ha platībā noteikt nekustamā īpašuma lietošanas mērķi: zeme, uz kuras galvenā saimnieciskā darbība ir mežsaimniecība (kods 0201).
 - 2.2. zemes vienībai (projektā apzīmēta ar Nr.2), kadastra apzīmējums 9474 007 0106, kas projektēta 28.2 ha platībā saglabāt nosaukumu “Galaceplī”, Palsmanes pagasts, Smiltenes novads. Zemes vienībai 28.2 ha platībā noteikt nekustamā īpašuma lietošanas mērķi: zeme, uz kuras galvenā saimnieciskā darbība ir lauksaimniecība (kods 0101).
3. Veicot kadastrālo uzmērīšanu, var tikt precizētas projektēto zemes vienību un apgrūtinājumu platības.
4. Zemes ierīcības projekts realizējams 4 (četrus) gadu laikā.
5. Lēmums stājas spēkā ar brīdi, kad to saņēmis pieteikuma iesniedzējs un saskaņā ar Administratīvā procesa likuma 76., 77. un 78.pantu viena mēneša laikā no spēkā stāšanās brīža var tikt pārsūdzēts Administratīvā rajona tiesā, Valmieras tiesu nams – V.Baloža iela 13A, Valmiera, LV-4201.

Domes priekšsēdētājs

G.Kukainis



SMILTENES NOVADA DOME

Reģ. Nr. 90009067337, Dārza iela 3, Smiltene, Smiltenes novads, LV-4729
tālr.: 64774844, fakss: 64707583, e-pasts: dome@smiltene.lv

LĒMUMS

Smiltenē

2019.gada 27.novembrī

Nr. 765
(protokols Nr.15, 1.§.4.3)

Par zemes ierīcības projekta “Jaunkulķi”, Variņu pagastā apstiprināšanu

Smiltenes novada dome izskata SIA “Energoplāns” projektu izstrādes vadītājas Diānas Glizdenieces 2019.gada 13.novembraa iesniegumu (reģ.Nr.3355) par zemes ierīcības projekta apstiprināšanu. Zemes ierīcības projekts izstrādāts Variņu pagasta nekustamā īpašuma “Jaunkulķi” zemes vienībai ar kadastra apzīmējumu 9490 002 0048 81.8 ha platībā. Zemes ierīcības projekta mērķis ir sadalīt zemes vienību divās daļās, izveidojot divus atsevišķus īpašumus “Jaunkulķi” un “Stērstes”.

Zemes ierīcības projektu elektroniski parakstījusi SIA “Energoplāns” projektu izstrādes vadītāja Diāna Glizdeniece 2019.gada 13.novembrī plkst.12:18:27 EET.


Izvērtējot novada domes rīcībā esošo informāciju, ņemot vērā Smiltenes novada domes Finanšu un attīstības jautājumu pastāvīgās komitejas 19.11.2019. sēdes Nr.11 atzinumu, pamatojoties uz Zemes ierīcības likuma 19.pantu, Nekustamā īpašuma valsts kadastra likuma 9.panta pirmās daļas 1.punktu, 2012.gada 10.aprīļa Ministru kabineta noteikumu Nr.263 „Kadastra objekta reģistrācijas un kadastra datu aktualizācijas noteikumi” 47.punktu, atklāti balsojot ar 9 balsīm par (G.Kukainis, A.Cunskā, Dz. Zvaigzne, A.Rozītis, K.Lapiņš, V.Tralla, J.Sīklēns, K.Markss, B.Mežale), pret - nav, atturas - nav,
Smiltenes novada dome

NOLEMJ:

1. Apstiprināt zemes ierīcības projektu “Jaunkulķi”, Variņu pagasts, Smiltenes novads, zemes vienības kadastra apzīmējums 9490 002 0048.
2. Zemes vienību ar kadastra apzīmējumu 9490 002 0048 sadala divās daļās:
 - 2.1. zemes vienībai (projektā apzīmēta ar Nr.1), kadastra apzīmējums 9490 002 0160, kas projektēta 55.0 ha platībā, piešķirt nosaukumu “Stērstes”, Variņu pagasts, Smiltenes novads. Zemes vienībai 55.0 ha platībā noteikt nekustamā īpašuma lietošanas mērķi: zeme, uz kuras galvenā saimnieciskā darbība ir lauksaimniecība (kods 0101).
 - 2.2. zemes vienībai (projektā apzīmēta ar Nr.2), kadastra apzīmējums 9490 002 0161, kas projektēta 25.8 ha platībā saglabāt nosaukumu “Jaunkulķi”, Variņu pagasts, Smiltenes novads. Zemes vienībai 25.8 ha platībā noteikt nekustamā īpašuma lietošanas mērķi: zeme, uz kuras galvenā saimnieciskā darbība ir mežsaimniecība (kods 0201).
3. Veicot kadastrālo uzmērīšanu, var tikt precizētas projektēto zemes vienību un apgrūtinājumu platības.
4. Zemes ierīcības projekts realizējams 4 (četrus) gadu laikā.
5. Lēmums stājas spēkā ar brīdi, kad to saņēmis pieteikuma iesniedzējs un saskaņā ar Administratīvā procesa likuma 76., 77. un 78.pantu viena mēneša laikā no spēkā stāšanās brīža var tikt pārsūdzēts Administratīvā rajona tiesā, Valmieras tiesu nams – V.Baloža iela 13A, Valmiera, LV-4201.

Domes priekšsēdētājs

G.Kukainis



SMILTENES NOVADA DOME

Reģ. Nr. 90009067337, Dārza iela 3, Smiltene, Smiltenes novads, LV-4729
tāl.: 64774844, fakss: 64707583, e-pasts: dome@smiltene.lv

LĒMUMS

Smiltenē

2019.gada 27.novembrī

Nr. 766
(protokols Nr.15, 1.§.4.4)

Par zemes ierīcības projekta “Zeltiņi – Jaunzeltiņi”, Bilskas pagastā apstiprināšanu

Smiltenes novada dome izskata SIA “Vidzemes mērnieks” mērnieka Raita Kozulāna 2019.gada 19.novembra iesniegumu (reģ.Nr.3400) par zemes ierīcības projekta apstiprināšanu. Zemes ierīcības projekts izstrādāts Bilskas pagasta nekustamo īpašumu “Zeltiņi” un “Jaunzeltiņi” zemes vienībām ar kadastra apzīmējumu 9444 007 0083 2.92 ha un 9444 007 0189 0.2288 ha platībā. Zemes ierīcības projekta mērķis ir pārkārtot robežas divu blakusesošo zemes vienību starpā, no vienas atdalot un otrai pievienojot teritoriju.

Zemes ierīcības projektu elektroniski parakstījis SIA “Vidzemes mērnieks” mērnieks Raitis Kozulāns 2019.gada 19.novembrī plkst.08:49:06 EET.

Izvērtējot novada domes rīcībā esošo informāciju, pamatojoties uz Zemes ierīcības likuma 19.pantu, Nekustamā īpašuma valsts kadastra likuma 9.panta pirmās daļas 1.punktu, 2012.gada 10.aprīļa Ministru kabineta noteikumu Nr.263 „Kadastra objekta reģistrācijas un kadastra datu aktualizācijas noteikumi” 47.punktu, atklāti balsojot ar 9 balsīm par (G.Kukainis, A.Cunskā, Dz. Zvaigzne, A.Rozītis, K.Lapiņš, V.Tralla, J.Sīklēns, K.Markss, B.Mežale), pret - nav, atturas - nav, Smiltenes novada dome

NOLEMJ:

1. Apstiprināt zemes ierīcības projektu “Zeltiņi – Jaunzeltiņi”, Bilskas pagasts, Smiltenes novads, zemes vienību kadastra apzīmējumi 9444 007 0083 un 9444 007 0189.
2. Zemes vienībām ar kadastra apzīmējumu 9444 007 0083 un 9444 007 0189 veic robežu pārkārtošanu:
 - 2.1. zemes vienība ar nosaukumu “Zeltiņi”, Bilskas pagasts (projektā apzīmēta ar Nr.1), kadastra apzīmējums 9444 007 0083, tiek projektēta 2.9264 ha platībā. Zemes vienībai 2.9264 ha platībā noteikt nekustamā īpašuma lietošanas mērķi: zeme, uz kuras galvenā saimnieciskā darbība ir lauksaimniecība (kods 0101).
 - 2.2. zemes vienība ar nosaukumu “Jaunzeltiņi”, Bilskas pagasts (projektā apzīmēta ar Nr.2), kadastra apzīmējums 9444 007 0189, tiek projektēta 0.2224 ha platībā. Zemes vienībai 0.2224 ha platībā noteikt nekustamā īpašuma lietošanas mērķi: zeme, uz kuras galvenā saimnieciskā darbība ir lauksaimniecība (kods 0101).
3. Veicot kadastrālo uzmērīšanu, var tikt precizētas projektēto zemes vienību un apgrūtinājumu platības.
4. Zemes ierīcības projekts realizējams 4 (četrus) gadu laikā.
5. Lēmums stājas spēkā ar brīdi, kad to saņēmis pieteikuma iesniedzējs un saskaņā ar Administratīvā procesa likuma 76., 77. un 78.pantu viena mēneša laikā no spēkā stāšanās brīža var tikt pārsūdzēts Administratīvā rajona tiesā, Valmieras tiesu nams – V.Baloža iela 13A, Valmiera, LV-4201.

Domes priekšsēdētājs

G.Kukainis

(ģerboņa attēls)

SMILTENES NOVADA DOMEReģ. Nr. 90009067337, Dārza iela 3, Smiltene, Smiltenes novads, LV-4729
tālr.: 64774844, fakss: 64707583, e-pasts: dome@smiltene.lv**LĒMUMS**

Smiltenē

2019.gada 27.novembrī

Nr. 767
(protokols Nr.15, 1.§.4.5)**Par zemes ierīcības projekta Limbažu iela 1, Smiltenē apstiprināšanu**

Smiltenes novada dome izskata SIA "Zemesraksti" zemes ierīkotājas Elitas Zālītes 2019.gada 22.novembraa iesniegumu (reģ.Nr.3457) par zemes ierīcības projekta apstiprināšanu. Zemes ierīcības projekts izstrādāts Smiltenes pilsētas nekustamā īpašuma Limbažu iela 1, Smiltenē zemes vienībai ar kadastra apzīmējumu 9415 007 0704 0.8153 ha platībā. Zemes ierīcības projekta mērķis ir sadalīt zemes vienību divās daļās, izveidojot divus atsevišķus īpašumus Limbažu iela 1 un Limbažu iela 1B.

Zemes ierīcības projektu elektroniski parakstījusi SIA "Zemesraksti" zemes ierīkotāja Elita Zālīte 2019.gada 21.novembrī plkst.16:20:58 EET.

Izvērtējot novada domes rīcībā esošo informāciju, pamatojoties uz Zemes ierīcības likuma 19.pantu, Nekustamā īpašuma valsts kadastra likuma 9.panta pirmās daļas 1.punktu, Ministru kabineta 2012.gada 10.aprīļa noteikumu Nr.263 „Kadastra objekta reģistrācijas un kadastra datu aktualizācijas noteikumi” 47.punktu, atklāti balsojot ar 9 balsīm par (G.Kukainis, A.Cunskā, Dz. Zvaigzne, A.Rozītis, K.Lapiņš, V.Tralla, J.Sīklēns, K.Markss, B.Mežale), pret - nav, atturas - nav, Smiltenes novada dome

NOLEMJ:

1. Apstiprināt zemes ierīcības projektu Limbažu iela 1, Smiltene, Smiltenes novads, zemes vienības kadastra apzīmējums 9415 007 0704.
2. Zemes vienību ar kadastra apzīmējumu 9415 007 0704 sadala divās daļās:
 - 2.1. zemes vienībai (projektā apzīmēta ar Nr.1), kadastra apzīmējums 9415 007 0059, kas projektēta 0.6691 ha platībā, saglabāt nosaukumu Limbažu iela 1, Smiltene, Smiltenes novads. Zemes vienībai 0.6691 ha platībā noteikt nekustamā īpašuma lietošanas mērķi: rūpnieciskās ražošanas uzņēmumu apbūve (kods1001).
 - 2.2. zemes vienībai (projektā apzīmēta ar Nr.2), kadastra apzīmējums 9415 007 0060, kas projektēta 0.1462 ha platībā piešķirt nosaukumu Limbažu iela 1B, Smiltene, Smiltenes novads. Zemes vienībai 0.1462 ha platībā noteikt nekustamā īpašuma lietošanas mērķi: individuālo dzīvojamo māju apbūve (kods 0601).
3. Veicot kadastrālo uzmērīšanu, var tikt precizētas projektēto zemes vienību un apgrūtinājumu platības.
4. Zemes ierīcības projekts realizējams 4 (četrus) gadu laikā.
5. Lēmums stājas spēkā ar brīdi, kad to saņēmis pieteikuma iesniedzējs un saskaņā ar Administratīvā procesa likuma 76., 77. un 78.pantu viena mēneša laikā no spēkā stāšanās brīža var tikt pārsūdzēts Administratīvā rajona tiesā, Valmieras tiesu nams – V.Baloža iela 13A, Valmiera, LV-4201.

Domes priekšsēdētāja vietnieks

(personiskais paraksts)

K.Lapiņš

NORAKSTS PAREIZS

Smiltenes novada domes

Kancelejas nodaļas vadītāja

28.11.2019.

D.Kaupe

(ģerboņa attēls)

SMILTENES NOVADA DOMEReģ. Nr. 90009067337, Dārza iela 3, Smiltene, Smiltenes novads, LV-4729
tālr.: 64774844, fakss: 64707583, e-pasts: dome@smiltene.lv**LĒMUMS**

Smiltēnē

2019.gada 27.novembrī

Nr. 768
(protokols Nr.15, 1.§.4.6)**Par zemes ierīcības projekta “Jaunū dri”, Smiltēnes pagastā apstiprināšanu**

Smiltēnes novada dome izskata SIA “Zemesraksti” zemes ierīkotājas Elitas Zālītes 2019.gada 21.novembraa iesniegumu (reģ.Nr.3447) par zemes ierīcības projekta apstiprināšanu. Zemes ierīcības projekts izstrādāts Smiltēnes pagasta nekustamā īpašuma “Jaunū dri”, Smiltēnes pagastā zemes vienībai ar kadastra apzīmējumu 9480 005 0063 22.9 ha platībā. Zemes ierīcības projekta mērķis ir sadalīt zemes vienību divās daļās, izveidojot divus atsevišķus īpašumus “Jaunū dri” un “Ū dri”.

Zemes ierīcības projektu elektroniski parakstījusi SIA “Zemesraksti” zemes ierīkotāja Elita Zālīte 2019.gada 21.novembrī plkst.09:05:19 EET.

Izvērtējot novada domes rīcībā esošo informāciju, pamatojoties uz Zemes ierīcības likuma 19.pantu, Nekustamā īpašuma valsts kadastra likuma 9.panta pirmās daļas 1.punktu, Ministru kabineta 2012.gada 10.aprīļa noteikumu Nr.263 „Kadastra objekta reģistrācijas un kadastra datu aktualizācijas noteikumi” 47.punktu, atklāti balsojot ar 9 balsīm par (G.Kukainis, A.Cunskā, Dz. Zvaigzne, A.Rozītis, K.Lapiņš, V.Tralla, J.Sīklēns, K.Markss, B.Mežale), pret - nav, atturas - nav, Smiltēnes novada dome

NOLEMJ:

1. Apstiprināt zemes ierīcības projektu “Jaunū dri”, Smiltēnes pagasts, Smiltēnes novads, zemes vienības kadastra apzīmējums 9480 005 0063.
2. Zemes vienību ar kadastra apzīmējumu 9480 005 0063 sadala divās daļās:
 - 2.1. zemes vienībai (projektā apzīmēta ar Nr.1), kadastra apzīmējums 9480 005 0230, kas projektēta 9.4 ha platībā, saglabāt nosaukumu “Jaunū dri”, Smiltēnes pagasts, Smiltēnes novads. Zemes vienībai 9.4 ha platībā noteikt nekustamā īpašuma lietošanas mērķi: zeme, uz kuras saimnieciskā darbība ir mežsaimniecība (kods 0201).
 - 2.2. zemes vienībai (projektā apzīmēta ar Nr.2), kadastra apzīmējums 9480 005 0231, kas projektēta 13.5 ha platībā piešķirt nosaukumu “Ū dri”, Smiltēnes, Smiltēnes novads. Zemes vienībai 13.5 ha platībā noteikt nekustamā īpašuma lietošanas mērķi: zeme, uz kuras galvenā saimnieciskā darbība ir lauksaimniecība (kods 0101).
3. Veicot kadastrālo uzmērīšanu, var tikt precizētas projektēto zemes vienību un apgrūtinājumu platības.
4. Zemes ierīcības projekts realizējams 4 (četrus) gadu laikā.
5. Lēmums stājas spēkā ar brīdi, kad to saņēmis pieteikuma iesniedzējs un saskaņā ar Administratīvā procesa likuma 76., 77. un 78.pantu viena mēneša laikā no spēkā stāšanās brīža var tikt pārsūdzēts Administratīvā rajona tiesā, Valmieras tiesu nams – V.Baloža iela 13A, Valmiera, LV-4201.

Domes priekšsēdētāja vietnieks

(personiskais paraksts)

K.Lapiņš

NORAKSTS PAREIZS

Smiltēnes novada domes

Kancelejas nodaļas vadītāja

28.11.2019.

D.Kaupe

(ģerboņa attēls)

SMILTENES NOVADA DOME

Reģ. Nr. 90009067337, Dārza iela 3, Smiltene, Smiltenes novads, LV-4729

tālr.: 64774844, fakss: 64707583, e-pasts: dome@smiltene.lv

LĒMUMS

Smiltenē

2019.gada 27.novembrī

Nr. 769

(protokols Nr.15, 1.§.4.7)

Par zemes ierīcības projekta Daugavas iela 10 un Daugavas iela 10A, Smiltenē apstiprināšanu

Smiltenes novada dome izskata SIA "Zemesraksti" zemes ierīkotājas Žanetes Leimanes 2019.gada 21.novembra iesniegumu (reģ.Nr.3449) par zemes ierīcības projekta apstiprināšanu. Zemes ierīcības projekts izstrādāts Smiltenes pilsētas nekustamo īpašumu Daugavas iela 10 un Daugavas iela 10A, Smiltenē zemes vienībām ar kadastra apzīmējumu 9415 001 0901 0.3252 ha un 9415 001 0905 0.0767 ha platībā. Zemes ierīcības projekta mērķis ir īpašumu Daugavas iela 10 un Daugavas iela 10A savstarpējo robežu pārkārtošana.

Zemes ierīcības projektu elektroniski parakstījusi SIA "Zemesraksti" zemes ierīkotāja Žanete Leimane 2019.gada 20.novembrī plkst.11:34:29 EET.

Izvērtējot novada domes rīcībā esošo informāciju, pamatojoties uz Zemes ierīcības likuma 19.pantu, Nekustamā īpašuma valsts kadastra likuma 9.panta pirmās daļas 1.punktu, Ministru kabineta 2012.gada 10.aprīļa noteikumu Nr.263 „Kadastra objekta reģistrācijas un kadastra datu aktualizācijas noteikumi” 47.punktu, atklāti balsojot ar 10 balsīm par (G.Kukainis, A.Cunskā, Dz. Zvaigzne, A.Rozītis, K.Lapiņš, E.Avotiņš, V.Tralla, J.Sīklēns, K.Markss, B.Mežale), pret - nav, atturas - nav,

Smiltenes novada dome

NOLEMJ:

1. Apstiprināt zemes ierīcības projektu Daugavas iela 10 un Daugavas iela 10A, Smiltene, Smiltenes novads, zemes vienību kadastra apzīmējumi 9415 001 0901 un 9415 001 0905.
2. Zemes robežu pārkārtošanas rezultātā tiek izveidotas trīs zemes vienības:
 - 2.1. zemes vienībai (projektā apzīmēta ar Nr.1), kadastra apzīmējums 9415 001 0020, kas projektēta 0.0811 ha platībā, saglabāt nosaukumu Daugavas iela 10, Smiltene, Smiltenes novads. Zemes vienībai 0.0811 ha platībā noteikt nekustamā īpašuma lietošanas mērķi: vienkārtīga un divkārtīga daudzdzīvokļu māju apbūve (kods 0701).
 - 2.2. zemes vienībai (projektā apzīmēta ar Nr.2), kadastra apzīmējums 9415 001 0905, kas projektēta 0.1333 ha platībā saglabāt nosaukumu Daugavas iela 10A, Smiltene, Smiltenes novads. Zemes vienībai 0.1333 ha platībā noteikt nekustamā īpašuma lietošanas mērķi: komercdarbības objektu apbūve (kods 0801).
 - 2.3. zemes vienībai (projektā apzīmēta ar Nr.3), kadastra apzīmējums 9415 001 0021, kas projektēta 0.1875 ha platībā, saglabāt nosaukumu Daugavas iela 10, Smiltene, Smiltenes novads. Zemes vienībai 0.1875 ha platībā noteikt nekustamā īpašuma lietošanas mērķi: individuālo dzīvojamo māju apbūve (kods 0601).
3. Veicot kadastrālo uzmērīšanu, var tikt precizētas projektēto zemes vienību un apgrūtinājumu platības.
4. Zemes ierīcības projekts realizējams 4 (četrus) gadu laikā.
5. Lēmums stājas spēkā ar brīdi, kad to saņēmis pieteikuma iesniedzējs un saskaņā ar Administratīvā procesa likuma 76., 77. un 78.pantu viena mēneša laikā no spēkā stāšanās brīža var tikt pārsūdzēts Administratīvā rajona tiesā, Valmieras tiesu nams – V.Baloža iela 13A, Valmiera, LV-4201.

Domes priekšsēdētājs

(personiskais paraksts)

G.Kukainis

NORAKSTS PAREIZS

Smiltenes novada domes

Kancelejas nodaļas vadītāja

05.12.2019.

D.Kaupe