



2025.gada 9.janvāris

Atzinums par daļas no nekustamā īpašuma ar kadastra numuru 4276 006 0590, kas atrodas **Smiltenes novadā, Raunas pagastā, Rauna, Dīķa ielā 6** apbūves tiesības nomas maksu.

Smiltenes novada pašvaldībai

Cienījamās kundzes!
Augsti godātie kungļi!

Pēc Jūsu pieprasījuma esam veikuši daļas no nekustamā īpašuma ar kadastra numuru 4276 006 0590, kas atrodas **Smiltenes novadā, Raunas pagastā, Rauna, Dīķa ielā 6**, reģistrēts Raunas pagasta zemesgrāmatas nodalījumā Nr. 100000079352, un sastāv no zemes vienības ar kadastra apzīmējumu 4276 006 0590 daļas ar kopējo platību 48,0 m² (kadastra apzīmējumu 4276 006 0590 8001), apbūves tiesību nomas maksas noteikšanu. Atzinums satur mūsu viedokli par iepriekš minētā nekustamā īpašuma apbūves tiesības nomas maksu mēnesī.

Atzinums paredzēts **Smiltenes novada pašvaldības** informēšanai un nedrīkst būt izmantots citu juridisku un fizisku personu vajadzībām bez rakstiskas vērtētāju atļaujas.

Atzinums pamatojas uz Latvijas standartu „Īpašumu vērtēšana” LVS-401:2013 un vislabākā izmantošanas veida koncepciju saskaņā ar tirgus vērtības definīciju. Mūsu viedoklis balstās uz vērtētāju zināšanām par nekustamā īpašuma tirgu, pieejamo informāciju par vērtēšanas objektu un prasmi analizēt nekustamā īpašuma tirgus notikumus. Turpmāk minētā vērtība ir vērtētāju labākais viedoklis, kādu varēja pieņemt, vadoties no mūsu rīcībā esošās informācijas un laika ierobežojumiem, kā arī punktā 5.1 minētajiem pamatpieņēmumiem un ierobežojošiem faktoriem.

Darām Jums zināmu SIA "INTERBALTIJA" atzinums, ka daļas no nekustamā īpašuma ar kadastra numuru 4276 006 0590, kas atrodas **Smiltenes novadā, Raunas pagastā, Rauna, Dīķa ielā 6**, reģistrēts Raunas pagasta zemesgrāmatas nodalījumā Nr. 100000079352, visvairāk iespējamā apbūves tiesības nomas maksa, 2024.gada 18.decembrī* ir

126 (viens simts divdesmit seši) **EUR/mēnesī (bez PVN)**.

* - nekustamā īpašuma apskates (vērtētāja apmeklējuma) datums.

Apbūves tiesības nomas maksa tika noteikta, pie nosacījuma, ka iznomājamā zemes vienība ir brīva no apbūves un citiem uzlabojumiem, nav apgrūtināta ar lietu tiesībām un saistībām, nav iznomāta, to dēļ nav strīda, trešo personu prasījumu, nav uzlikts aizliegums, tā ir piedāvājamas brīvā nomas tirgū.

Vērtējumā pieņemts, ka saskaņā "Līgums Nr. SNP – S - N/AT/___ - ___" projektu, visas uz nomai nodoto zemes gabalu nastas, apgrūtinājumi un tā uzturēšanai vajadzīgie izdevumi jānes nomniekam, uz nomai nodotajiem zemes gabaliem attiecināmo nekustamā īpašuma nodokli maksā nomnieks, kā arī visus, ar saimniecisko attiecināmos izdevumus, nodevas un nodokļus maksā nomnieks.

Ar cieņu

Arnis Zeilis,
Valdes loceklis

ŠIS DOKUMENTS IR ELEKTRONISKI PARAKSTĪTS AR DROŠU ELEKTRONISKO PARAKSTU UN SATUR LAIKA ZĪMOGU

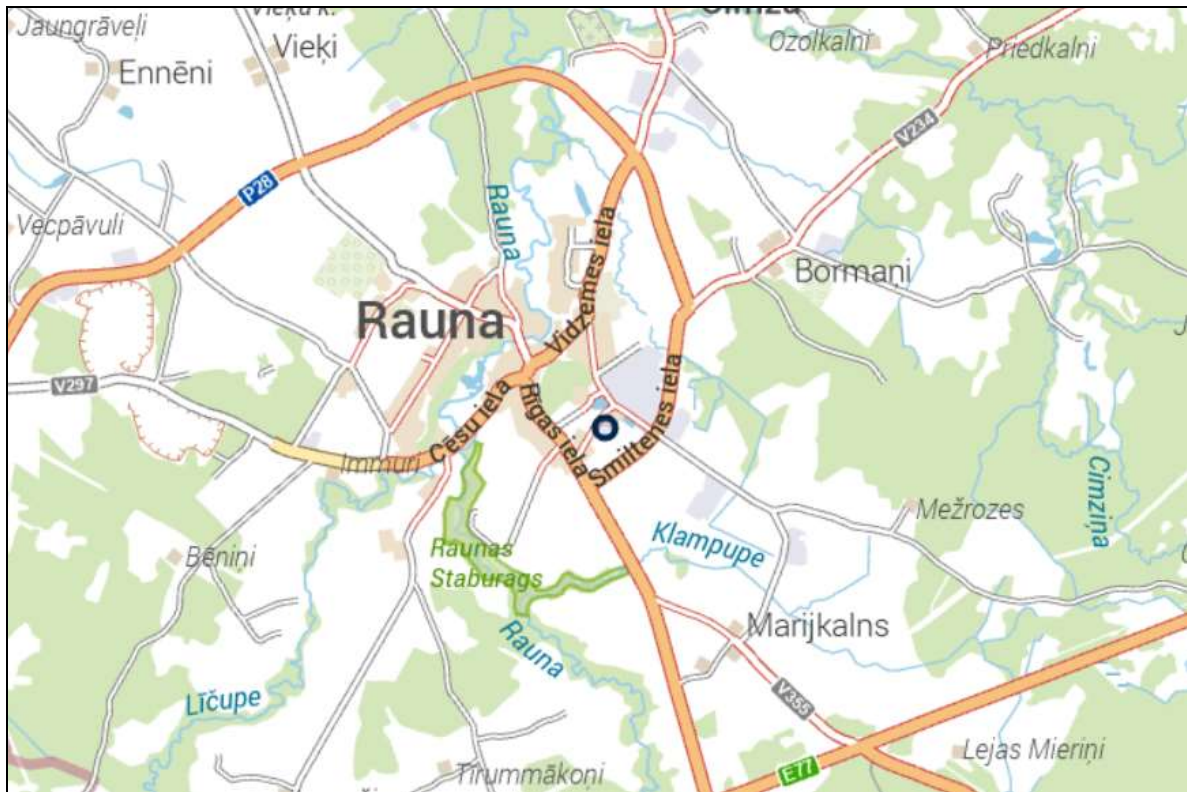
SATURS

1. Vispārējā informācija
 - 1.1 Vērtējamais īpašums
 - 1.2 Vērtējuma pasūtītājs
 - 1.3 Vērtēšanas uzdevums
 - 1.4 Vērtēšanas datums
 - 1.5 Vērtēšanas mērķis
 - 1.6 Īpašumtiesības
 - 1.7 Vērtējamā īpašuma sastāvs
 - 1.8 Pašreizējā izmantošana
 - 1.9 Plānotā/atļautā izmantošana saskaņā ar attīstības plānu
 - 1.10 Labākais izmantošanas veids
 - 1.11 Vērtējumā izmantotā informācija
 - 1.12 Būtiski neietekmējošie apgrūtinājumi
 - 1.13 Negatīvi ietekmējošie apgrūtinājumi
 - 1.14 Tiek pieņemts, ka īpašums brīvs no sekojošiem apgrūtinājumiem
2. Vērtējamā īpašuma novietojuma atzīme kartē
3. Fotoattēli
4. Vērtējamā īpašuma raksturojums
 - 4.1 Atrašanās vieta
 - 4.2 Zemes gabala ar kadastra apzīmējumu 4276 006 0590 apraksts
 - 4.2.1 Zemes gabala pieejamība, uzlabojumi pie zemes gabala, autotransporta un gājēju plūsmas gar zemes gabalu
 - 4.2.2 Zemes gabala konfigurācija un reljefs
 - 4.2.3 Zemes gabala uzlabojumi
 - 4.2.4 Inženierkomunikāciju raksturojums
 - 4.2.5 Apkārtējā apbūve un infrastruktūra
5. Zemes gabala daļas nomas maksas noteikšana
 - 5.1 Potenciāli iznomājamo zemes gabala daļu visiespējamākās apbūves tiesības nomas maksas noteikšanas pamatojums
 - 5.2 Vērtējamā īpašuma labākais izmantošanas veids
 - 5.3 Nekustamā īpašuma tirgus daļas, kurā ietilpst vērtēšanas objekts, raksturojums/analīze
 - 5.4 Vērtējamā īpašuma apbūves tiesību nomas maksas ietekmējošie faktori
 - 5.5 Zemes gabala daļas apbūves tiesības nomas maksas noteikšana ar salīdzināmo darījumu pieeju
 - 5.6 Neatkarības apliecinājums
 - 5.7 Kopsavilkums
6. Pielikumi

1. VISPĀRĒJĀ INFORMĀCIJA

1.1 Vērtējamais īpašums	Daļa no nekustamā īpašuma Smiltenes novadā, Raunas pagastā, Rauna, Dīķa ielā 6 , kadastra numurs 4276 006 0590.
1.2 Vērtējuma pasūtītājs	Smiltenes novada pašvaldība.
1.3 Vērtēšanas uzdevums	Noteikt vērtēšanas Objekta apbūves tiesības nomas maksu vērtēšanas datumā. Nomas periods 15 gadi.
1.4 Vērtēšanas datums	Īpašums vizuāli apsekots 2024 gada 18.decembrī.
1.5 Vērtēšanas mērķis	Vērtēšanas mērķis ir sniegt Pasūtītājam Atzinumu par vērtējamā nekustamā īpašuma apbūves tiesības nomas maksu. Plānotais nomas periods - 15 gadi.
1.6 Īpašumtiesības	Saskaņā ar Zemesgrāmatu: Smiltenes novada pašvaldība, reģistrācijas numurs 90009067337. Pamats: 2002. gada 16. jūlija Raunas pagasta padomes uzziņa par nekustamo īpašumu Nr.01-10/303, 1993. gada 1. novembra akts par pamatlīdzekļu pieņemšanu-nodošanu. Administratīvo teritoriju un apdzīvoto vietu likuma pārejas noteikumu 13.punkts. 2022.gada 3.augusta nostiprinājuma lūgums, Administratīvo teritoriju un apdzīvoto vietu likuma pārejas noteikumu 6.punkts.
1.7 Vērtējamā īpašuma sastāvs	Nekustamā īpašuma Smiltenes novadā, Raunas pagastā, Rauna, Dīķa ielā 6 kadastra numurs 4276 006 0590, sastāvā esošā zemes gabala daļa ar kopējo platību 48,0m ² (kadastra apzīmējumu 4276 006 0590 8001).
1.8 Pašreizējā izmantošana	Automašīnu stāvlaukums, publiskā daļa. Vērtēšanas brīdī tiek izmantots kā publiskā automašīnu stāvvietā.
1.9 Plānotā/atļautā izmantošana saskaņā ar attīstības plānu	Sabiedriskās apbūves teritorija.
1.10 Labākais izmantošanas veids	Automašīnu stāvlaukums, publiskā daļa.
1.11 Vērtējumā izmantotā informācija	Raunas pagasta zemesgrāmatas nodaļuma Nr. 100000079352 noraksta kopija. Zemes robežu plāna kopija. Līgums Nr. SNP – S - N/AT/___ - ___ VZD informatīvā izdruka no Kadastra informācijas sistēmas. VZD Kartes izdruka. Interneta resursi, www.uzladets.lv .
1.12 Būtiski neietekmējošie apgrūtinājumi	Raunas pagasta zemesgrāmatas nodaļuma Nr. 100000079352 III.daļas 1.iedaļā izdarītas atzīmes: - nostiprināta nomas tiesība uz 3.stāva telpu Nr.10 būvē ar kadastra apzīmējumu 42760060470018. Nomas termiņš: no 01.09.2016 līdz 31.08.2031. Nomnieks: Latvijas Mobilais Telefons, SIA, reģistrācijas numurs 50003050931. Iznomātājs: Raunas novada dome, reģistrācijas kods 90000057973. Pamats: 2016.gada 19.augusta nomas līgums. - nostiprināta nomas tiesība uz nedzīvojamām telpām 3,6 m ² platībā būvē ar kadastra apzīmējumu 42760060470018 un vietu uz jumta esošā torņa 3 m ² platībā. Nomas termiņš: no 16.09.2019 līdz 16.09.2029. Nomnieks: BITE Latvija, SIA, reģistrācijas numurs 40003742426. Iznomātājs: Raunas novada pašvaldība, reģistrācijas kods 90000057973. Pamats: 2019.gada 16.septembra līgums Nr.CES19 par nedzīvojamu telpu un jumta daļas nomu.
1.13 Negatīvi ietekmējošie apgrūtinājumi	Nav zināmi.
1.14 Tiek pieņemts, ka īpašums ir brīvs no sekojošiem apgrūtinājumiem	- vērtējamā zemes gabala daļa ir brīva no apbūves, nav apgrūtināta ar lietu tiesībām un saistībām, nav iznomāta, to dēļ nav strīda, trešo personu prasījumu, nav uzlikts aizliegums. Ir pieņemts, ka novērtējamā īpašumā nepastāv kādi īpaši apstākļi, kas pazemina vai paaugstina īpašuma tirgus vērtību un kas varētu tikt atklāti tikai ar speciālām inženiertehniskām izpētes metodēm. - apbūves tiesību nomas maksa tika noteikta atbilstoši "Līgums Nr. SNP – S - N/AT/___ - ___" projektam.

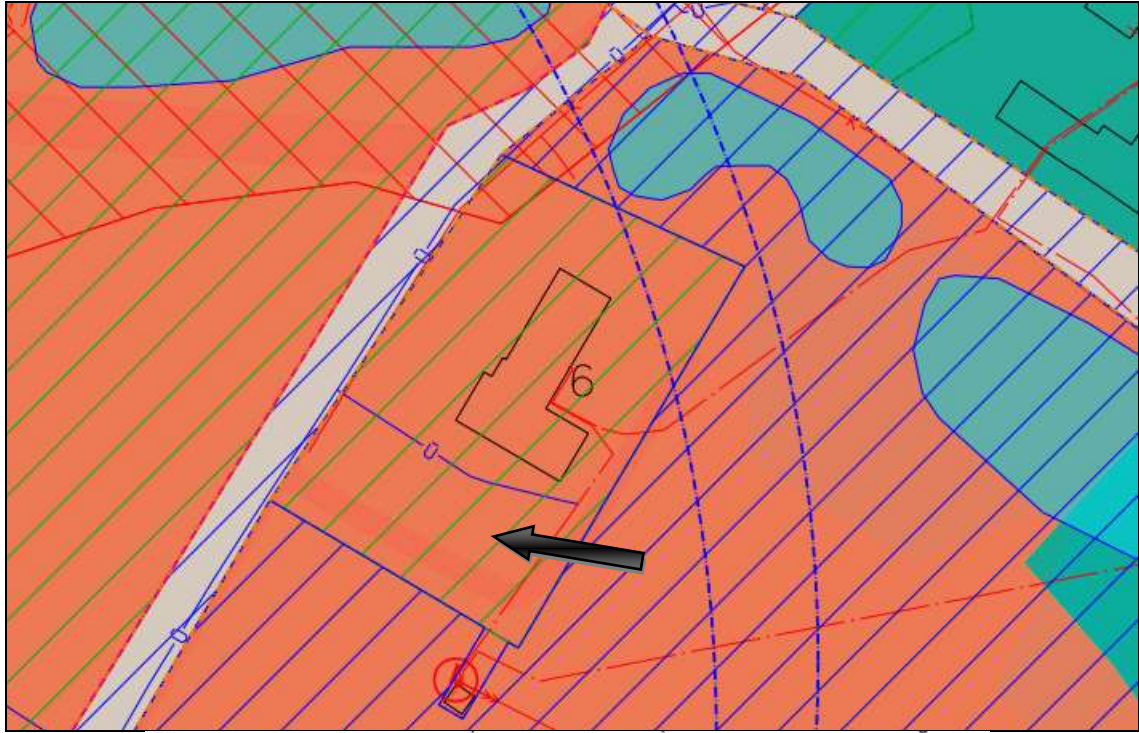
2. VĒRTĒJAMĀ ĪPAŠUMA NOVĪETOJUMA ATZĪME KARTĒ



Novietojums



Izkopējums no attīstības plāna plānotā/atļautā izmantošana



Sabiedriskās apbūves teritorijas

Informācijas avots: https://geolatvija.lv/geo/tapis#document_50#nozoom

3.FOTOATTĒLI



Piebraucamais ceļš



4. VĒRTĒJAMĀ ĪPAŠUMA RAKSTUROJUMS

4.1 Atrašanās vieta

Vērtējamais nekustamais īpašums atrodas Smiltenes novadā, Raunas pagastā, Rauna, Raunas pagasta nomalē, kvartālā, ko veido Rīgas iela, Smiltenes iela, Parka un Dīķa ielas. Sabiedriskā transporta kustību uz citiem rajoniem nodrošina autobusu, mikroautobusu maršruti. Tuvākā maršruta autobusa pieturvietā atrodas uz Rīgas ielas.

	Teicams	Labs	Vidējs	Vājš	Slikts
Iedzīvotāju nodarbinātība -			X		
Darba vietu pieejamība-			X		
Iepirkšanās vietu pieejamība-		X			
Skolu pieejamība-		X			
Sabiedriskā transporta pieejamība-		X			
Atpūtas vietu pieejamība-			X		
Labiekārtojuma atbilstība-		X			
Tuvāko īpašumu atbilstība apskatāma īpašuma tipam-		X			
Kaitīgo apstākļu iedarbība (maza=teicams)-			X		
Drošība-		X			
Īpašumu izskats-		X			
Tirgus pievilcība-			X		

Kopumā vērtēšanas Objekta novietojums Smiltenes novadā, Raunas pagastā, Rauna uzskatāms par labu.

4.2 Zemes gabala ar kadastra apzīmējumu 4276 006 0590 apraksts

Iznomājamā teritorija ir daļa zemes vienības ar kadastra apzīmējumu 4276 006 0590 ar daļas kopējo platību 48,0m² (kadastra apzīmējumu 4276 006 0590 8001), kas paredzēta elektromobiļu uzlādes stacijas būvniecībai.

4.2.1 Zemes gabala pieejamība, uzlabojumi pie zemes gabala, autotransporta un gājēju plūsmas gar zemes gabalu

Piebraukšana iznomājama zemes gabala daļai no Dīķa ielas puses caur automašīnu stāvlaukuma teritoriju, kas ir klāta ar asfaltbetona segumu, kas ir labā tehniskā stāvoklī. Apkārtējās ielas un piebraucamie ceļi pie vērtējamās zemes gabala daļas ir labā tehniskā stāvoklī. Kopumā piebraukšana zemes gabaliem ar vieglo autotransportu ir ērta.

4.2.2 Zemes gabala konfigurācija un reljefs

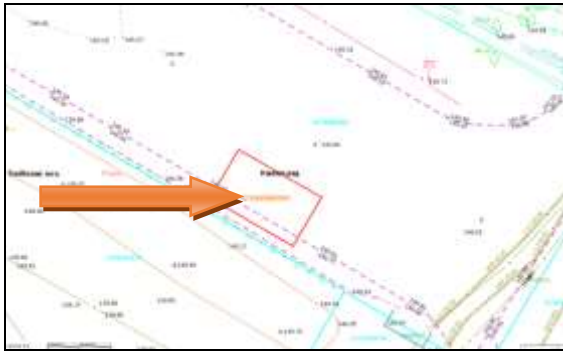
Iznomājamā zemes gabala platība ir taisnstūra forma, ar līdzenu reljefu. Zemes gabala daļa ar kopējo platību 48,0 m². Gruntsgabala virsma ir līdzena.

4.2.3 Zemes gabala uzlabojumi

Iznomājamā gruntsgabala laukums dabā nav nožogots, labiekārtots ar asfaltbetona segumu.

4.2.4 Inženierkomunikāciju raksturojums

Elektrības, ūdens apgādes (centralizētie tīkli) un kanalizācijas (centralizētie tīkli) komunikācijas atrodas 10 – 50 m rādiusā no vērtējamā zemes gabala.



Informācijas avots: www.kadastrs.lv

4.2.5. Apkārtējā apbūve un infrastruktūra

Vērtējamais gruntsgabals atrodas Raunas nomalē. Zemes gabalu daļas robežojas ar automašīnu stāvlaukumu, kas izvietots pie Raunas mežniecības ēkas. Īpašumu tuvākajā apkārtnē – sabiedriska, administratīva un komerciāla rakstura ēkas.

5. Zemes gabala daļas nomas maksas noteikšana

5.1 Potenciāli iznomājamo zemes gabala daļu visiespējamākās nomas maksas noteikšanas pamatojums

“Apbūves tiesība” ir ar līgumu piešķirta mantojama un atsavināma lietu tiesība celt un lietot uz sveša zemes gabala nedzīvojamu ēku vai inženierbūvi kā īpašniekam, šīs tiesības spēkā esamības laikā (Civillikums. Lietu tiesības 3.nodaļa 1129.¹ p.).

Piešķirot apbūves tiesību, jānoteic zemes gabals, uz kuru attiecas apbūves tiesība, noteikts apbūves tiesības termiņš, kas nedrīkst būt mazāks par desmit gadiem, kā arī maksa par apbūves tiesību un tās maksāšanas termiņi, ja apbūves tiesība piešķirta par atlīdzību. Maksa par apbūves tiesību jānoteic naudā.

Ja nav norunāts citādi, tad *maksai par apbūves tiesību attiecīgi piemērojami noteikumi par nomas līgumu.* (Civillikums. Lietu tiesības 3.nodaļa 1129.² p.).

“Tirgus noma (īre) - aprēķināta summa, par kādu īpašums vērtēšanas datumā būtu iznomāts savstarpēji nesaistītu pušu darījumā starp labprātīgu iznomātāju un labprātīgu nomnieku uz atbilstošiem nomas nosacījumiem, pēc atbilstoša piedāvājuma, un katrai no pusēm rīkojoties kompetenti, ar aprēķinu un bez piespiešanas.” (LVS-401:2013; 2.d.2.1.12p.)

Brīvā tirgū ir likumsakarīgi, ka saimnieciskā darbībā izmantojamo nekustamo īpašumu nomas likmes ir tieši pakārtotas iznomājamā īpašuma tirgus vērtībai. Respektīvi – jo augstāka ir nekustamā īpašuma tirgus vērtība, jo lielāku naudas plūsmu tas spēs ģenerēt, vai īpašumu, kuru iznomāšana (vai citāda izmantošana – specializētiem īpašumiem) ģenerē zemu ienākumu, tirgus vērtība ir zemāka.*

*Šī likumsakarība nav attiecināma uz “ārpustirgus” īpašumiem (piemēram, publiskām/sabiedriskām ēkām, kultūras un vēstures objektiem).

Nekustamo īpašumu vērtēšanas praksē tiek lietotas trīs galvenās vērtēšanas pieejas:

- izmaksu pieeja;
- ienākumu pieeja;
- salīdzināmo darījumu pieeja.

Katrā konkrētā gadījumā iespējams izmantot visas pieejas, to kombinācijas (divas no tām; viena pieeja vairākos variantos) vai, izņēmuma gadījumos, vienu no tām. Vērtējamā nekustamā īpašuma tirgus vērtība tiek iegūta ar svētās vērtības palīdzību, t.i. izvērtējot, cik lielā mērā ar katru pieeju aprēķinātais rezultāts atbilst tirgus situācijai.

Šo pieeju apraksts, pielietojuma īpatnības un vērtēšanas teorētiskās bāzes izklāsts sniegts turpmākajā tekstā p.5.5.

Vērtēšanas objekta tirgus vērtības aprēķināšanai tika izmantota salīdzināmo darījumu pieeja, jo vērtētāju rīcībā ir pietiekams informācijas daudzums par nekustamā īpašuma tirgū iznomātiem un piedāvājumā esošiem līdzīgiem nekustamiem īpašumiem.

Atbilstoši Latvijas standarta „Īpašumu vērtēšana” LVS 401:2013 p.4.2.3.3., lai nonāktu pie slēdziena par vērtību, vairākas pieejas un metodes ir izmantojamas gadījumos, ja faktiskie vai novērojumu dati nav pietiekami, tādēļ ieņēmumu un izmaksu pieejas netiek izmantotas.

Tirgus vērtības aprēķini un sagatavotais atzinums balstās uz sekojošiem pamatpieņēmumiem:

- pasūtītāja sniegtā dokumentācija un mutiskā informācija ir patiesa;
- pasūtītāja iesniegtās inventarizācijas lietās un zemesgrāmatā fiksētās platības un apraksti ir pareizi;
- vērtēšanas objekts var tikt pārdots un nepastāv nekādi apgrūtinājumi īpašuma tiesību maiņai;
- bez atzinumā aprakstītajiem, nav citu faktoru, kas ietekmē īpašuma vērtību;
- vērtēšanas objekts nav apķīlāts vai apgrūtināts ar jebkādiem citiem apgrūtinājumiem, izņemot vērtējuma atskaitē uzrādītos;
- vērtēšanas objekts tiks apsaimniekots saprātīgi, atbilstoši labākajam un efektīvākajam izmantošanas veidam;

Tirgus vērtības aprēķinus ierobežojošie faktori:

- atzinuma saturs un rezultāti ir derīgi tikai uzrādītajam vērtēšanas mērķim;
- vairums pieņēmumu un aprēķinu, kas lietoti atzinumā, attiecas tikai uz konkrēto novērtējumu un nav lietojami ārpus konteksta;
- vērtēšanas objekta tehniskais stāvoklis tika apskatīts vizuāli uz vietas, tas netika pārbaudīts ar speciālām inženiertehniskām metodēm;
- nav paredzēta vērtētāja nepamatota atbildība par datu precizitāti attiecībā uz ziņām, plāniem, precizējumiem, izpētes materiāliem un citiem dokumentiem, kurus ir iesniedzis vērtējuma pasūtītājs;
- tirgus vērtība ir noteikta tikai uz ziņojumā minēto vērtējuma datumu, mēs neuzņemamies atbildību par ekonomiskajiem, juridiskajiem un fiziskajiem faktoriem, kas notikuši pēc vērtēšanas datuma;
- tirgus vērtība ir spēkā pie nosacījuma, ka īpašums nav apgrūtināts ar īmniekiem, nomniekiem un citiem šāda veida apgrūtinājumiem, ja atzinumā nav atrunāts citādi;
- atzinuma teksts ir izmantojams tikai pilnā apjomā, bez rakstiskas autoru piekrišanas nevienam no ziņojuma daļām nedrīkst pavairot publiskai pieejamībai jebkādā veidā;
- atzinums ir veikts vadoties pēc Latvijas standarta „Īpašumu vērtēšana” LVS 401:2013 un vērtētāju profesionālās ētikas normām.

5.2 Vērtējamā īpašuma labākais izmantošanas veids

Saskaņā ar Latvijas standartu „Īpašumu vērtēšana” LVS 401:2013 īpašuma labākā un efektīvākā izmantošana ir aktīva tāda izmantošana, pie kuras tiek iegūts maksimālais labums, un kas ir reāli iespējama, tiesiska un finansiāli pamatota.

Saskaņā ar spēkā esošo Smiltenes novada teritoriālo plānojumu, vērtējamais īpašums atrodas sabiedriskas apbūves teritorijā.

Ņemot vērā apkārtējo apbūvi, kā arī tirgus situāciju, vērtētāji secina, ka vērtējamā īpašuma labākais izmantošanas veids ir mūsdienu prasībām atbilstošas elektroautomobiļu uzlādes stacijas celtniecībai piemērots zemes gabals.

Tirgus vērtības un visiespējamākās maksas par apbūves tiesību aprēķins tiek veikts atbilstoši īpašuma labākajam izmantošanas veidam.

5.3 Nekustamā īpašuma tirgus daļas, kurā ietilpst vērtēšanas objekts, raksturojums/analīze

ECB turpinās samazināt procentu likmi arī 2025.gadā. Finanšu tirgus prognozē, ka procentu likme nākamgad samazināsies vismaz par vienu līdz 1,5 procentpunktiem. ECB saglabā piesardzīgu pieeju, pielāgojot lēmumus ekonomikas izaugsmes palēninājumam un inflācijas stabilizācijai, vienlaikus atbalstot ekonomiku, lai nodrošinātu atbilstošu izaugsmes līmeni.

2024.gada 12.decembra ECB lēmums nozīmē, ka kredīti kļūs lētāki, un samazinātās procentu likmes veicinās aizdevumu pieejamību 2025.gadā. Pēc prognozēm, trīs mēnešu EURIBOR var samazināties līdz 1,6% nākamā gada trešajā ceturksnī.

Eksperti atzīst, ka augstas cenas saglabāsies. Lai gan inflācija mazliet stabilizējas, cenas pārtikai un citiem pamatpakalpojumiem joprojām var palikt augstas, ietekmējot ikdienas tēriņu paradumus un eksperts norāda, ka uzkrājumi kļūs mazāk izdevīgi. Noguldījumu likmes samazināsies, tātad atdeve no tradicionālajiem termiņnoguldījumiem un krājkontiem būs zemāka. Eksperts brīdina, ka tas var radīt izaicinājumus tiem, kuri paļaujas uz

noguldījumiem kā drošu investīciju. Turklāt 2025.gadā palielināsies iedzīvotāju ienākuma nodoklis no 20% līdz 25,5%, kas samazinās peļņu. 2024.gada 12.decembrī, nolēma pazemināt procentlikmes par 0,25 procentpunktiem.

ECB padomes sēdē Frankfurtē nolemts, ka noguldījumu iespējas uz nakti likme tiks samazināta līdz 3%. Noguldījumu iespējas likme ir procentu likme, ar kuras palīdzību ECB padome nosaka savas monetārās politikas nostājas virzību. Galveno refinansēšanas operāciju likme pazemināta līdz 3,15% un aizdevumu iespējas uz nakti likme - līdz 3,4%.

Redzējums par 2026. gada prognozēm nemainās, un IKP pieaugums saglabāts 3,0%. Šādu straujāku kāpumu nodrošinās gan privātā patēriņa un investīciju, gan eksporta spēcīnāšanās.

Līdzšinējais vājais eksporta sniegums ir skaidrojams nevis ar būtisku konkurētspējas mazināšanos, bet gan ar Latvijas eksporta tirgu vājumu. Tomēr bažas par konkurētspēju saglabājas, jo samērā augstais algu kāpums, kas ir straujāks nekā tirdzniecības partnervalstīs un pārsniedz produktivitātes pieaugumu, vājina izmaksu konkurētspēju un apgrūtina eksportētāju iespējas noturēt un paplašināt savas tirgus daļas.

Ņemot vērā lēnāku nodokļu ieņēmumu kāpumu, galvenokārt izzūd dot augstās inflācijas ietekmei, budžeta deficīts šim gadam tiek prognozēts lielāks nekā pērn. Vienlaikus, palielinoties valdības investīcijām un ņemot vērā finansējuma pieaugumu atlīdzībai dažādās nozarēs strādājošajiem, kopējo izdevumu pieauguma temps gaidāms spēcīgāks.

Budžeta deficīta vērtējums šim gadam uzlabojies salīdzinājumā ar martā prognozēto atsevišķu nodokļu pieņēmumu precizējumu un labākas nodokļu izpildes dēļ. Turpmākajiem gadiem bilances novērtējums pasliktināts, pa gadiem precizējot Eiropas Savienības fondu projektu īstenošanas un "Rail Baltica" projekta izdevumus atbilstoši aktuālajai pieejamai informācijai.

Šogad valdības parāds tiek prognozēts augstāks nekā pērn. Turpmākajos gados tas būs lielāks, nekā iepriekš prognozēts, un parāda virzība saglabās iepriekšējo pieauguma tendenci.

Makroekonomiskie rādītāji: Latvijas Bankas prognozes			
	2024	2025	2026
Ekonomiskā aktivitāte (gada pārmaiņas, % salīdzinājums cenās, sezonāli koriģēti dati)			
IKP	0,6	2,5	3,0
Privātais patēriņš	0,2	2,4	3,0
Valdības patēriņš	-11,3	-1,2	0,9
Investīcijas	-4,2	5,4	4,8
Eksports	-2,1	1,2	2,8
Imports	-3,5	3,0	3,2
SPC inflācija (gada pārmaiņas, %)			
Inflācija	1,3	1,5	1,6
Pamatinflācija (izņemot pārtikas un enerģijas cenas)	3,8	2,6	2,6
Darba tirgus			
Bezdarbs (% no ekonomiski aktīvo iedzīvotāju skaita, sezonāli koriģēti dati)	7,1	6,8	6,5
Nomināli bruto slogs (gada pārmaiņas, %)	9,7	6,7	7,3
Ārējais sektors			
Teikšāli kante bilance (% no IKP)	-2,9	-4,5	-4,8
Valdības finansas (% no IKP)			
Vspārņātie valdības parādi	-47,0	-48,4	-49,0
Budžeta pārpalikums/deficīts	-3,1	-3,3	-3,2

Informācijas avots: <https://www.bank.lv/darbibas-jomas/monetaras-politikas-istenosana/prognozes>.

Jau šobrīd teju katrā simtā automašīna uz Latvijas ceļiem ir pilnīgi elektriskā. Prognozes 2030. gadam – katrā septiņtā. Jau teju 2 gadus ir spēkā valsts atbalsts elektroauto iegādei. Tas noteikti ir daļēji palīdzējis elektroauto izaugsmei Latvijā, sasniedzot 1% atzīmi no Latvijas autoparka. Kopā ar elektroauto skaita pieaugumu arī uzlādes stacijas paliek strauji vairāk.

2024. g. 1. janvārī Latvijā bija reģistrēti **6 369 elektroauto** (BEV) (+66%, salīdzinot ar iepriekšējo gadu (YoY)), 112 elektriskie autobusi (+78%), 207 elektriskie vieglie kravas transportlīdzekļi (+90%), 43 elektriskie kvadricikli (+5%), 849 elektriskie mopēdi (-14%) un 128 elektriskie motocikli (+56%). Kopā Latvijā ir reģistrēti **7'708 elektriskie transportlīdzekļi** (+51%).

2023. g. 4. ceturkšņa jauno elektrisko automašīnu reģistrācijas izdalot sīkāk:

- **BEV: 331 reģistrācijas** (-11% YoY, **8.4%** ceturkšņa reģistrāciju) (+ 280 lietoti + 27 vieglie kravas (24 jauni + 3 lietoti))
- **PHICEV*: 81 reģistrācijas** (-1%, **2.1%**)
- **Kopā: 412** (-10%, **10.5%**)



Liekas, ka beidzot krīzes autonomarē ir aiz muguras. Covid, pusvadītāji, karš Ukrainā un līdz ar to energoresursu, ekonomiskā krīze un tam sekojošā euribor kāpšana viena otru nomainīja, nedodot atelpu autoražotājiem. Ja gada 2. ceturksnī tika reģistrēts rekordliels jauno elektrisko automašīnu skaits kopš 2015.g., kad Uzlādēts.lv sāka sekot līdzī statistikai. Tad šis daudz neatpalika, ierindojoties 3. vietā ar 611 reģistrācijām un 5. vietā, ja skaitām tikai jaunās automašīnas.

Citu enerģijas veidu patērējošo automašīnu statistikas uzlabošanās ir liegusi novērtēt pienācīgi elektrisko automašīnu kāpumu, kas, lai gan tikai 10% no ceturkšņa apjoma, turpina stabili audzēt skaitļus. Pēdējos piecos ceturkšņos jaunu BEV reģistrācijas ir bijušas garlaicīgi stabilas – 376 (8.9%), 416 (9.1%), 522 (8.7%), 412 (8.3%) un 331 (8.5%). Ja paskatāmies augstāk esošajā bildē, varam redzēt, ka pēdējie 2 ceturkšņi pat ir bijuši negaidīti ilgi gaidīti lejupslīdes brīži un nav nekas netipisks. Tagad būs interesanti, ko rādīs gada šis gads, jo 2023. gada pasaules pirtākā mašīna bija tieši elektroauto.

STATISTIKA PAR "E-MOBI" ELEKTROMOBIĻU ĀTRĀS UZLĀDES TĪKLU 2023. GADĀ

Publicēts 24. Janvāris 2024.



Elektromobiļu uzlādes tīkls "e-mobi" darbojas 141 ātrās uzlādes stacijā.

Kopējais uzlāžu skaits un elektromobiļu uzlādei izmantotā elektroenerģija (kWh) e-mobi uzlādes tīklā:



PAR 2024. GADA 1.CETURKSNĪ REĢISTRĒTAJEM ELEKTROTRANSPORTLĪDZEKĻIEM

2024.gada 1.aprīlī Latvijā uzskaitē ir 7104 elektromobiļi

(6873 – M1 un 231 – N1 kategorija)

Elektromobiļu skaita pieaugums no 2024.gada sākuma ir 8%

Pārējo elektrotransportlīdzekļu skaits:

Autobusi – 117

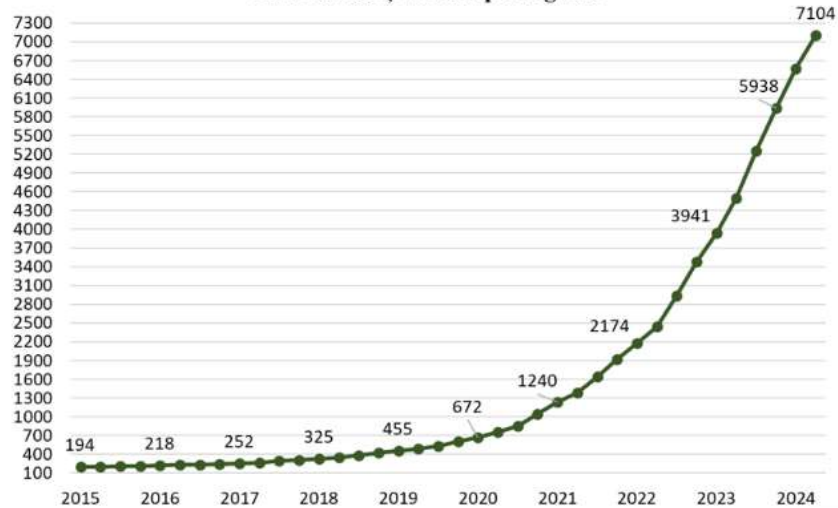
Kvadricikli – 43

Tricikls – 1

Motocikli – 134

Mopēdi – 869

Elektromobiļu skaita pieaugums



5.4 Vērtējamā īpašuma apbūves tiesību nomas maksas ietekmējošie faktori

Apbūves tiesību nomas maksas ietekmējošie faktori	Apbūves tiesību nomas maksu ietekmē		
	Pozitīvi	Nenožīmīgi	Negatīvi
1. Zemes gabala novietojums novada rajonā		X	
2. Zemes gabala novietojums novada rajona daļā		X	
3. Piebraukšanas iespējas	X		
4. Zemes gabala lielums		X	
5. Zemes gabala konfigurācija	X		
6. Zemes gabala reljefs	X		
7. Teritorijas labiekārtojums	X		
8. Komunikāciju nodrošinājums	X		
9. Zemes gabala apgrūtinājumi (sarkanās līnijas, aizsargjoslas u.c.)		X	
10. Īpašuma attīstības potenciāls	X		

5.5 Zemes gabala daļas apbūves tiesības nomas maksas noteikšana ar salīdzināmo darījumu pieeju

Zemes gabala daļas ar platību 48,0 m² apbūves tiesību nomas maksas aprēķins

Vērtēšanas Objekta apbūves tiesības nomas maksas aprēķins tiek veikts, izmantojot salīdzināmo darījumu pieeju, kuras pamatprincips ir vienkāršs: saprātīgs pircējs par nekustamo īpašumu nemaksās vairāk kā par kvalitātes un lietderības ziņā analogu īpašumu. Pieejas praktiskā pielietošana ir saistīta ar informācijas par nekustamo īpašumu tirgū notikušiem darījumiem un piedāvājumā esošiem īpašumiem apkopošanu un analīzi. Vērtētāju uzdevums ir atlasīt no plašās informācijas pēc iespējas līdzīgākus nekustamos īpašumus, ar kuriem notikuši komerciāli darījumi salīdzinoši tuvā pagātnē vai arī kuri atrodas piedāvājumā vērtēšanas brīdī.

Lai izlīdzinātu atšķirības, izvēlēto salīdzināmo objektu cena ar koeficientu palīdzību tiek koriģēta ievērojot tirgus vērtību ietekmējošos faktoros – darījuma apstākļi, izmaiņas nekustamo īpašumu tirgus stāvoklī, novietojums pilsētas rajonā un pilsētas rajona daļā, piebraukšanas iespējas, zemes gabala lielums, konfigurācija, reljefs, teritorijas labiekārtojums, komunikāciju nodrošinājums, zemes gabala apgrūtinājumi, zemes gabala atbilstība labākajam izmantošanas veidam.

Korekcijas koeficienti k parāda katra tirgus vērtību ietekmējošā faktora salīdzinājumu attiecības veidā starp vērtēšanas objektu un salīdzināmo objektu.

Pievienotā aprēķinu tabula sniedz pārskatu par koriģējošiem lielumiem un palīdz noteikt galīgo vērtību pēc šīs pieejas.

Vērtētāju rīcībā ir precīzi dati par iznomāto zemes gabalu apbūves tiesību nomas līgumiem un nosacījumiem, bet sakarā ar to, ka šie dati satur komercnoslēpumu un konfidenciālu informāciju, vērtētāji nav tiesīgi publicēt datus, pēc kuriem būtu identificējams konkrētais zemes gabals vai darījumā iesaistītās puses.

Salīdzināmo objektu īss apraksts

Objekts Nr.1. (Alūksne N-1). Nekustamā īpašuma Alūksnes pilsētā, O.Vācieša ielā 1 sastāvs: labiekārtota auto stāvlaukuma daļa ar kopējo platību 68 m². Zemes gabals iznomāts kopš 2024.gada jūlija ilgtermiņā – 30 gadiem, elektrouzlādes vietas izveidei, ar nomas maksu 192 EUR/mēnesī bez PVN, vai 2,82 EUR/m² mēnesī bez PVN.

Objekts Nr.2. (Alūksne N-2). Nekustamā īpašuma Alūksnes pilsētā, Jāņkalna ielā 50 sastāvs: labiekārtota auto stāvlaukuma daļa ar kopējo platību 68 m². Zemes gabals iznomāts kopš 2024.gada jūlija ilgtermiņā – 30 gadiem, elektrouzlādes vietas izveidei, ar nomas maksu 209 EUR/mēnesī bez PVN, vai 3,07 EUR/m² mēnesī bez PVN.

Objekts Nr.3. (Ogre N-6). Nekustamā īpašuma Ogres pilsētā, Brīvības ielā 15 sastāvs: labiekārtota auto stāvlaukuma daļa ar kopējo platību 36 m². Zemes gabals iznomāts kopš 2023.gada augusta ilgtermiņā – 5 gadi, elektrouzlādes vietas izveidei, ar nomas maksu 112,0 EUR/mēnesī bez PVN, vai 3,11 EUR/m² mēnesī bez PVN.

Vērtējamā īpašuma cenu ietekmējošo faktoru raksturojuma un apbūves tiesību nomas maksas aprēķina tabula

	Salīdzināmie objekti					
	Objekts Nr.1		Objekts Nr.2		Objekts Nr.3	
	Salīdzināmais Objekts attiecībā pret vērtējamo Objektu ...					
Salīdzināmā objekta nomas / piedāvājuma maksa, EUR	192		209		112	
Pārdošanas / piedāvājuma cenu ietekmējošie faktori	Pārdošanas / piedāvājuma cenu ietekmējošo faktoru raksturojums un koriģējošie koeficienti, kas izlīdzina atšķirības					
A. ... darījuma apstākļi ir ...	Iznomāts	1,00	Iznomāts	1,00	Iznomāts	1,00
B. ... iznomāšanas / piedāvājuma laiks ir ...	Līgums kopš 2024.gada jūlija	1.00	Līgums kopš 2024.gada jūlija	1.00	Līgums kopš 2023.gada augusta	1.10
Salīdzināmā objekta koriģētā apbūves tiesību nomas / piedāvājuma maksa, EUR	192		209		123	

Zemes gabala kopējā platība, m²	68.0	68.0	36.0
Zemes gabala kopējās platības 1 m² nosacītā apbūves tiesību nomas maksa gadā, EUR	2.82	3.07	3.42

Tirgus vērtības aprēķini apbūves tiesību nomai vērtēšanas datumā

1. Zemes gabala novietojums novada rajonā ...	Labāks	0.90	Labāks	0.90	Labāks	0.70
2. Zemes gabala novietojums novada rajona daļā ...	Labāks	0.95	Labāks	0.95	Labāks	0.95
3. Piebraukšanas iespējas ...	Līdzīgs	1.00	Līdzīgs	1.00	Līdzīgs	1.00
4. Zemes gabala lielums ...	Sliktāks	1.10	Sliktāks	1.10	Labāks	0.95
5. Zemes gabala konfigurācija ...	Līdzīgs	1.00	Līdzīgs	1.00	Līdzīgs	1.00
6. Zemes gabala reljefs ...	Līdzīgs	1.00	Līdzīgs	1.00	Līdzīgs	1.00
7. Teritorijas labiekārtojums ...	Līdzīgs	1.00	Līdzīgs	1.00	Līdzīgs	1.00
8. Komunikāciju nodrošinājums ...	Līdzīgs	1.00	Līdzīgs	1.00	Līdzīgs	1.00
9. Papildus izdevumi, apsaimniekošana ...	Labāki	0.95	Labāki	0.95	Sliktāki	1.15
Zemes gabala kopējās platības 1 m² koriģētā nosacītā apbūves tiesību nomas maksa gadā, EUR	2.54		2.76		2.57	

Zemes gabala kopējās platības 1 m² vidējā koriģētā nosacītā apbūves tiesības maksa mēnesī noapaļoti, EUR	2.62
Vērtējamais zemes gabals, m²	48.00
Salīdzināšanas rezultātā iegūtā apbūves tiesību nomas maksa mēnesī bez PVN noapaļoti, EUR	126

5.6 Neatkarības apliecinājums

SIA "INTERBALTIJA" vērtēšanas nodaļas vadītājs Arnis Zeilis un pieaicinātie speciālisti nav ieinteresēti palielināt vai samazināt novērtējamā īpašuma vērtību. Šajā atzinumā ir parādīts labākais viedoklis, ko varējām pieņemt, izmantojot mums pieejamo informāciju.

Mēs apliecinām, ka, pamatojoties uz mūsu zināšanām un pārlicību:

- faktu konstatācija, ko satur šis ziņojums, ir patiesa un pareiza;
- atskaitē redzamā analīze un secinājumi ir ierobežoti ar pieņēmumiem un ierobežojumiem;
- secinājumi pamatojas uz mūsu personisko pieredzi un objektīvu analīzi;
- mums nav pašreizējas vai perspektīvas intereses vērtējamā īpašumā, kā arī nav intereses vai aizspriedumi pret pusēm, kas šeit iesaistītas;
- mūsu darba apmaksa nav atkarīga no turpmāk noteiktās objekta vērtības;
- mēs personīgi veicām īpašuma apskati dabā;
- atskaite izstrādāta atbilstoši Latvijas standartam „Īpašuma vērtēšana” LVS-401:2013.

5.8 Kopsavilkums

SIA "INTERBALTIJA" atzinums, ka daļas no nekustamā īpašuma ar kadastra numuru 4276 006 0590, kas atrodas **Smiltenes novadā, Raunas pagastā, Rauna, Dīķa ielā 6**, reģistrēts Raunas pagasta zemesgrāmatas nodalījumā Nr. 100000079352 visvairāk iespējamā apbūves tiesību nomas maksa, 2024.gada 18.decembrī* ir

126 (viens simts divdesmit seši) **EUR/mēnesī (bez PVN)**.

* - *nekustamā īpašuma apskates (vērtētāja apmeklējuma) datums.*

Apbūves tiesības nomas maksa tika noteikta, pie nosacījuma, ka iznomājamā zemes vienība ir brīva no apbūves un citiem uzlabojumiem, nav apgrūtināta ar lietu tiesībām un saistībām, nav iznomāta, to dēļ nav strīda, trešo personu prasījumu, nav uzlikts aizliegums, tā ir piedāvājamas brīvā nomas tirgū.

Vērtējumā pieņemts, ka saskaņā "Līgums Nr. SNP – S - N/AT/___ - ___" projektu, visas uz nomai nodoto zemes gabalu nastas, apgrūtinājumi un tā uzturēšanai vajadzīgie izdevumi jānes nomniekam, uz nomai nodotajiem zemes gabaliem attiecināmo nekustamā īpašuma nodokli maksā nomnieks, kā arī visus, ar saimniecisko attiecināmos izdevumus, nodevas un nodokļus maksā nomnieks.

Vērtēšanas nodaļas vadītājs

Arnīs Zeilis
Latvijas vērtētāju asociācijas
sertifikāts Nr.23 nekustamā
īpašuma vērtēšanā

Vērtētāja asistents

M.Birzulis

Vērtētāja palīgs

A.Ozere

6. PIELIKUMI

Informāciju pieprasīja Inga Zujeva 17.12.2024 17:12:00

VIDZEMES RAJONA TIESA

Raunas pagasta zemesgrāmatas nodaļējums Nr. 100000079352

Kadastra numurs: 4276 006 0590

Adrese: Diķa iela 6, Rauna, Raunas pag., Smiltenes nov.

I. daļa 1. iedaļa			
Ieraksta Nr.	Nekustams īpašums, servitūti un reālnastas	Daļa	Platība, lielums
1.1.	Zemes gabals ar kadastra apzīmējumu 4276 006 0590. Aktualizēts Saisīts ar ierakstiem: I daļas 1.iedaļa 2.1, 2.2 (400001304299) Žurn. Nr. 300000291196, lēmums 20.09.2002, tiesnese Inese Kīršteine		0.6171 ha
1.2.	Zemes kopplatība pēc kadastrālās uzmērīšanas.		
1.3.	Uz zemes gabala atrodas ēka (kadastra apzīmējums 4276 006 0470 018). Aktualizēts Saisīts ar ierakstiem: I daļas 1.iedaļa 2.1, 2.2 (400001304299) Žurn. Nr. 300000291196, lēmums 20.09.2002, tiesnese Inese Kīršteine		
2.1.	Zemes vienība (kadastra apzīmējums 42760060590).		6171 m ²
2.2.	Būve (kadastra apzīmējums 42760060470018). Precizēts 11.10.2016, Žurn. Nr. 400001304299, tiesneša palīgs Sigita Drava		
I. daļa 2. iedaļa			
Ieraksta Nr.	No nekustama īpašuma atdalītie zemes gabali, servitūtu un reālnastu pārgrozījumi un dzēsumi	Daļa	Platība, lielums
<i>Nav ierakstu</i>			
II. daļa 1. iedaļa			
Ieraksta Nr.	Īpašnieks, dzimšanas gads, vieta, personas/nodokļu maksātāja kods, tiesību pamats	Daļa	Summa
1.1.	Īpašnieks: Raunas pagasta pašvaldība, nodokļu maksātāja kods 90000057973. Grozīts Saisīts ar ierakstu: II daļas 1.iedaļa 2.1 (300003703429)	1	
1.2.	Pamats: 2002. gada 16. jūlija Raunas pagasta padomes uzziņa par nekustamo īpašumu Nr.01-10/303, 1993. gada 1. novembra akts par pamatlīdzekļu pieņemšanu-nodošanu. Žurn. Nr. 300000291196, lēmums 20.09.2002, tiesnese Inese Kīršteine		
2.1.	Grozīt ierakstu Nr. 1.1 (žurnāla Nr. 300000291196, 22.07.2002) un izteikt šādā redakcijā:		
2.2.	Īpašnieks: Raunas novada dome, reģistrācijas kods 90000057973.	1	
2.3.	Pamats: Administratīvo teritoriju un apdzīvoto vietu likuma pārejas noteikumu 13.punkts. Žurn. Nr. 300003703429, lēmums 03.09.2014, tiesnese Baiba Lielpētere		
3.1.	Persona: Raunas novada dome, reģistrācijas numurs 90000057973. Īpašuma tiesība izbeigusies.	0	
3.2.	Īpašnieks: Smiltenes novada pašvaldība, reģistrācijas numurs 90009067337.	1	
3.3.	Pamats: 2022.gada 3.augusta nostiprinājuma lūgums, Administratīvo teritoriju un apdzīvoto vietu likuma pārejas noteikumu 6.punkts. Žurn. Nr. 300005670210, lēmums 23.08.2022, tiesnese Sanita Vilciņa		
II. daļa 2. iedaļa			
Ieraksta Nr.	Atzīmes par maksātnespēju, piedziņas vēršanu, aizliegumiem, pēcmantnieku iecelšanu un mantojuma līgumiem		
<i>Nav ierakstu</i>			
III. daļa 1. iedaļa			
Ieraksta Nr.	Lietu tiesības, kas aprūpina nekustamu īpašumu	Platība, lielums	
1.1.	Nostiprināta nomas tiesība uz 3.stāva telpu Nr.10 būvē ar kadastra apzīmējumu 42760060470018. Nomas termiņš: no 01.09.2016 līdz 31.08.2031. Nomnieks: Latvijas Mobilais Telefons, SIA, reģistrācijas numurs 50003050931. Iznomātājs: Raunas novada dome, reģistrācijas kods 90000057973.	11.4 m ²	
1.2.	Pamats: 2016.gada 19.augusta nomas līgums. Žurn. Nr. 300004199569, lēmums 10.10.2016, tiesnese Inese Kīršteine		

I.

III. daļa 1. iedaļa		
Ieraksta Nr.	Lietu tiesības, kas apgrūtina nekustamu īpašumu	Platība, lielums
2.1.	Nostiprināta nomas tiesība uz nedzīvojamām telpām 3,6 m ² platībā būvē ar kadastra apzīmējumu 42760060470018 un vietu uz jumta esošā torņa 3 m ² platībā. Nomas termiņš: no 16.09.2019 līdz 16.09.2029. Nomnieks: BITE Latvija, SIA, reģistrācijas numurs 40003742426. Iznomātājs: Raunas novada pašvaldība, reģistrācijas kods 90000057973.	
2.2.	Pamats: 2019.gada 16.septembra līgums Nr.CES19 par nedzīvojamu telpu un jumta daļas nomu. <i>Žurn. Nr. 300004976477, lēmums 10.10.2019, tiesnese Antra Bušmane</i>	
III. daļa 2. iedaļa		
Ieraksta Nr.	Pārgrozījumi I.iedaļas ierakstos, ierakstu un pārgrozījumu dzēsumi	Platība, lielums
	<i>Nav ierakstu</i>	



LATVIJAS REPUBLIKA
CĒSU RAJONS
RAUNAS PAGASTS
nekustamais īpašums

“DĪKA IELA -6”

Kadastra Nr.4276 006 0590

ZEMES ROBEŽU PLĀNS

Robežas noteiktas atbilstoši Raunas pagasta padomes
2002. gada 20. februāra lēmumam Nr.2.3.3

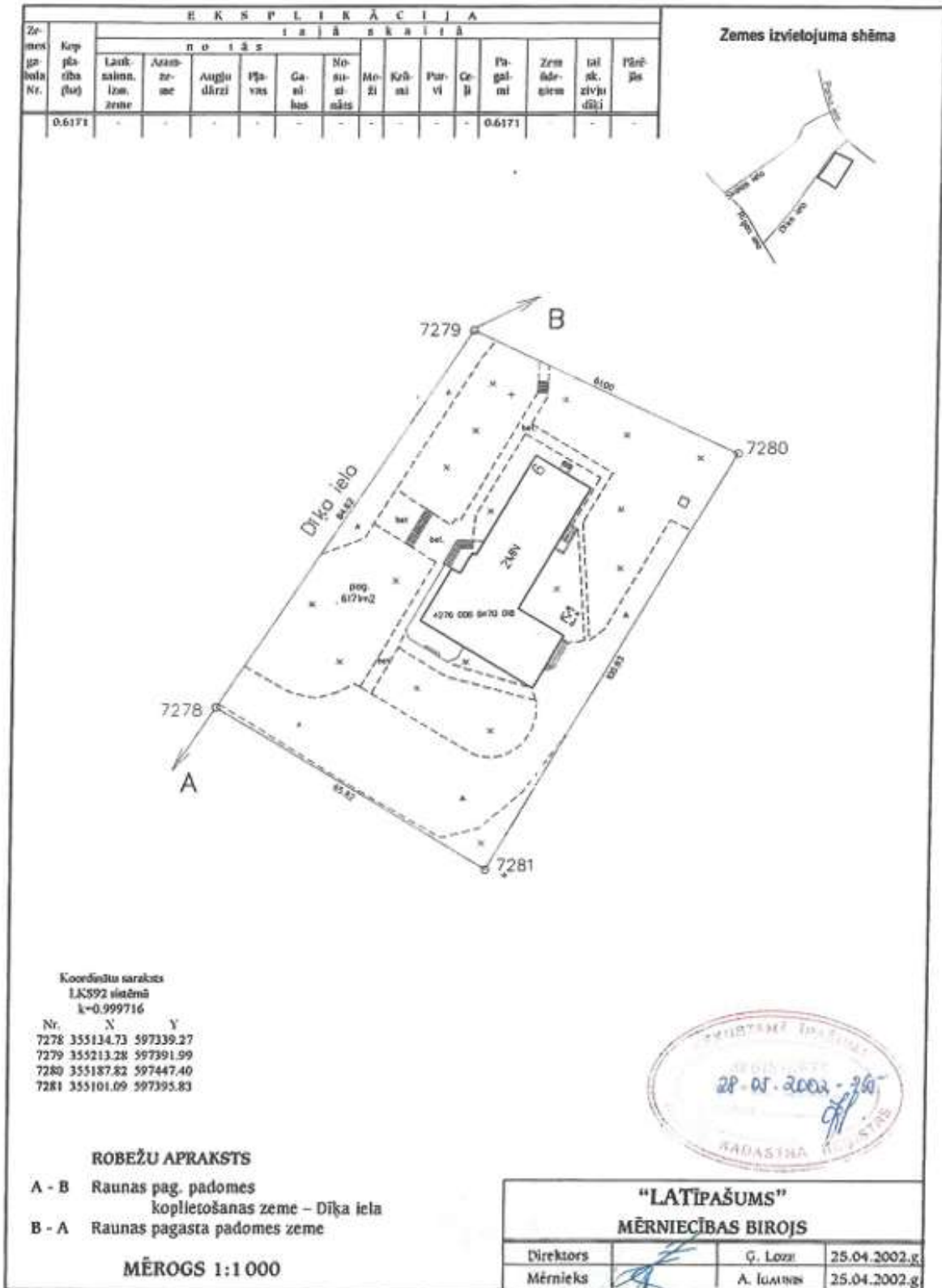
Plāns sastādīts pēc 2002. gada robežu uzmērīšanas materiāliem

Mērogs 1:1 000

Zemes kopplatība ir 0.6171ha, (6171m²)

VZD VIDZEMES REĢIONĀLĀS NODAĻA

Kadastra pārvaldes Cēsu biroja vadītāja			
--	--	--	--



Līgums Nr. SNP – S - N/AT/___ - ___
par apbūves tiesības nodibināšanu

Smiltene,

202__ . gada __ . ____

Smiltenes novada pašvaldība, reģistrācijas Nr.90009067337, kuras vārdā saskaņā ar Pašvaldību likuma __. pantu un Smiltenes novada pašvaldības domes 2023.gada 28.jūnija saistošajiem noteikumiem Nr.14/23 “Smiltenes novada pašvaldības nolikums” rīkojas _____, turpmāk tekstā saukta - **Zemes gabala īpašnieks**, no vienas puses,

un

_____ (reģistrēta Latvijas Republikas Komercreģistrā ar vienoto reģistrācijas Nr. _____), kuras vārdā un interesēs saskaņā ar Statūtiem rīkojas tās _____, turpmāk tekstā saukta – **Apbūves tiesīgais**, no otras puses,

turpmāk tekstā katra atsevišķi saukta – Puse un abas kopā – Puses,

ņemot vērā:

[1] ka **Zemes gabala īpašniekam** pieder nekustamais īpašums, kas atrodas adresē: _____, Smiltenes novadā (kadastra apzīmējums _____, kas reģistrēts _____ zemesgrāmatas nodalījumā Nr. _____; kopējā platība _____ m²) un **Zemes gabala īpašnieks** ir izteicis apliecinājumu, ka tas publiskā izsolē piešķir **Apbūves tiesīgajam** apbūves tiesību uz zemes vienības _____, Smiltenes novadā daļu no zemes vienības daļas, kadastra apzīmējumu _____ ar kopējo platību _____ m² (turpmāk tekstā – Zemes gabals) atbilstoši Līguma pielikumā pievienotajam zemes vienības daļas robežu skicei (Līguma Pielikums);

[2] ka **Apbūves tiesīgais** ir izteicis vēlmi uzcelt uz Zemes gabala būvi - publiski pieejamu elektrisko transportlīdzekļu uzlādes iekārtu (turpmāk tekstā – Būve), savukārt **Zemes gabala īpašnieks** par atlīdzību piekrt piešķirt **Apbūves tiesīgajam** mantojamu un atsavināmu lietu tiesību celt un lietot uz Zemes gabala Būvi kā īpašniekam šīs tiesības spēkā esamības laikā;

[3] Smiltenes novada pašvaldības domes 20__ . gada __ . ____ lēmumu Nr. ____ “Par nekustamā īpašuma _____, _____ apbūves tiesību nomas izsoles apstiprināšanu” (sēdes protokols Nr. ____, ____, §),

izsakot savu brīvu gribu, bez maldības, viltus un spaidiem, noslēdz šāda satura līgumu par apbūves tiesības nodibināšanu (turpmāk tekstā – Līgums):

1. Līguma priekšmets

1.1. **Zemes gabala īpašnieks** par atlīdzību piešķir **Apbūves tiesīgajam** mantojamu un atsavināmu lietu tiesību celt un lietot uz Zemes gabala ar kopējo platību _____ m² (_____ kvadrātmetri) uzbūvēto Būvi kā īpašniekam šīs tiesības spēkā esamības laikā (turpmāk tekstā – Apbūves tiesība).

1.2. Apbūves tiesība ir nodibināta un spēkā pēc Apbūves tiesības ierakstīšanas zemesgrāmatās. Līdz Apbūves tiesības ierakstīšanai zemesgrāmatās Pušu starpā pastāv personiska saistība, kuras ierakstīšanu zemesgrāmatās var prasīt katra Puse, ja izpildīti visi citi Apbūves tiesības nodibināšanai nepieciešamie noteikumi.

1.3. Apbūves tiesība ir spēkā **15 (piecpadsmit) gadus** pēc Apbūves tiesības ierakstīšanas zemesgrāmatās.

1.4. Puses ne vēlāk kā 30 (trīsdesmit) dienu laikā paraksta iepriekš saskaņotu zemesgrāmatā adresētu nostiprinājuma lūgumu par Apbūves tiesības ierakstīšanu Zemes gabala zemesgrāmatas nodalījumā un Apbūves tiesības nostiprināšanu Apbūves tiesības zemesgrāmatas nodalījumā. Puses pilnvaro **Apbūves tiesīgo** veikt visas nepieciešamās darbības, lai nodibinātu Apbūves tiesību un iesniegtu zemesgrāmatā iepriekš minēto nostiprinājuma lūgumu, kā arī veikt jebkuras citas darbības, kuras var būt nepieciešamas Apbūves tiesības ierakstīšanai zemesgrāmatā. **Apbūves tiesīgais** apņemas iesniegt zemesgrāmatā iepriekš minēto nostiprinājuma lūgumu 10 (desmit) darba dienu laikā no nostiprinājuma lūguma parakstīšanas dienas.

1.5. Puses 10 (desmit) darba dienu laikā pēc Būves pieņemšanas ekspluatācijā pie notāra paraksta zemesgrāmatā adresētu nostiprinājuma lūgumu par Būves ierakstīšanu Apbūves tiesības zemesgrāmatas nodalījumā. Puses pilnvaro **Apbūves tiesīgo** veikt visas nepieciešamās darbības,

lai ierakstītu Būvi Apbūves tiesības zemesgrāmatas nodalījumā un aktualizētu datus Valsts zemes dienesta Kadastra informācijas sistēmā, un iesniegtu zemesgrāmatā iepriekš minēto nostiprinājuma lūgumu, kā arī veikt jebkuras citas darbības, kuras var būt nepieciešamas Būves ierakstīšanai Valsts zemes dienesta Kadastra informācijas sistēmā un zemesgrāmatā. **Apbūves tiesīgais** aptēmas iesniegt zemesgrāmatā iepriekš minēto nostiprinājuma lūgumu 10 (desmit) darba dienu laikā no datu aktualizācijas Valsts zemes dienesta Kadastra informācijas sistēmā.

1.6. Puses vienojas, ka visus izdevumus, kas saistīti ar Apbūves tiesības nostiprināšanu un Būves ierakstīšanu Valsts zemes dienesta Kadastra informācijas sistēmā un zemesgrāmatā, tai skaitā zemesgrāmatu kancelejas nodevas un notāra izdevumus, sedz **Apbūves tiesīgais**.

2. Maksājumi un norēķinu kārtība

2.1. **Apbūves tiesīgais** maksā Zemes gabala īpašniekam maksu par Apbūves tiesību _____ EUR (_____ euro _____ centi) gadā (turpmāk tekstā – Atlīdzība), kā arī sedz nekustamā īpašuma nodokļa maksājumus. Papildus Atlīdzībai **Apbūves tiesīgais** maksā pievienotās vērtības nodokli (PVN), ja to paredz Latvijas Republikas spēkā esošie normatīvie tiesību akti.

2.2. Līguma 2.1. punktā noteiktās Atlīdzības maksas aprēķina periods ir viens kalendārā gada ceturksnis. Atlīdzību **Apbūves tiesīgais** samaksā ne vēlāk kā līdz attiecīgā ceturkšņa pirmā mēneša beigām pēc Smiltenes novada pašvaldības piestādītā rēķina, Atlīdzību ieskaitot Smiltenes novada pašvaldības rēķinā norādītajā kredītiestādes kontā. **Zemes gabala īpašnieks Apbūves tiesīgajam** izrakstītos rēķinus sastāda elektroniski (strukturēta e-rēķina formā), nosūtot izrakstītos rēķinus uz **Apbūves tiesīgā** e-pasta adresi: _____. Rēķina nesaņemšana neatbrīvo **Apbūves tiesīgo** no pienākuma veikt Atlīdzības samaksu Līgumā noteiktajā termiņā.

2.3. Ja **Apbūves tiesīgais** nav saņēmis no **Zemes gabala īpašnieka** tā izrakstītu rēķinu par Atlīdzību līdz norēķinu mēneša 25. datumam. Ja un šajā termiņā nav informējis **Zemes gabala īpašnieku** par rēķina nesaņemšanu, **Apbūves tiesīgajam** ir pienākums par to rakstiski informēt **Zemes gabala īpašnieku**.

2.4. Līgumā 2.1. punktā noteiktā Atlīdzība vai tās daļa (2.2. punkts) tiek uzskatīta par samaksātu brīdī, kad **Zemes gabala īpašnieka** norēķinu kontā ir saņemta maksājuma summa pilnā apmērā.

2.5. Nekustamā īpašuma nodokli par Zemes gabalu maksā **Apbūves tiesīgais** un tas maksājams papildus Atlīdzībai atbilstoši normatīvajos aktos noteiktajai kārtībai, termiņiem un Smiltenes novada pašvaldības piestādītajam maksāšanas paziņojumam.

2.6. Atlīdzību **Apbūves tiesīgais** sāk maksāt ar Līguma noslēgšanas brīdi.

2.7. Ja tiek kavēti šajā Līgumā noteiktie maksājumu termiņi, **Apbūves tiesīgais** maksā nokavējuma naudu 0,1 % apmērā no kavētās maksājuma summas par katru termiņa nokavējuma dienu.

2.8. Līgumā noteiktie kārtējie maksājumi tiek uzskatīti par apmaksātiem tikai pēc iepriekšējo (nokavēto) maksājumu un nokavējuma naudas samaksāšanas.

2.9. Gadījumā, ja Līguma spēkā esamības laikā saskaņā ar Latvijas Republikas normatīvajiem aktiem mainās pievienotās vērtības nodokļa (PVN) likme, Puses savstarpējos norēķinos piemēro jauno PVN likmi ar tās spēkā stāšanās datumu bez rakstisku grozījumu izdarīšanas šajā Līgumā.

2.10. **Zemes gabala īpašniekam** ir tiesības vienpusēji grozīt Atlīdzības maksu, neslēdzot par to atsevišķu vienošanos, bet, par to nosūtot attiecīgu rakstisku paziņojumu **Apbūves tiesīgajam**:

2.10.1. ja mainās Zemes gabala lietošanas mērķis vai zemes kadastrālā vērtība (proporcionāli universālās kadastrālās vērtības palielinājumam vai samazinājumam salīdzinot ar Zemes gabala kadastrālo vērtību uz Līguma slēgšanas brīdi);

2.10.2. ja ir izdarīti grozījumi normatīvajos aktos par maksas aprēķināšanas kārtību vai izdoti jauni normatīvie akti par maksas par apbūves tiesību noteikšanas kārtību;

2.10.3. ja Centrālās statistikas pārvaldes sniegtais patēriņa cenu indekss attiecībā pret pēdējo Atlīdzības maksas korekcijas brīdi pārsniedz 10% apmēru. Atlīdzības maksas paaugstinājumu nosaka, sākot ar trešo Līguma darbības gadu, atbilstoši Centrālās statistikas pārvaldes sniegtajiem patēriņa cenu indeksiem.

Šādas **Zemes gabala īpašnieka** noteiktas izmaiņas ir saistošas **Apbūves tiesīgajam** ar brīdi, kad stājušies spēkā grozījumi tiesību aktos.

- 2.11. Atlīdzības maksu palielina, piemērojot koeficientu 1,5, uz laiku līdz šajā Līguma punktā norādīto apstākļu novēršanai, ja:
- 2.11.1. uzceltā Būve divu mēnešu laikā pēc nodošanas ekspluatācijā nav ierakstīta zemesgrāmatā;
 - 2.11.2. **Apbūves tiesīgais** uz apbūvei nodotā zemesgabala ir veicis nelikumīgu būvniecību;
 - 2.11.3. **Apbūves tiesīgais** nav nojaucis uz apbūves tiesību pamata uzcelto Būvi šajā Līgumā noteiktajā termiņā.
- 2.12. **Apbūves tiesīgais** nesaņem no **Zemes gabala īpašnieka** nekādu atlīdzību par izdevumiem, kas tam radušies, sagatavojot Zemes gabalu apbūvei, uzturot Zemes gabalu un atbrīvojot Zemes gabalu Līgumam beidzoties.
- 2.13. Izdevumus par apbūves tiesības ierakstīšanu un dzēšanu zemesgrāmatā sedz un apmaksā **Apbūves tiesīgais**.

3. Apbūves tiesīgā tiesības un pienākumi

- 3.1. **Apbūves tiesīgais** apņemas savlaicīgi maksāt Atlīdzību un citus Līgumā noteiktos maksājumus atbilstoši Līguma noteikumiem saskaņā ar **Zemes gabala īpašnieka** izrakstītiem rēķiniem.
- 3.2. **Apbūves tiesīgais** ir tiesīgs lietot apbūvei nodoto Zemes gabalu, ciktāl tas nepieciešams Apbūves tiesības izlietošanai.
- 3.3. **Apbūves tiesīgajam** ir pienākums ne vēlāk kā **gada laikā** pēc apbūves tiesības nostiprināšanas zemesgrāmatā uz Zemes gabala, izbūvēt Būvi - _____ un šajā pat termiņā reģistrēt Būvi zemesgrāmatā.
- 3.4. **Apbūves tiesīgajam** ir pienākums celt un lietot uz Zemes gabala Līguma 3.3. punktā norādīto Būvi, ievērojot Būvniecības likuma un citu normatīvo aktu prasības. **Apbūves tiesīgais** apņemas patstāvīgi, par saviem līdzekļiem, iegūt visus nepieciešamos saskaņojumus, atļaujas un citus nepieciešamos dokumentus, lai varētu izmantot Zemes gabalu Būves būvniecībai. Ja **Apbūves tiesīgā** veiktās darbības dēļ valsts iestādes uzliek sankcijas vai pienākumus **Zemes gabala īpašniekam**, **Zemes gabala īpašnieks** nekavējoties informē **Apbūves tiesīgo** par piemērotajām sankcijām un pienākumiem, un **Apbūves tiesīgajam** ir pienākums piedalīties sankciju, pienākumu vai jebkuru izmaksu segšanā, kuras varētu būt uzliktas **Zemes gabala īpašniekam**.
- 3.5. Bez Līguma 3.3. un 3.4. punktā minēto nosacījumu izpildes, **Apbūves tiesīgajam** ir pienākums izpildīt Smiltenes novada pašvaldības domes 20____. gada _____. _____ lēmumu Nr. _____ "Par nekustamā īpašuma _____, Smiltenes novadā, apbūves tiesību nomas izsoles apstiprināšanu" (sēdes protokols Nr.____, _____.§) un "_____ apbūves tiesību izsoles nomas noteikumu" _____. punkta noteikumus.
- 3.6. **Apbūves tiesīgajam** ir aizliegts atsavināt vai apgrūtināt ar lietu tiesībām Apbūves tiesību bez **Zemes gabala īpašnieka** iepriekšējas rakstiska piekrišanas saņemšanas.
- 3.7. **Apbūves tiesības** spēkā esamības laikā **Apbūves tiesīgajam** ir pienākums kā krietnam un rūpīgam saimniekam rūpēties par apbūvei nodoto Zemes gabalu un atbildēt kā īpašniekam pret visām trešajām personām.
- 3.8. **Apbūves tiesīgajam** ir pienākums lietot Zemes gabalu, ievērojot Latvijas Republikas normatīvo aktu, valsts un pašvaldības iestāžu izdotos noteikumus un lēmumus, kā arī ugunsdzēsības un drošības dienestu un citu kompetentu iestāžu prasības.
- 3.9. Visas uz apbūvei nodoto Zemes gabalu un uz Apbūves tiesību gulošās nastas, apgrūtinājumi un tā uzturēšanai vajadzīgie izdevumi nes **Apbūves tiesīgais**.
- 3.10. **Apbūves tiesīgajam** nav tiesību nodot Zemes gabalu vai tā daļu nomā jebkurai trešajai personai bez iepriekšēja rakstiska saskaņojuma ar **Zemes gabala īpašnieku**.

4. Zemes gabala īpašnieka pienākumi un tiesības

- 4.1. **Zemes gabala īpašniekam** ir pienākums atļaut **Apbūves tiesīgajam** lietot apbūvei nodoto Zemes gabalu, ciktāl tas nepieciešams Apbūves tiesības izlietošanai.

4.2. **Zemes gabala īpašniekam** ir tiesības saņemt no **Apbūves tiesīgā** Atlīdzību. Puses vienojas, ka par nesaņemto Atlīdzības maksu **Zemes gabala īpašniekam** par labu tiek nodibinātas ķīlas tiesību uz apbūves tiesību nesaņemtās Atlīdzības maksas apmērā.

4.3. **Zemes gabala īpašniekam** ir tiesība pēc Apbūves tiesības izbeigšanās prasīt atlīdzināt visus zaudējumus, kurus **Apbūves tiesīgais** viņam nodarījis, lietojot apbūvei nodoto Zemes gabalu.

5. Apbūves tiesības izbeigšana un Būves piederība pēc Apbūves tiesības beigām

5.1. Apbūves tiesība izbeidzas pati līdz ar zemesgrāmatā reģistrētā Apbūves tiesības termiņa beigām.

5.2. Pirms zemesgrāmatās reģistrētā Apbūves tiesības termiņa notecējuma Apbūves tiesība izbeidzas ar:

5.2.1. tiesību sakritumu vienā personā;

5.2.2. tiesas spriedumu;

5.2.3. savstarpēju vienošanos.

5.3. **Apbūves tiesīgais** ir tiesīgs vienpusēji kārtā izbeigt Līgumu, par to rakstiski paziņojot **Zemes gabala īpašniekam** vismaz trīs mēnešus iepriekš. **Apbūves tiesīgais** var vienpusēji lauz līgumu tikai tajā gadījumā, ja ir izpildītas visas ar šo Līgumu uzņemtās saistības, tas ir, veikti visi Atlīdzības maksājumi.

5.4. **Zemes gabala īpašnieks** var izbeigt Līgumu vienpusēji pirms noteiktā termiņa un prasīt Apbūves tiesības izbeigšanu vai pārdošanu piespiestā izsolē, ja:

5.4.1. **Apbūves tiesīgais** būtiski pārkāpj Līgumā paredzētos ierobežojumus apbūvei vai pasliktina apbūvei nodotā Zemes gabala stāvokli vai noteiktajā termiņā neizpilda Līguma 3.4. punktā noteikto nosacījumu un 30 (trīsdesmit) dienu laikā pēc **Zemes gabala īpašnieka** pieprasījuma nav pārtraucis un novērsis šo Līguma pārkāpumu;

5.4.2. **Apbūves tiesīgajam** ir bijuši vismaz trīs šajā Līgumā noteikto maksājumu termiņu kavējumi, kas kopā pārsniedz vienu apbūves tiesības maksas aprēķina periodu;

5.4.3. **Apbūves tiesīgais** ir pārkāpis jebkurus citus pienākumus, kurus tas uzņēmis ar Līgumu, un nav novērsis pārkāpumu 10 (desmit) darba dienu laikā no **Zemes gabala īpašnieka** attiecīga paziņojuma saņemšanas dienas;

5.4.4. ir uzsākts **Apbūves tiesīgā** likvidācija vai **Apbūves tiesīgais** tiek atzīts par maksātnespējīgu.

5.5. **Zemes gabala īpašniekam** ir tiesības, ja Zemes gabals ir neapbūvēts un nav izsniegta būvatļauja, rakstiski informējot **Apbūves tiesīgo** vismaz divpadsmit mēnešu iepriekš, prasīt apbūves tiesības izbeigšanu pirms apbūves tiesības termiņa beigām, neatlīdzinot **Apbūves tiesīgajam** zaudējumus, kas saistīti ar apbūves tiesības līguma pirmstermiņa izbeigšanu, ja neapbūvētais zemesgabals nepieciešams sabiedrības vajadzību nodrošināšanai vai normatīvajos aktos noteikto publisko funkciju veikšanai.

5.6. **Apbūves tiesīgajam** pēc Līguma 3.3. - 3.5. punkta izpildes, ir tiesības, ievērojot normatīvajos aktos noteikto tiesisko regulējumu un kārtību, ierosināt Zemes gabala atsavināšanu, ja viņš, kā zemesgrāmatā ierakstītais Būves īpašnieks, vēlas nopirkt Zemes gabalu, uz kura atrodas Būve.

5.7. Puses vienojas, ka šī Līguma darbības laikā uz Zemes gabala uzceltā Būve nav uzskatāma par Zemes gabala nepieciešamu vai derīgu izdevumu Civillikuma izpratnē, ko **Apbūves tiesīgais** ir taisījis Zemes gabalam un **Zemes gabala īpašniekam** nav jāatlīdzina **Apbūves tiesīgajam** izdevumi šajā sakarā. **Zemes gabala īpašnieks** neatlīdzina **Apbūves tiesīgajam** izdevumus (ne nepieciešamos, ne derīgos, ne greznuma izdevumus) par Būves būvniecību un citiem Zemes gabalā veiktajiem ieguldījumiem.

5.8. Pēc Līguma termiņa beigšanās vai Līguma pirmstermiņa laušanas gadījumā **Zemes gabala īpašniekam** ir tiesības vienpersoniski lūgt zemesgrāmatai dzēst atzīmi par apbūves tiesību, kas nodibināta ar šo Līgumu.

5.9. Ja Līgums tiek izbeigts, saskaņā ar Līguma 5.3. - 5.5. punktā minētajiem nosacījumiem, **Apbūves tiesīgajam** ir pienākums par saviem līdzekļiem, nesaņemot nekādu izdevumu atlīdzību no **Zemes gabala īpašnieka**, atbrīvojot Zemes gabalu, t.i., nojaukt visas viņam piederošās Būves un

sakopt to atbilstoši sakārtotas vides prasībām. Viss, kas atradīsies uz Zemes gabala pēc Līguma izbeigšanas, tiks uzskatīts par bezīpašnieka mantu, kuru **Zemes gabala īpašnieks** ir tiesīgs izmantot pēc saviem ieskatiem vai novākt.

5.10. Nododot Zemes gabalu atpakaļ **Zemes gabala īpašniekam, Apbūves tiesīgajam** ir pienākums atbrīvot Zemes gabalu no **Apbūves tiesīgā** īpašumā un turējumā esošām kustamām lietām. Jebkura **Apbūves tiesīgā** kustama manta, kas pēc Zemes gabala nodošanas atradīsies uz Zemes gabala, tiks atzīta par pamestu mantu un **Zemes gabala īpašnieks** būs tiesīgs pārņemt to savā īpašumā.

5.11. **Zemes gabala īpašniekam** ir tiesība kā šī Līguma darbības laikā, tā arī pēc apbūves tiesības izbeigšanās prasīt atlīdzināt tam nodarītos tiešos zaudējumus, kurus **Apbūves tiesīgais** viņam ar savu darbību vai bezdarbību nodarījis, lietojot apbūvei nodoto Zemes gabalu.

6. Piemērojamais likums un strīdu izšķiršanas kārtība

6.4. Līgums sastādīts un tam piemērojami spēkā esošie Latvijas Republikas normatīvie akti.

6.5. Visi strīdi un nesaskaņas, kas rodas vai var rasties Līguma izpildes gaitā vai sakarā ar to, risināmi savstarpēju pārrunu ceļā, bet, nepadot vienošanos 30 (trīsdesmit) kalendāro dienu laikā, strīdus izskata tiesa saskaņā ar Latvijas Republikas normatīvajiem aktiem.

7. Citi noteikumi

7.4. Puses apliecina, ka tām ir saprotams Līguma saturs un nozīme.

7.5. Visi Līguma grozījumi vai papildinājumi sastādāmi rakstveidā un pievienojami Līgumam kā pielikumi, kas pēc tam, kad tos parakstījušas abas Puses, kļūst par neatņemamām Līguma sastāvdaļām.

7.6. Pusēm ir tiesības apstrādāt no otras Puses iegūtos fizisko personu datus tikai ar mērķi nodrošināt Līgumā noteikto saistību izpildi, ievērojot tiesību normatīvajos aktos noteiktās prasības šādu datu apstrādei un aizsardzībai.

7.7. Puse, kura nodod otrai Pusei fizisko personu datus apstrādei, atbild par piekrišanu iegūšanu no attiecīgajiem datu subjektiem.

7.8. Ja saskaņā ar normatīvajiem aktiem Pusei var rasties pienākums nodot tālāk trešajām personām no otras Puses iegūtos fizisko personu datus, tas pirms šādu datu nodošanas informē par to otru Pusi, ja vien normatīvie akti to neaizliedz.

7.9. Puses apņemas paziņot ne vēlāk kā 24 h laikā otrai Pusei par visiem notikušajiem personas datu aizsardzības drošības incidentiem, kā arī rakstveidā informē otru Pusi par incidentu un/vai iespējamo incidentu un sniedz visu otras Puses pieprasīto informāciju.

7.10. Puses apņemas pēc otras Puses pieprasījuma iznīcināt no otras Puses iegūtos fizisko personu datus, ja izbeidzas nepieciešamība tos apstrādāt, Līguma izpildes nodrošināšanai.

7.11. Visi trešo personu prasījumi, kas var rasties Līguma darbības laikā par personas datu apstrādes pārkāpumiem, ir tās Puses atbildība, kuras atbildības jomā un rīcības rezultātā prasījumi ir radušies/var rasties.

7.12. Ja kāds no Līguma noteikumiem zaudē spēku, tas neietekmē pārējo Līguma noteikumu spēkā esamību.

7.13. Pušu savstarpējie paziņojumi veicami rakstiski, primāri izmantojot elektroniskā pasta saziņu, juridiskā spēka nodrošināšanai izmantojot drošu elektronisko parakstu ar laika zīmogu un sūtījumus nosūta uz Līgumā vai Piedāvājumā norādīto elektroniskā pasta adresi. Visos gadījumos, kad Līgumā paredzēta dokumentu elektroniska parakstīšana, nepieciešamības gadījumā Puses var parakstīt dokumentu papīra formā. Ja saziņai tiek izmantoti pasta sūtījumi, tad tie nosūtāmi ierakstītā sūtījumā uz šajā Līgumā norādītajām Pušu adresēm, un ir uzskatāms, ka Puse tos ir saņēmusi 7 (septiņā) dienā pēc tā izsūtīšanas.

7.14. Ja kāda no Pusēm maina savu adresi vai citus šajā Līgumā norādītos rekvizītus, tad tās pienākums ir trīs dienu laikā šajā Līgumā noteiktajā kārtībā nogādāt otrai Pusei paziņojumu par rekvizītu maiņu.

7.15. Papildus Līgumam, Puses apņemas parakstīt arī citus nepieciešamos dokumentus un veikt visas darbības, kas ir pamatotas un nepieciešamas, lai veicinātu Līguma pienācīgu izpildi, tā mērķa sasniegšanu un Pušu tiesību realizēšanu.

7.16. Līgums ir saistošs Pusēm, to pilnvarotajām personām, kā arī tiesību un saistību pārņēmējiem.

7.17. Puses apņemas nekavējoties paziņot viena otrai par savas atrašanās vietas, pārstāvja, bankas rekvizītu un citas būtiskas informācijas izmaiņām, kas var ietekmēt Līguma pienācīgu izpildi. Puses uzņemas pilnu atbildību par šī pienākuma savlaicīgu nepildīšanu.

7.18. Līgums sagatavots latviešu valodā uz ____ (_____) lapām Līguma pamatteksta, ar pielikumu uz ____ (_____) lapām, 3 (trīs) identiskos eksemplāros, 1 (viens) Līguma eksemplārs – **Zemesgabala īpašniekam**, 1 (viens) – **Apbūves tiesīgajam**, 1 (viens) – iesniegšanai Zemesgrāmatā, kas tiek nodots **Apbūves tiesīgajam**. Visiem Līguma eksemplāriem ir vienāds juridiskais spēks.

8. Pušu paraksti un rekvizīti

Zemes gabala īpašnieks Smiltenes novada pašvaldība

Reģ.Nr.90009067337
PVN reģ.Nr.LV 90009067337
Juridiskā adrese: Dārza iela 3, Smiltene,
Smiltenes novads
Banka: AS SEB banka
Kods UNLALV2X
Nr.LV75UNLA0050014255591
E-pasts: pasts@smiltensnovads.lv
www.smiltensnovads.lv

parakstīšanas datums

Apbūves tiesīgais

parakstīšanas datums

Pielikums

20___ gada ___, _____
Līgumam Nr. SNP – S - NAT/___ - _____
par apbūves tiesības nodibināšanu

Zemes vienības daļas robežu plāns

SKICE

Nekustamais īpašums Dīķa ielā 6, Raunas pagasts, Smiltenes novads.

Kadastra apzīmējums **4276 006 0590**, platība 48 m²




Informatīvā izdruka no Kadastra informācijas sistēmas teksta datiem

Valsts zemes dienests

Īpašums

Kadastra numurs	Nosaukums	Platība	Zemesgrāmatas nodaļuma numurs	Zemesgrāmatas apakšnodaļuma numurs	Administratīvā teritorija
42760060590	Dīķa iela 6	0.6171 ha	100000079352	-	Raunas pagasts, Smiltenes novads

Kadastrālās vērtības

Vērtības veids	Vērtība (EUR)	Vērtības noteikšanas datums	Piezīmes
Fiskālā kadastrālā vērtība	66498	01.01.2025	Kadastrālo vērtību bāze ar atskaiti uz 2012.gadu un 2013.gadu
Universālā kadastrālā vērtība	88470	01.01.2025	Kadastrālo vērtību bāze ar atskaiti uz 2022.gadu (piemērots KV samazinošais koef. 0.8)
Fiskālais īpašuma novērtējums Kadastrā	66498	01.01.2025	Kadastrālo vērtību bāze ar atskaiti uz 2012.gadu un 2013.gadu. Kadastrālās vērtības un nekustamā īpašuma sastāvā esošās mežaudzes vērtības summa
Universālais īpašuma novērtējums Kadastrā	88470	01.01.2025	Kadastrālo vērtību bāze ar atskaiti uz 2022.gadu (piemērots KV samazinošais koef. 0.8). Kadastrālās vērtības un nekustamā īpašuma sastāvā esošās mežaudzes vērtības summa

Īpašuma sastāvs
Zemes vienības

Kadastra apzīmējums	Dzīvokļu īpašumos nesadalītās domājamās daļas	Adrese
42760060590	1/1	Dīķa iela 6, Rauna, Raunas pag., Smiltenes nov., LV-4131

Nekustamā īpašuma objekta platība:	0.6171
Nekustamā īpašuma objekta platības mērvienība:	ha
Statuss:	nekustamais īpašums
Vidējais LIZ kvalitātes novērtējums ballēs:	0

Kadastrālās vērtības

Vērtības veids	Vērtība (EUR)	Vērtības noteikšanas datums	Piezīmes
Fiskālā kadastrālā vērtība	3922	01.01.2025	Kadastrālo vērtību bāze ar atskaiti uz 2012.gadu un 2013.gadu
Universālā kadastrālā vērtība	6378	01.01.2025	Kadastrālo vērtību bāze ar atskaiti uz 2022.gadu (piemērots KV samazinošais koef. 0.8)

Būves, kas atrodas uz zemes vienības

Kadastra apzīmējums	Dzīvokļu īpašumos nesadalītās domājamās daļas	Adrese	Nosaukums
42760060470018	1/1	Dīķa iela 6, Rauna, Raunas pag., Smiltenes nov., LV-4131	Administratīvā ēka

Zemes vienības platības sadalījums pa lietošanas veidiem

Platība:	0.6171
Platības mērvienība:	ha
Lauksaimniecībā izmantojamās zemes platība:	0.0000
t.sk. Aramzemes platība:	0.0000
t.sk. Augļu dārzu platība:	0.0000
t.sk. Pļavu platība:	0.0000
t.sk. Ganību platība:	0.0000
no tām meliorētā lauksaimniecībā izmantojamā zeme:	0.0000
Mežu platība:	0.0000
t.sk. Jaunaudzes platība:	0.0000
Krūmāju platība:	0.0000
Purvu platība:	0.0000
Ūdens objektu zeme:	0.0000
t.sk. Zeme zem ūdeņiem:	0.0000
t.sk. Zeme zem zivju dīķiem:	0.0000
Zemes zem ēkām platība:	0.6171
Zemes zem ceļiem platība:	0.0000
Pārējās zemes platība:	0.0000

Zemes vienību daļas

Kadastra apzīmējums	Zemes vienības adrese
427600605908001	Dīķa iela 6, Rauna, Raunas pag., Smiltenes nov., LV-4131

Lietošanas mērķi

Mērķis	Kods	Platība	Platības mērvienība
Izglītības un zinātnes iestāžu apbūve	0901	0.6123	ha
Ar maģistrālajām elektropārvades un sakaru līnijām un maģistrālajiem naftas, naftas produktu, ķīmisko produktu, gāzes un ūdens cauruļvadiem saistīto būvju, ūdens ņemšanas un notekūdeņu attīrīšanas būvju apbūve	1201	0.0048	ha

Mērniecība

Mērniecības metode	Mērnieks	Uzmērīšanas datums
instrumentālā uzmērīšana, iesaistoties valsts ģeodēziskajā tīklā	Andrejs Igaunis	25.02.2002

Būves

Kadastra apzīmējums	Dzīvokļu īpašumos nesadalītās domājamās daļas	Adrese	Nosaukums
42760060470018	1/1	Dīķa iela 6, Rauna, Raunas pag., Smiltenes nov., LV-4131	Administratīvā ēka

Īpašnieki

Personas kods / reģ. nr.	Vārds, uzvārds / Nosaukums	Domājamās daļas	Personas statuss	Īpašuma kad. nr. / būves kad. apz.	Adrese
90009067337	Smiltenes novada pašvaldība	1/1	pašvaldība	42760060590	Dārza iela 3, Smiltene, Smiltenes nov., LV-4729

Zemesgrāmata

Nosaukums	Lēmuma datums	Lēmuma pamatojums
Raunas pagasta zemesgrāmata	23.08.2022	-
Raunas pagasta zemesgrāmata	03.09.2014	-
Raunas pagasta zemesgrāmata	20.09.2002	-

Dokumenti			
Dokumenta veids	Izdošanas datums	Izdošanas nr.	Izdevējietāde
Iesniegums par kadastra objekta reģistrāciju vai datu aktualizāciju	21.11.2024	4230272	Smiltenes novada pašvaldība; p.p. Kļaviņa Daina
Lēmums par zemes lietošanas mērķa noteikšanu vai izmaiņu	18.10.2024	19_5_463	Smiltenes novada pašvaldība
Lēmums par zemes lietošanas mērķa noteikšanu vai izmaiņu	18.10.2024	463	Smiltenes novada dome
Iesniegums par kadastra objekta reģistrāciju vai datu aktualizāciju	02.04.2020	303/02.01-02	Raunas novada dome; p.p. Zūrģe Evija
Apliecinājuma karte	19.12.2019	BIS-BV-3.1-2019-3171 (826/184)	Būvvalde
Akts par kadastra objekta ieraksta dzēšanu un kadastra numura/apzīmējuma anulēšanu NĪVK IS	18.01.2019	11-10-V/474	VZD Vidzemes reģionālā nodaļa Cēsu birojs
Iesniegums par kadastra objekta reģistrāciju vai datu aktualizāciju	26.11.2018	-	Raunas novada dome
Apliecinājuma karte	24.07.2018	139RAU	Arhitekts
Lēmums par adreses noteikšanu vai maiņu	29.06.2009	8/2	Raunas novada dome
Uzziņa valsts un pašvaldības īpašuma reģistrēšanai	16.07.2002	01-10/303	Raunas pagasta padome
Cita veida dokuments	18.06.2002	01-10/268	Raunas pagasta padome
Cita veida dokuments	17.06.2002	-	Zvērināta revidente Ā.Krūtaine
Zemes robežu plāns mērogā 1:1000	25.04.2002	-	LATīpašums-mērniecības birojs
Lēmums par zemes gabala sadali	20.02.2002	2	Raunas pagasta padome
Nodošanas un pieņemšanas akts	01.11.1993	-	Raunas pagasta padome

Šai informācijai ir tikai informatīvs raksturs un tai nav juridiska spēka.



Kartes skata izdrukā



Saturs

Pilsētas

- Valstspilsēta
- Novada pilsēta
- Novādi
- Pagasti
- Ciemi
- Latvijas Republikas teritorija

Adrešu punkti

- Ēka
- Apbūvei paredzēta zemes vienība

Galveno ceļu viduslīnijas

- Valsts galvenais autoceļš
- Valsts pirmās šķiras autoceļš
- Valsts otrās šķiras autoceļš

Ielas un ceļi

- Pašvaldības ceļš
- Iela

Inženierbūves (punkti) KK

- Uzņēmuma inženierbūve (punkts)
- Vektorizēta inženierbūve (punkts)
- Uzņēmuma pazemes inženierbūve (punkts)
- Vektorizēta pazemes inženierbūve (punkts)

Inženierbūves (līnijas) KK

- Uzņēmuma inženierbūve (līnija)
- Vektorizēta inženierbūve (līnija)
- Uzņēmuma pazemes inženierbūve (līnija)
- Vektorizēta pazemes inženierbūve (līnija)

Inženierbūves (laukumi) KK

- Uzņēmuma inženierbūve (laukums)
- Vektorizēta inženierbūve (laukums)
- Uzņēmuma pazemes inženierbūve (laukums)
- Vektorizēta pazemes inženierbūve (laukums)

Ēkas KK

- Uzņēmuma ēka
- Vektorizēta ēka
- Uzņēmuma pazemes ēka
- Vektorizēta pazemes ēka
- Ceļa servīdāta teritorijas KK
- Ēku servīdāta teritorijas KK
- Ūdens lietošanas servīdāta teritorija KK



CERTIFICATE OF RECOGNITION

THE EUROPEAN GROUP OF VALUERS' ASSOCIATIONS (TEGOVA)
and
LATVIJAS IPASUMU VERTETAJU ASOCIACIJA (LIVA)

certify that the person named below, having met all the requirements,
is admitted to use the title of Recognised European Valuer
and the designatory letters REV

Arnis Zeilis REV
Recognised European Valuer

Certificate Registration Number: REV-LV/LIVA/2016/13
Issued on: 01/06/2017
Valid until: 31/05/2028

Validity of this certificate must be confirmed by the online register at www.tegova.org

Krzysztof Grzesik
Chairman of the Board of Directors
TEGOVA

Vilis Žuromskis
Chairman of the Board
LIVA

. Latvijas Īpašumu Vērtētāju Asociācija (LIVA) . Elizabetes street 65-7 . LV-1050 Rīga . Latvia .



LATVIJAS
ĪPAŠUMU
VĒRTĒTĀJU
ASOCIĀCIJA



EN ISO/IEC 17024
53-290

LĪVA VĒRTĒTĀJU SERTIFIKĀCIJAS BIROJS

**ĪPAŠUMU VĒRTĒTĀJA
PROFESIONĀLĀS KVALIFIKĀCIJAS SERTIFIKĀTS**

NR. *23*

Arnis Zeilis

vārds, uzvārds

150366-11084

personas kods.

Nekustamā īpašuma vērtēšana

sertificējamā darbība

Darbība sertificēta no
1997. gada 3. decembra

datums

Sertifikāts piešķirts
2023. gada 17. maijā

datums

Sertifikāts derīgs līdz
2028. gada 16. maijam

datums



Dainis Funsts

LĪVA Vērtētāju
sertifikācijas biroja
direktors

Izsniegts saskaņā ar Latvijas Republikas Ministru Kabineta 2014. gada 23. septembra noteikumiem Nr.559

