

(ģerboņa attēls)

SMILTENES NOVADA DOME

Reģ. Nr. 90009067337, Dārza iela 3, Smiltene, Smiltenes novads, LV-4729

tālr.: 64774844, fakss: 64707583, e-pasts: dome@smiltene.lv

LĒMUMS

Smiltenē

2018.gada 25.aprīlī

Nr.262

(protokols Nr.7, 2.4.1.§.)

Par zemes ierīcības projekta “Zālītes”, Bilskas pagastā apstiprināšanu

Smiltenes novada dome izskata SIA „Metrija” zemes ierīkotājas Līgas Vincukovas iesniegumu par zemes ierīcības projekta apstiprināšanu. Zemes ierīcības projekts izstrādāts Bilskas pagasta nekustamā īpašuma “Zālītes” zemes vienībai ar kadastra apzīmējumu 9444 004 0042 3.0 ha platībā. Zemes ierīcības projekta mērķis ir sadalīt zemes vienību divās daļās, izveidojot divus atsevišķus īpašumus “Zālītes” un “Mežezeri”.

Zemes ierīcības projektu elektroniski parakstījusi SIA „Metrija” zemes ierīkotāja Līga Vincukova 2018.gada 11.aprīlī plkst.11:13:35 EEST.


Izvērtējot novada domes rīcībā esošo informāciju, pamatojoties uz Zemes ierīcības likuma 19.pantu, Nekustamā īpašuma valsts kadastra likuma 9.panta pirmās daļas 1.punktu, 2012.gada 10.aprīļa Ministru kabineta noteikumu Nr.263 „Kadastra objekta reģistrācijas un kadastra datu aktualizācijas noteikumi” 47.punktu, ņemot vērā Smiltenes novada domes Finanšu un attīstības jautājumu pastāvīgās komitejas 17.04.2018. sēdes Nr.4 atzinumu, atklāti balsojot ar 9 balsīm par (E.Avotiņš, I.Grundāne, K.Markss, B.Mežale, J.Pērle, A.Rozītis, J.Sīklēns, T.Zaļkalne, A.Veldre), pret nav, atturas nav, Smiltenes novada dome

NOLEMJ:

1. Apstiprināt zemes ierīcības projektu “Zālītes”, Bilskas pagasts, Smiltenes novads, zemes vienības kadastra apzīmējums 9444 004 0042.
2. Zemes vienību ar kadastra apzīmējumu 9444 004 0042 sadalīt divās daļās:
 - 2.1. zemes vienībai (**projektā apzīmēta ar Nr.1, kadastra apzīmējums 9444 004 0095**), kas projektēta **0.6 ha** platībā, saglabāt nosaukumu “Zālītes”, Bilskas pagasts, Smiltenes novads. Zemes vienībai 0.6 ha platībā noteikt nekustamā īpašuma lietošanas mērķi: zeme, uz kuras galvenā saimnieciskā darbība ir lauksaimniecība (kods 0101).
 - 2.2. zemes vienībai (**projektā apzīmēta ar Nr.2, kadastra apzīmējums 9444 004 0096**), kas projektēta **2.4 ha** platībā piešķirt nosaukumu “Mežezeri”, Bilskas pagasts, Smiltenes novads, jo paredzēts pievienot esošajam īpašumam “Mežezeris”. Zemes vienībai 2.4 ha platībā noteikt nekustamā īpašuma lietošanas mērķi: zeme, uz kuras galvenā saimnieciskā darbība ir lauksaimniecība (kods 0101).
3. Veicot kadastrālo uzmērīšanu, var tikt precizētas projektēto zemes vienību un aprūtinājumu platības.
4. Zemes ierīcības projekts realizējams 4 (četrus) gadu laikā.
5. Lēmums stājas spēkā ar brīdi, kad to saņēmis pieteikuma iesniedzējs un saskaņā ar Administratīvā procesa likuma 76., 77. un 78.pantu viena mēneša laikā no spēkā stāšanās brīža var tikt pārsūdzēts Administratīvajā rajona tiesā, Valmieras tiesu nams – V.Baloža iela 13A, Valmiera, LV-4201.

Domes priekšsēdētāja vietnieks (personiskais paraksts)

A.Veldre



SMILTENES NOVADA DOME

Reģ. Nr. 90009067337, Dārza iela 3, Smiltene, Smiltenes novads, LV-4729
tālr.: 64774844, fakss: 64707583, e-pasts: dome@smiltene.lv

LĒMUMS

Smiltenē

2018.gada 25.aprīlī

Nr.263
(protokols Nr.7, 2.4.2.§.)

Par zemes ierīcības projekta “Šķipeles 2”, Bilskas pagastā apstiprināšanu

Smiltenes novada dome izskata SIA „Metrija” zemes ierīkotājas Līgas Vincukovas iesniegumu par zemes ierīcības projekta apstiprināšanu. Zemes ierīcības projekts izstrādāts Bilskas pagasta nekustamā īpašuma “Šķipeles 2” zemes vienībai ar kadastra apzīmējumu 9444 007 0032 23.8 ha platībā. Zemes ierīcības projekta mērķis ir sadalīt zemes vienību divās daļās, izveidojot divus atsevišķus īpašumus “Šķipeles 2” un “Kalna Šķipeles”.

Zemes ierīcības projektu elektroniski parakstījusi SIA „Metrija” zemes ierīkotāja Līga Vincukova 2018.gada 11.aprīlī plkst.10:05:20 EEST.

Izvērtējot novada domes rīcībā esošo informāciju, pamatojoties uz Zemes ierīcības likuma 19.pantu, Nekustamā īpašuma valsts kadastra likuma 9.panta pirmās daļas 1.punktu, 2012.gada 10.aprīļa Ministru kabineta noteikumu Nr.263 „Kadastra objekta reģistrācijas un kadastra datu aktualizācijas noteikumi” 47.punktu, ņemot vērā Smiltenes novada domes Finanšu un attīstības jautājumu pastāvīgās komitejas 17.04.2018. sēdes Nr.4 atzinumu, atklāti balsojot ar 9 balsīm par (E.Avotiņš, I.Grundāne, K.Markss, B.Mežale, J.Pērle, A.Rozītis, J.Sīklēns, T.Zaļkalne, A.Veldre), pret nav, atturas nav,


Smiltenes novada dome

NOLEMJ:

1. Apstiprināt zemes ierīcības projektu “Šķipeles”, Bilskas pagasts, Smiltenes novads, zemes vienības kadastra apzīmējums 9444 007 0032.
2. Zemes vienību ar kadastra apzīmējumu 9444 007 0032 sadalīt divās daļās:
 - 2.1. zemes vienībai (**projektā apzīmēta ar Nr.1, kadastra apzīmējums 9444 007 0274**), kas projektēta **12.3 ha** platībā, saglabāt nosaukumu “Šķipeles 2”, Bilskas pagasts, Smiltenes novads. Zemes vienībai 12.3 ha platībā noteikt nekustamā īpašuma lietošanas mērķi: zeme, uz kuras galvenā saimnieciskā darbība ir lauksaimniecība (kods 0101).
 - 2.2. zemes vienībai (**projektā apzīmēta ar Nr.2, kadastra apzīmējums 9444 004 0275**), kas projektēta **11.5 ha** platībā piešķirt nosaukumu “Kalna Šķipeles”, Bilskas pagasts, Smiltenes novads. Zemes vienībai 11.5 ha platībā noteikt nekustamā īpašuma lietošanas mērķi: zeme, uz kuras galvenā saimnieciskā darbība ir mežsaimniecība (kods 0201).
3. Veicot kadastrālo uzmērīšanu, var tikt precizētas projektēto zemes vienību un apgrūtinājumu platības.
4. Zemes ierīcības projekts realizējams 4 (četrus) gadu laikā.
5. Lēmums stājas spēkā ar brīdi, kad to saņēmis pieteikuma iesniedzējs un saskaņā ar Administratīvā procesa likuma 76., 77. un 78.pantu viena mēneša laikā no spēkā stāšanās brīža var tikt pārsūdzēts Administratīvajā rajona tiesā, Valmieras tiesu nams – V.Baloža iela 13A, Valmiera, LV-4201.

Domes priekšsēdētāja vietnieks

A.Veldre



SMILTENES NOVADA DOME

Reģ. Nr. 90009067337, Dārza iela 3, Smiltene, Smiltenes novads, LV-4729
tālr.: 64774844, fakss: 64707583, e-pasts: dome@smiltene.lv

LĒMUMS Smiltenē

2018.gada 25.aprīlī

Nr.264
(protokols Nr.7, 2.4.3.§)

Par zemes ierīcības projekta “Pūces”, Bilskas pagastā apstiprināšanu

Smiltenes novada dome izskata SIA „Metrum” zemes ierīkotājas Sandras Kristālas iesniegumu par zemes ierīcības projekta apstiprināšanu. Zemes ierīcības projekts izstrādāts Bilskas pagasta nekustamā īpašuma “Pūces” zemes vienībai ar kadastra apzīmējumu 9444 009 0031 47.09 ha platībā. Zemes ierīcības projekta mērķis ir sadalīt zemes vienību divās daļās, izveidojot divus atsevišķus īpašumus “Pūces” un “Pūču mežs”.

Zemes ierīcības projektu elektroniski parakstījusi SIA „Metrum” zemes ierīkotāja Sandra Kristāla 2018.gada 19.aprīlī plkst.14:39:46 EEST.


Izvērtējot novada domes rīcībā esošo informāciju, pamatojoties uz Zemes ierīcības likuma 19.pantu, Nekustamā īpašuma valsts kadastra likuma 9.panta pirmās daļas 1.punktu, 2012.gada 10.aprīļa Ministru kabineta noteikumu Nr.263 „Kadastra objekta reģistrācijas un kadastra datu aktualizācijas noteikumi” 47.punktu, atklāti balsojot ar 9 balsīm par (E.Avotiņš, I.Grundāne, K.Markss, B.Mežale, J.Pērle, A.Rozītis, J.Sīklēns, T.Zaļkalne, A.Veldre), pret nav, atturas nav, Smiltenes novada dome

NOLEMJ:

1. Apstiprināt zemes ierīcības projektu “**Pūces**”, Bilskas pagasts, Smiltenes novads, zemes vienības kadastra apzīmējums 9444 009 0031.
2. Zemes vienību ar kadastra apzīmējumu 9444 009 0031 sadalīt divās daļās:
 - 2.1. zemes vienībai (**projektā apzīmēta ar Nr.1, kadastra apzīmējums 9444 009 0023**), kas projektēta **36.32 ha** platībā, saglabāt nosaukumu “**Pūces**”, Bilskas pagasts, Smiltenes novads. Zemes vienībai 36.32 ha platībā noteikt nekustamā īpašuma lietošanas mērķi: zeme, uz kuras galvenā saimnieciskā darbība ir lauksaimniecība (kods 0101).
 - 2.2. zemes vienībai (**projektā apzīmēta ar Nr.2, kadastra apzīmējums 9444 009 0024**), kas projektēta **10.77 ha** platībā piešķirt nosaukumu “**Pūču mežs**”, Bilskas pagasts, Smiltenes novads. Zemes vienībai 10.77 ha platībā noteikt nekustamā īpašuma lietošanas mērķi: zeme, uz kuras galvenā saimnieciskā darbība ir mežsaimniecība (kods 0201).
3. Veicot kadastrālo uzmērīšanu, var tikt precizētas projektēto zemes vienību un apgrūtinājumu platības.
4. Zemes ierīcības projekts realizējams 4 (četrus) gadu laikā.
5. Lēmums stājas spēkā ar brīdi, kad to saņēmis pieteikuma iesniedzējs un saskaņā ar Administratīvā procesa likuma 76., 77. un 78.pantu viena mēneša laikā no spēkā stāšanās brīža var tikt pārsūdzēts Administratīvajā rajona tiesā, Valmieras tiesu nams – V.Baloža iela 13A, Valmiera, LV-4201.

Domes priekšsēdētāja vietnieks

A.Veldre



SMILTENES NOVADA DOME

Reģ. Nr. 90009067337, Dārza iela 3, Smiltene, Smiltenes novads, LV-4729
tālr.: 64774844, fakss: 64707583, e-pasts: dome@smiltene.lv

LĒMUMS

Smiltenē

2018.gada 25.aprīlī

Nr.265
(protokols Nr.7, 2.4.4.§)

Par zemes ierīcības projekta “SIA Palsa”, Variņu pagastā apstiprināšanu

Smiltenes novada dome izskata SIA „Zemesraksti” zemes ierīkotājas Žanetes Leimanes iesniegumu par zemes ierīcības projekta apstiprināšanu. Zemes ierīcības projekts izstrādāts Variņu pagasta nekustamā īpašuma “SIA Palsa” zemes vienībai ar kadastra apzīmējumu 9490 003 0260 4.3 ha platībā. Zemes ierīcības projekta mērķis ir sadalīt zemes vienību divās daļās, izveidojot divus atsevišķus īpašumus “SIA Palsa” un “Lazdaines”.

Zemes ierīcības projektu elektroniski parakstījusi SIA „Zemesraksti” zemes ierīkotāja Žanete Leimane 2018.gada 21.aprīlī plkst.13:28:57 EEST.

Izvērtējot novada domes rīcībā esošo informāciju, pamatojoties uz Zemes ierīcības likuma 19.pantu, Nekustamā īpašuma valsts kadastra likuma 9.panta pirmās daļas 1.punktu, 2012.gada 10.aprīļa Ministru kabineta noteikumu Nr.263 „Kadastra objekta reģistrācijas un kadastra datu aktualizācijas noteikumi” 47.punktu, atklāti balsojot ar 9 balsīm par (E.Avotiņš, I.Grundāne, K.Markss, B.Mežale, J.Pērle, A.Rozītis, J.Sīklēns, T.Zaļkalne, A.Veldre), pret nav, atturas nav, Smiltenes novada dome

NOLEMJ:

1. Apstiprināt zemes ierīcības projektu “SIA Palsa”, Variņu pagastā, Smiltenes novadā, zemes vienības kadastra apzīmējums 9490 003 0260.
2. Zemes vienību ar kadastra apzīmējumu 9490 003 0260 sadalīt divās daļās:
 - 2.1. zemes vienībai (**projektā apzīmēta ar Nr.1, kadastra apzīmējums 9490 003 0450**), kas projektēta **2.9 ha** platībā, saglabāt nosaukumu “SIA Palsa”, Variņu pagastā, Smiltenes novadā. Zemes vienībai 2.9 ha platībā noteikt nekustamā īpašuma lietošanas mērķi: zeme, uz kuras galvenā saimnieciskā darbība ir lauksaimniecība (kods 0101).
 - 2.2. zemes vienībai (**projektā apzīmēta ar Nr.2, kadastra apzīmējums 9490 003 0451**), kas projektēta **1.4 ha** platībā piešķirt nosaukumu “Lazdaines”, Variņu pagasts, Smiltenes novads. Zemes vienībai 1.4 ha platībā noteikt nekustamā īpašuma lietošanas mērķi: zeme, uz kuras galvenā saimnieciskā darbība ir lauksaimniecība (kods 0101).
3. Veicot kadastrālo uzmērīšanu, var tikt precizētas projektēto zemes vienību un apgrūtinājumu platības.
4. Zemes ierīcības projekts realizējams 4 (četrus) gadu laikā.
5. Lēmums stājas spēkā ar brīdi, kad to saņēmis pieteikuma iesniedzējs un saskaņā ar Administratīvā procesa likuma 76., 77. un 78.pantu viena mēneša laikā no spēkā stāšanās brīža var tikt pārsūdzēts Administratīvajā rajona tiesā, Valmieras tiesu nams – V.Baloža iela 13A, Valmiera, LV-4201.

Domes priekšsēdētāja vietnieks

A.Veldre