

SMILTENES NOVADA DOME

Reģ.Nr.90009067337, Dārza iela 3, Smiltene, Smiltenes novads, LV-4729
tālr.: 64774844, fakss: 64707583, e-pasts: dome@smiltene.lv

LĒMUMS

Smiltenē

2020.gada 27.maijā

Nr. 310
(protokols Nr.9, 11.§.)

Par zemes ierīcības projekta “Priežukalni”, Grundzāles pagastā, apstiprināšanu

Smiltenes novada dome izskata SIA “Zemesraksti” zemes ierīkotājas Elitas Zālītes 2020.gada 27.aprīļa iesniegumu (reģ.Nr.1342) par zemes ierīcības projekta apstiprināšanu. Zemes ierīcības projekts izstrādāts Grundzāles pagasta nekustamā īpašuma “Priežukalni” zemes vienībai ar kadastra apzīmēju 94580050042 28.48 ha platībā. Zemes ierīcības projekta mērķis ir zemes vienību sadalīt trīs zemes vienībās.

Zemes ierīcības projektu elektroniski parakstījusi SIA “Zemesraksti” zemes ierīkotāja Elita Zālīte 2020.gada 27.aprīlī plkst.09:21:45 EEST.

Izvērtējot novada domes rīcībā esošo informāciju, ņemot vērā Smiltenes novada domes Finanšu un attīstības jautājumu pastāvīgās komitejas sēdes 2020.gada 19.maija atzinumu (protokols Nr.5), pamatojoties uz Zemes ierīcības likuma 19.pantu, Nekustamā īpašuma valsts kadastra likuma 9.panta pirmās daļas 1.punktu, Ministru kabineta 2012.gada 10.aprīļa noteikumu Nr.263 „Kadastra objekta reģistrācijas un kadastra datu aktualizācijas noteikumi” 47.punktu, atklāti balsojot ar 12 balsīm "Par" (Edgars Avotiņš, Aija Cunska, Aigars Dudelis, Ināra Grundāne, Vilnis Korulis, Kārlis Lapiņš, Kaspars Markss, Birute Mežale, Andis Rozītis, Jānis Siklēns, Vairis Tralla, Ilze Vergina), "Pret" – nav, "Atturas" – nav,
Smiltenes novada dome

NOLEMJ:

1. Apstiprināt zemes ierīcības projektu “Priežukalni”, Grundzāles pagasts, Smiltenes novads, zemes vienībai ar kadastra apzīmējumu 9458 005 0042.

2. Zemes vienību ar kadastra apzīmējumu 9458 005 0042 sadalīt trīs zemes vienībās:

2.1. zemes vienībai (projektā apzīmēta ar Nr.1), kadastra apzīmējums: 9458 005 0070, kas projektēta 21.88 ha platībā, saglabāt nosaukumu “Priežukalni”, Grundzāles pagasts, Smiltenes novads. Zemes vienībai 21.88 ha platībā noteikt nekustamā īpašuma lietošanas mērķi: zeme, uz kuras galvenā saimnieciskā darbība ir lauksaimniecība (kods 0101);

2.2. zemes vienībai (projektā apzīmēta ar Nr.2), kadastra apzīmējums: 9458 005 0071, kas projektēta 3.25 ha platībā piešķirt nosaukumu “Skolas kalns”, Grundzāles pagasts, Smiltenes novads. Zemes vienībai 3.25 ha platībā noteikt nekustamā īpašuma lietošanas mērķi: zeme, uz kuras galvenā saimnieciskā darbība ir lauksaimniecība (kods 0101);

2.3. zemes vienībai (projektā apzīmēta ar Nr.3), kadastra apzīmējums: 9458 005 0072, kas projektēta 3.34 ha platībā piešķirt nosaukumu “Kalna Priežkalns”, Grundzāles pagasts, Smiltenes novads. Zemes vienībai 3.34 ha platībā noteikt nekustamā īpašuma lietošanas mērķi: zeme, uz kuras galvenā saimnieciskā darbība ir lauksaimniecība (kods 0101).


3. Veicot kadastrālo uzmērīšanu, var tikt precizētas projektēto zemes vienību un apgrūtinājumu platības.

4. Zemes ierīcības projekts realizējams 4 (četrus) gadu laikā.

5. Lēmums stājas spēkā ar brīdi, kad to saņēmis pieteikuma iesniedzējs un saskaņā ar Administratīvā procesa likuma 76., 77. un 78.pantu viena mēneša laikā no spēkā stāšanās brīža var tikt pārsūdzēts Administratīvā rajona tiesā, Valmieras tiesu nams – V.Baloža iela 13A, Valmiera, LV-4201.

Domes priekšsēdētājs

E.Avotiņš



SMILTENES NOVADA DOME

Reģ.Nr.90009067337, Dārza iela 3, Smiltene, Smiltenes novads, LV-4729
tālr.: 64774844, fakss: 64707583, e-pasts: dome@smiltene.lv

LĒMUMS

Smiltenē

2020.gada 27.maijā

Nr. 311
(protokols Nr.9, 12.§.)

Par zemes ierīcības projekta “Alejas”, Grundzāles pagastā, apstiprināšanu

Smiltenes novada dome izskata SIA “Zemesraksti” zemes ierīkotājas Elitas Zālītes 2020.gada 11.maija iesniegumu (reģ.Nr.1514) par zemes ierīcības projekta apstiprināšanu. Zemes ierīcības projekts izstrādāts Grundzāles pagasta nekustamā īpašuma “Alejas” zemes vienībai ar kadastra apzīmēju 94580100019 13.2 ha platībā. Zemes ierīcības projekta mērķis ir zemes vienību sadalīt četrās zemes vienībās.

Zemes ierīcības projektu elektroniski parakstījusi SIA “Zemesraksti” zemes ierīkotāja Elita Zālīte 2020.gada 11.maijā plkst.08:58:11 EEST.

Izvērtējot novada domes rīcībā esošo informāciju, ņemot vērā Smiltenes novada domes Finanšu un attīstības jautājumu pastāvīgās komitejas sēdes 2020.gada 19.maija atzinumu (protokols Nr.5), pamatojoties uz Zemes ierīcības likuma 19.pantu, Nekustamā īpašuma valsts kadastra likuma 9.panta pirmās daļas 1.punktu, Ministru kabineta 2012.gada 10.aprīļa noteikumu Nr.263 „Kadastra objekta reģistrācijas un kadastra datu aktualizācijas noteikumi” 47.punktu, atklāti balsojot ar 12 balsīm "Par" (Edgars Avotiņš, Aija Cunska, Aigars Dudelis, Ināra Grundāne, Vilnis Korulis, Kārlis Lapiņš, Kaspars Markss, Birute Mežale, Andis Rozītis, Jānis Sīklēns, Vairis Tralla, Ilze Vergina), "Pret" – nav, "Atturas" – nav, Smiltenes novada dome

NOLEMJ:

1. Apstiprināt zemes ierīcības projektu “Alejas”, Grundzāles pagasts, Smiltenes novads, zemes vienībai ar kadastra apzīmējumu 9458 010 0019.

2. Zemes vienību ar kadastra apzīmējumu 9458 010 0019 sadalīt četrās zemes vienībās:

2.1. zemes vienībai (projektā apzīmēta ar Nr.1), kadastra apzīmējums: 9458 010 0135, kas projektēta 1.7 ha platībā, saglabāt nosaukumu “Alejas”, Grundzāles pagasts, Smiltenes novads. Zemes vienībai 1.7 ha platībā noteikt nekustamā īpašuma lietošanas mērķi: zeme, uz kuras galvenā saimnieciskā darbība ir lauksaimniecība (kods 0101);

2.2. zemes vienībai (projektā apzīmēta ar Nr.2), kadastra apzīmējums: 9458 010 0136, kas projektēta 3.4 ha platībā saglabāt nosaukumu “Alejas”, Grundzāles pagasts, Smiltenes novads. Zemes vienībai 3.4 ha platībā noteikt nekustamā īpašuma lietošanas mērķi: zeme, uz kuras galvenā saimnieciskā darbība ir mežsaimniecība (kods 0201);

2.3. zemes vienībai (projektā apzīmēta ar Nr.3), kadastra apzīmējums: 9458 010 0137, kas projektēta 3.2 ha platībā piešķirt nosaukumu “Purvkalni”, Grundzāles pagasts, Smiltenes novads, jo paredzēts pievienot esošajam īpašumam “Purvkalni”. Zemes vienībai 3.2 ha platībā noteikt nekustamā īpašuma lietošanas mērķi: zeme, uz kuras galvenā saimnieciskā darbība ir lauksaimniecība (kods 0101);

2.4. zemes vienībai (projektā apzīmēta ar Nr.4), kadastra apzīmējums 9458 010 0138, kas projektēta 4.9 ha platībā piešķirt nosaukumu “Purvkalni”, Grundzāles pagasts, Smiltenes novads, jo paredzēts pievienot esošajam īpašumam “Purvkalni”. Zemes vienībai 4.9 ha platībā noteikt nekustamā īpašuma lietošanas mērķi: zeme, uz kuras galvenā saimnieciskā darbība ir lauksaimniecība (kods 0101).


3. Veicot kadastrālo uzmērīšanu, var tikt precizētas projektēto zemes vienību un apgrūtinājumu platības.

4. Zemes ierīcības projekts realizējams 4 (četrus) gadu laikā.

5. Lēmums stājas spēkā ar brīdi, kad to saņēmis pieteikuma iesniedzējs un saskaņā ar Administratīvā procesa likuma 76., 77. un 78.pantu viena mēneša laikā no spēkā stāšanās brīža var tikt pārsūdzēts Administratīvā rajona tiesā, Valmieras tiesu nams – V.Baloža iela 13A, Valmiera, LV-4201.

Domes priekšsēdētājs

E. Avotiņš



SMILTENES NOVADA DOME

Reģ.Nr.90009067337, Dārza iela 3, Smiltene, Smiltenes novads, LV-4729
tālr.: 64774844, fakss: 64707583, e-pasts: dome@smiltene.lv

LĒMUMS

Smiltenē

2020.gada 27.maijā

Nr. 312
(protokols Nr.9, 13.§.)

Par zemes ierīcības projekta Rīgas iela 14, Smiltenē, apstiprināšanu

Smiltenes novada dome izskata SIA "Zemesraksti" zemes ierīkotājas Elitas Zālītes 2020.gada 14.maija iesniegumu (reģ.Nr.1544) par zemes ierīcības projekta apstiprināšanu. Zemes ierīcības projekts izstrādāts Smiltenes pilsētas nekustamā īpašuma Rīgas iela 14 zemes vienībai ar kadastra apzīmējumu 94150070053 5.4467 ha platībā. Zemes ierīcības projekta mērķis ir zemes vienību sadalīt divās zemes vienībās.

Zemes ierīcības projektu elektroniski parakstījusi SIA "Zemesraksti" zemes ierīkotāja Elita Zālīte 2020.gada 13.maijā plkst.20:48:48 EEST.

Izvērtējot novada domes rīcībā esošo informāciju, ņemot vērā Smiltenes novada domes Finanšu un attīstības jautājumu pastāvīgās komitejas sēdes 2020.gada 19.maija atzinumu (protokols Nr.5), pamatojoties uz Zemes ierīcības likuma 19.pantu, Nekustamā īpašuma valsts kadastra likuma 9.panta pirmās daļas 1.punktu, Ministru kabineta 2012.gada 10.aprīļa noteikumu Nr.263 „Kadastra objekta reģistrācijas un kadastra datu aktualizācijas noteikumi” 47.punktu, atklāti balsojot ar 12 balsīm "Par" (Edgars Avotiņš, Aija Cunska, Aigars Dudelis, Ināra Grundāne, Vilnis Korulis, Kārlis Lapiņš, Kaspars Markss, Birute Mežale, Andis Rozītis, Jānis Sīklēns, Vairis Tralla, Ilze Vergina), "Pret" – nav, "Atturas" – nav, Smiltenes novada dome

NOLEMJ:

1. Apstiprināt zemes ierīcības projektu Rīgas iela 14, Smiltene, Smiltenes novads, zemes vienībai ar kadastra apzīmējumu 9415 007 0053.

2. Zemes vienību ar kadastra apzīmējumu 9415 007 0053 sadalīt divās zemes vienībās:

2.1. zemes vienībai (projektā apzīmēta ar Nr.1), kadastra apzīmējums: 9415 007 0061, kas projektēta 3.7569 ha platībā, saglabāt nosaukumu un adresi Rīgas iela 14, Smiltene, Smiltenes novads. Zemes vienībai 3.7569 ha platībā noteikt nekustamā īpašuma lietošanas mērķi: rūpnieciskās ražošanas uzņēmumu apbūve (kods 1001);

2.2. zemes vienībai (projektā apzīmēta ar Nr.2), kadastra apzīmējums: 9415 007 0062, kas projektēta 1.6898 ha platībā piešķirt nosaukumu Celtnieku iela 10A, Smiltene, Smiltenes novads. Zemes vienībai 1.6898 ha platībā noteikt nekustamā īpašuma lietošanas mērķi: zeme, uz kuras galvenā saimnieciskā darbība ir mežsaimniecība (kods 0201).


3. Veicot kadastrālo uzmērīšanu, var tikt precizētas projektēto zemes vienību un aprūtinājumu platības.

4. Zemes ierīcības projekts realizējams 4 (četrus) gadu laikā.

5. Lēmums stājas spēkā ar brīdi, kad to saņēmis pieteikuma iesniedzējs un saskaņā ar Administratīvā procesa likuma 76., 77. un 78.pantu viena mēneša laikā no spēkā stāšanās brīža var tikt pārsūdzēts Administratīvā rajona tiesā, Valmieras tiesu nams – V.Baloža iela 13A, Valmiera, LV-4201.

Domes priekšsēdētājs

E. Avotiņš



SMILTENES NOVADA DOME

Reģ.Nr.90009067337, Dārza iela 3, Smiltene, Smiltenes novads, LV-4729
tālr.: 64774844, fakss: 64707583, e-pasts: dome@smiltene.lv

LĒMUMS

Smiltēnē

2020.gada 27.maijā

Nr. 313
(protokols Nr.9, 14.§.)

Par zemes ierīcības projekta “Krekļi”, Blomes pagastā, apstiprināšanu

Smiltenes novada dome izskata SIA “Zemesraksti” zemes ierīkotājas Elitas Zālītes 2020.gada 14.maija iesniegumu (reģ.Nr.1543) par zemes ierīcības projekta apstiprināšanu. Zemes ierīcības projekts izstrādāts Blomes pagasta nekustamā īpašuma “Krekļi” zemes vienībai ar kadastra apzīmēju 94460050088 28.0 ha platībā. Zemes ierīcības projekta mērķis ir zemes vienību sadalīt četrās zemes vienībās.

Zemes ierīcības projektu elektroniski parakstījusi SIA “Zemesraksti” zemes ierīkotāja Elita Zālīte 2020.gada 13.maijā plkst.20:33:52 EEST.

Izvērtējot novada domes rīcībā esošo informāciju, ņemot vērā Smiltenes novada domes Finanšu un attīstības jautājumu pastāvīgās komitejas sēdes 2020.gada 19.maija atzinumu (protokols Nr.5), pamatojoties uz Zemes ierīcības likuma 19.pantu, Nekustamā īpašuma valsts kadastra likuma 9.panta pirmās daļas 1.punktu, Ministru kabineta 2012.gada 10.aprīļa noteikumu Nr.263 „Kadastra objekta reģistrācijas un kadastra datu aktualizācijas noteikumi” 47.punktu, atklāti balsojot ar 12 balsīm "Par" (Edgars Avotiņš, Aija Cunska, Aigars Dudelis, Ināra Grundāne, Vilnis Korulis, Kārlis Lapiņš, Kaspars Markss, Birute Mežale, Andis Rozītis, Jānis Sīklēns, Vairis Tralla, Ilze Vergina), "Pret" – nav, "Atturas" – nav, Smiltenes novada dome

NOLEMJ:

1. Apstiprināt zemes ierīcības projektu “Krekļi”, Blomes pagasts, Smiltenes novads, zemes vienībai ar kadastra apzīmējumu 9446 005 0088.

2. Zemes vienību ar kadastra apzīmējumu 9446 005 0088 sadala četrās zemes vienībās:

2.1. zemes vienībai (projektā apzīmēta ar Nr.1), kadastra apzīmējums 9446 005 0052, kas projektēta 2.2 ha platībā, saglabāt nosaukumu un adresi “Krekļi”, Blomes pagasts, Smiltenes novads. Zemes vienībai 2.2 ha platībā noteikt nekustamā īpašuma lietošanas mērķi: zeme, uz kuras galvenā saimnieciskā darbība ir lauksaimniecība (kods 0101);

2.2. zemes vienībai (projektā apzīmēta ar Nr.2), kadastra apzīmējums 9446 005 0085, kas projektēta 5.2 ha platībā saglabāt nosaukumu “Krekļi”, Blomes pagasts, Smiltenes novads. Zemes vienībai 5.2 ha platībā noteikt nekustamā īpašuma lietošanas mērķi: zeme, uz kuras galvenā saimnieciskā darbība ir mežsaimniecība (kods 0201);

2.3. zemes vienībai (projektā apzīmēta ar Nr.3), kadastra apzīmējums 9446 005 0112, kas projektēta 11.7 ha platībā piešķirt nosaukumu “Kalnāres”, Blomes pagasts, Smiltenes novads, jo paredzēts pievienot esošajam īpašumam “Kalnāres”. Zemes vienībai 11.7 ha platībā noteikt nekustamā īpašuma lietošanas mērķi: zeme, uz kuras galvenā saimnieciskā darbība ir lauksaimniecība (kods 0101);

2.4. zemes vienībai (projektā apzīmēta ar Nr.4), kadastra apzīmējums 9446 005 0113, kas projektēta 8.9 ha platībā piešķirt nosaukumu “Jaunkrekļi”, Blomes pagasts, Smiltenes novads. Zemes vienībai 8.9 ha platībā noteikt nekustamā īpašuma lietošanas mērķi: zeme, uz kuras galvenā saimnieciskā darbība ir lauksaimniecība (kods 0101).


3. Veicot kadastrālo uzmērīšanu, var tikt precizētas projektēto zemes vienību un apgrūtinājumu platības.

4. Zemes ierīcības projekts realizējams 4 (četrus) gadu laikā.

5. Lēmums stājas spēkā ar brīdi, kad to saņēmis pieteikuma iesniedzējs un saskaņā ar Administratīvā procesa likuma 76., 77. un 78.pantu viena mēneša laikā no spēkā stāšanās brīža var tikt pārsūdzēts Administratīvā rajona tiesā, Valmieras tiesu nams – V.Baloža iela 13A, Valmiera, LV-4201.

Domes priekšsēdētājs

E. Avotiņš



SMILTENES NOVADA DOME

Reģ.Nr.90009067337, Dārza iela 3, Smiltene, Smiltenes novads, LV-4729
tālr.: 64774844, fakss: 64707583, e-pasts: dome@smiltene.lv

LĒMUMS

Smiltenē

2020.gada 27.maijā

Nr. 314

(protokols Nr.9, 15.§.)

Par zemes ierīcības projekta “Kurpnieki”, Smiltenes pagastā, apstiprināšanu

Smiltenes novada dome izskata SIA “Zemesraksti” zemes ierīkotājas Elitas Zālītes 2020.gada 14.maija iesniegumu (reģ.Nr.1545) par zemes ierīcības projekta apstiprināšanu. Zemes ierīcības projekts izstrādāts Smiltenes pagasta nekustamā īpašuma “Kurpnieki” zemes vienībai ar kadastra apzīmēju 94800010022 22.9 ha platībā. Zemes ierīcības projekta mērķis ir zemes vienību sadalīt divās zemes vienībās.

Zemes ierīcības projektu elektroniski parakstījusi SIA “Zemesraksti” zemes ierīkotāja Elita Zālīte 2020.gada 14.maijā plkst.08:45:49 EEST.

Izvērtējot novada domes rīcībā esošo informāciju, ņemot vērā Smiltenes novada domes Finanšu un attīstības jautājumu pastāvīgās komitejas sēdes 2020.gada 19.maija atzinumu (protokols Nr.5), pamatojoties uz Zemes ierīcības likuma 19.pantu, Nekustamā īpašuma valsts kadastra likuma 9.panta pirmās daļas 1.punktu, Ministru kabineta 2012.gada 10.aprīļa noteikumu Nr.263 „Kadastra objekta reģistrācijas un kadastra datu aktualizācijas noteikumi” 47.punktu, atklāti balsojot ar 11 balsīm "Par" (Edgars Avotiņš, Aija Cunska, Aigars Dudelis, Ināra Grundāne, Vilnis Korulis, Kārlis Lapiņš, Kaspars Markss, Birute Mežale, Andis Rozītis, Jānis Sīklēns, Ilze Vergina), "Pret" – nav, "Atturas" – nav,

Smiltenes novada dome

NOLEMJ:

1. Apstiprināt zemes ierīcības projektu “Kurpnieki”, Smiltenes pagasts, Smiltenes novads, zemes vienībai ar kadastra apzīmējumu 9480 001 0022.

2. Zemes vienību ar kadastra apzīmējumu 9480 005 0042 sadala divās zemes vienībās:

2.1. zemes vienībai (projektā apzīmēta ar Nr.1), kadastra apzīmējums 9480 001 0103, kas projektēta 10.9 ha platībā, saglabāt nosaukumu “Kurpnieki”, Smiltenes pagasts, Smiltenes novads. Zemes vienībai 10.9 ha platībā noteikt nekustamā īpašuma lietošanas mērķi: zeme, uz kuras galvenā saimnieciskā darbība ir lauksaimniecība (kods 0101);

2.2. zemes vienībai (projektā apzīmēta ar Nr.2), kadastra apzīmējums 9480 001 0104, kas projektēta 2.1 ha platībā piešķirt nosaukumu “Kalna Vīķeles”, Smiltenes pagasts, Smiltenes novads, jo paredzēts pievienot esošajam īpašumam “Kalna Vīķeles”. Zemes vienībai 2.1 ha platībā noteikt nekustamā īpašuma lietošanas mērķi: zeme, uz kuras galvenā saimnieciskā darbība ir lauksaimniecība (kods 0101).

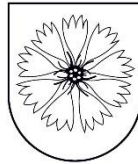
3. Veicot kadastrālo uzmērīšanu, var tikt precizētas projektēto zemes vienību un apgrūtinājumu platības.

4. Zemes ierīcības projekts realizējams 4 (četrus) gadu laikā.

5. Lēmums stājas spēkā ar brīdi, kad to saņēmis pieteikuma iesniedzējs un saskaņā ar Administratīvā procesa likuma 76., 77. un 78.pantu viena mēneša laikā no spēkā stāšanās brīža var tikt pārsūdzēts Administratīvā rajona tiesā, Valmieras tiesu nams – V.Baloža iela 13A, Valmiera, LV-4201.

Domes priekšsēdētājs

E. Avotiņš



SMILTENES NOVADA DOME

Reģ.Nr.90009067337, Dārza iela 3, Smiltene, Smiltenes novads, LV-4729
tālr.: 64774844, fakss: 64707583, e-pasts: dome@smiltene.lv

LĒMUMS

Smiltenē

2020.gada 27.maijā

Nr. 315

(protokols Nr.9, 16.§.)

Par zemes ierīcības projekta “Atvases”, Launkalnes pagastā, apstiprināšanu

Smiltenes novada dome izskata SIA “Zemesraksti” zemes ierīkotājas Elitas Zālītes 2020.gada 14.maija iesniegumu (reģ.Nr.1546) par zemes ierīcības projekta apstiprināšanu. Zemes ierīcības projekts izstrādāts Launkalnes pagasta nekustamā īpašuma “Atvases” zemes vienībai ar kadastra apzīmēju 94700020019 15.9 ha platībā. Zemes ierīcības projekta mērķis ir zemes vienību sadalīt divās zemes vienībās.

Zemes ierīcības projektu elektroniski parakstījusi SIA “Zemesraksti” zemes ierīkotāja Elita Zālīte 2020.gada 14.maijā plkst.09:11:51 EEST.

Izvērtējot novada domes rīcībā esošo informāciju, ņemot vērā Smiltenes novada domes Finanšu un attīstības jautājumu pastāvīgās komitejas sēdes 2020.gada 19.maija atzinumu (protokols Nr.5), pamatojoties uz Zemes ierīcības likuma 19.pantu, Nekustamā īpašuma valsts kadastra likuma 9.panta pirmās daļas 1.punktu, Ministru kabineta 2012.gada 10.aprīļa noteikumu Nr.263 „Kadastra objekta reģistrācijas un kadastra datu aktualizācijas noteikumi” 47.punktu, atklāti balsojot ar 12 balsīm "Par" (Edgars Avotiņš, Aija Cunska, Aigars Dudelis, Ināra Grundāne, Vilnis Korulis, Kārlis Lapiņš, Kaspars Markss, Birute Mežale, Andis Rozītis, Jānis Sīklēns, Vairis Tralla, Ilze Vergina), "Pret" – nav, "Atturas" – nav, Smiltenes novada dome

NOLEMJ:

1. Apstiprināt zemes ierīcības projektu “Atvases”, Launkalnes pagasts, Smiltenes novads, zemes vienībai ar kadastra apzīmējumu 9470 002 0019.
2. Zemes vienību ar kadastra apzīmējumu 9470 002 0019 sadalīt divās zemes vienībās:
 - 2.1. zemes vienībai (projektā apzīmēta ar Nr.1), kadastra apzīmējums: 9470 002 0099, kas projektēta 4.4 ha platībā, saglabāt nosaukumu “Atvases”, Launkalnes pagasts, Smiltenes novads. Zemes vienībai 4.4 ha platībā noteikt nekustamā īpašuma lietošanas mērķi: zeme, uz kuras galvenā saimnieciskā darbība ir lauksaimniecība (kods 0101);
 - 2.2. zemes vienībai (projektā apzīmēta ar Nr.2), kadastra apzīmējums: 9470 002 0103, kas projektēta 11.5 ha platībā piešķirt nosaukumu “Jaunatvases”, Launkalnes pagasts, Smiltenes novads. Zemes vienībai 11.5 ha platībā noteikt nekustamā īpašuma lietošanas mērķi: zeme, uz kuras galvenā saimnieciskā darbība ir lauksaimniecība (kods 0101).
3. Veicot kadastrālo uzmērīšanu, var tikt precizētas projektēto zemes vienību un apgrūtinājumu platības.
4. Zemes ierīcības projekts realizējams 4 (četrus) gadu laikā.
5. Lēmums stājas spēkā ar brīdi, kad to saņēmis pieteikuma iesniedzējs un saskaņā ar Administratīvā procesa likuma 76., 77. un 78.pantu viena mēneša laikā no spēkā stāšanās brīža var tikt pārsūdzēts Administratīvā rajona tiesā, Valmieras tiesu nams – V.Baloža iela 13A, Valmiera, LV-4201.

Domes priekšsēdētājs

E. Avotiņš