

LĒMUMS

Smiltēnē

2018. gada 28. novembrī

Nr. 626
(protokols Nr.14, 1.§.2.1.)

Par nekustamā īpašuma Kalna iela 6, Variņu pagastā sadalīšanu

Smiltenes novada dome izskata M.K., dzīvesvietas adrese, 2018.gada 7.novembra iesniegumu (reģ.Nr.3226) par nekustamā īpašuma Kalna iela 6, Variņu pagastā sadalīšanu. No īpašuma Kalna iela 6, kadastra numurs 9490 003 0309, vēlas atdalīt zemes vienību ar kadastra apzīmējumu 9490 003 0312 un mainīt nosaukumu uz "Strazduleja", Variņu pagasts, Smiltenes novads.


Izvērtējot novada domes rīcībā esošo informāciju, ņemot vērā Smiltenes novada domes Finanšu un attīstības jautājumu pastāvīgas komitejas 20.11.2018. sēdes Nr.11 atzinumu un pamatojoties Ministru kabineta 2012.gada 10.aprīļa noteikumu Nr.263 „Kadastra objekta reģistrācijas un kadastra datu aktualizācijas noteikumi” 47.punktu, atklāti balsojot ar 12 balsīm par (Gints Kukainis, Aigars Dudelis, Ināra Grundāne, Jānis Sīklēns, Birute Mežale, Vairis Tralla, Kaspars Markss, Zigeta Vīķele, Jānis Pērle, Ilze Vergina, Edgars Avotiņš, Aija Cunska), pret – nav, atturas – nav,
Smiltenes novada dome

NOLEMJ:

1. No Variņu pagasta nekustamā īpašuma Kalna iela 6, kadastra numurs 9490 003 0309, atdalīt zemes vienību ar kadastra apzīmējumu 9490 003 0312 4.8 ha platībā un mainīt nosaukumu no Kalna iela 6, Variņu pagasts uz "Strazduleja", Variņu pagasts, Smiltenes novads.
2. Lēmums saskaņā ar Administratīvā procesa likuma 76., 77. un 78.pantu viena mēneša laikā no spēkā stāšanās brīža var tikt pārsūdzēts Administratīvā rajona tiesā, Valmieras tiesu nams – V.Baloža iela 13A, Valmiera, LV-4201.

Domes priekšsēdētājs

G.Kukainis



SMILTENES NOVADA DOME

Reģ. Nr. 90009067337, Dārza iela 3, Smiltene, Smiltenes novads, LV-4729
tālr.: 64774844, fakss: 64707583, e-pasts: dome@smiltene.lv

LĒMUMS

Smiltenē

2018. gada 28.novembrī

Nr. 627
(protokols Nr.14, 1.§.2.2.)

Par nekustamā īpašuma “Vecvārniņas”, Launkalnes pagastā sadalīšanu

Smiltenes novada dome izskata G.Ā., dzīvesvietas adrese, 2018.gada 13.novembra iesniegumu (reģ.Nr.3241) par nekustamā īpašuma “Vecvārniņas”, Launkalnes pagastā sadalīšanu. No īpašuma “Vecvārniņas”, kadastra numurs 9470 006 0009, iesniedzējs vēlas atdalīt zemes vienību ar kadastra apzīmējumu 9470 006 0010 un mainīt nosaukumu uz “Grīšļi”, Launkalnes pagasts, Smiltenes novads.

Izvērtējot novada domes rīcībā esošo informāciju, ņemot vērā Smiltenes novada domes Finanšu un attīstības jautājumu pastāvīgas komitejas 20.11.2018. sēdes Nr.11 atzinumu un pamatojoties Ministru kabineta 2012.gada 10.aprīļa noteikumu Nr.263 „Kadastra objekta reģistrācijas un kadastra datu aktualizācijas noteikumi” 47.punktu, atklāti balsojot ar 12 balsīm par (Gints Kukainis, Aigars Dudelis, Ināra Grundāne, Jānis Sīklēns, Birute Mežale, Vairis Tralla, Kaspars Markss, Zigeta Vīķele, Jānis Pērle, Ilze Vergina, Edgars Avotiņš, Aija Cunska), pret – nav, atturas – nav,


Smiltenes novada dome

NOLEMJ:

1. No Launkalnes pagasta nekustamā īpašuma “Vecvārniņas”, kadastra numurs 9470 006 0009, atdalīt zemes vienību ar kadastra apzīmējumu 9470 006 0010 14.6 ha platībā un mainīt nosaukumu no “Vecvārniņas”, uz “Grīšļi”, Launkalnes pagasts, Smiltenes novads.
2. Lēmums saskaņā ar Administratīvā procesa likuma 76., 77. un 78.pantu viena mēneša laikā no spēkā stāšanās brīža var tikt pārsūdzēts Administratīvā rajona tiesā, Valmieras tiesu nams – V.Baloža iela 13A, Valmiera, LV-4201.

Domes priekšsēdētājs

G.Kukainis



SMILTENES NOVADA DOME

Reģ. Nr. 90009067337, Dārza iela 3, Smiltene, Smiltenes novads, LV-4729
tālr.: 64774844, fakss: 64707583, e-pasts: dome@smiltene.lv

LĒMUMS

Smiltenē

2018. gada 28.novembrī

Nr. 628
(protokols Nr.14, 1.§.2.3.)

Par nekustamā īpašuma Avotu iela 7, Grundzāles pagastā sadalīšanu

Smiltenes novada dome izskata A.P., dzīvesvietas adrese, 2018.gada 5.novembra iesniegumu (reģ.Nr.3173) par nekustamā īpašuma Avotu iela 7, Grundzāles pagastā sadalīšanu. No īpašuma Avotu iela 7, kadastra numurs 9458 008 0218, vēlas atdalīt zemes vienības ar kadastra apzīmējumu 9458 004 0004 un 9458 004 0005 un mainīt nosaukumu uz "Baloži", Grundzāles pagasts, Smiltenes novads, jo paredzēts pievienot esošajam īpašumam "Baloži".


Izvērtējot novada domes rīcībā esošo informāciju, ņemot vērā Smiltenes novada domes Finanšu un attīstības jautājumu pastāvīgas komitejas 20.11.2018. sēdes Nr.11 atzinumu un pamatojoties Ministru kabineta 2012.gada 10.aprīļa noteikumu Nr.263 „Kadastra objekta reģistrācijas un kadastra datu aktualizācijas noteikumi” 47.punktu, atklāti balsojot ar 12 balsīm par (Gints Kukainis, Aigars Dudelis, Ināra Grundāne, Jānis Sīklēns, Birute Mežale, Vairis Tralla, Kaspars Markss, Zigeta Vīķele, Jānis Pērle, Ilze Vergina, Edgars Avotiņš, Aija Cunska), pret – nav, atturas – nav,
Smiltenes novada dome

NOLEMJ:

1. No Grundzāles pagasta nekustamā īpašuma Avotu iela 7, kadastra numurs 9458 008 0218, atdalīt zemes vienības ar kadastra apzīmējumu 9458 004 0004 135.2 ha un 9458 004 0005 4.6 ha platībā un mainīt nosaukumu no Avotu iela 7, Grundzāles pagasts uz "Baloži", Grundzāles pagasts, Smiltenes novads.
2. Lēmums saskaņā ar Administratīvā procesa likuma 76., 77. un 78.pantu viena mēneša laikā no spēkā stāšanās brīža var tikt pārsūdzēts Administratīvā rajona tiesā, Valmieras tiesu nams – V.Baloža iela 13A, Valmiera, LV-4201.

Domes priekšsēdētājs

G.Kukainis



SMILTENES NOVADA DOME

Reģ. Nr. 90009067337, Dārza iela 3, Smiltene, Smiltenes novads, LV-4729
tālr.: 64774844, fakss: 64707583, e-pasts: dome@smiltene.lv

LĒMUMS Smiltēnē

2018. gada 28.novembrī

Nr. 629
(protokols Nr.14, 1.§.2.4.)

Par nekustamā īpašuma “Pūpolkalns”, Variņu pagastā sadalīšanu

Smiltenes novada dome izskata I.Ī., dzīvesvietas adrese, 2018.gada 1.novembra iesniegumu (reģ.Nr.3151) par nekustamā īpašuma “Pūpolkalns”, Variņu pagastā sadalīšanu. No īpašuma “Pūpolkalns”, kadastra numurs 9490 007 0015, vēlas atdalīt zemes vienību ar kadastra apzīmējumu 9490 007 0103 un mainīt nosaukumu uz “Oši”, Variņu pagasts, Smiltenes novads.

Izvērtējot novada domes rīcībā esošo informāciju un pamatojoties Ministru kabineta 2012.gada 10.aprīļa noteikumu Nr.263 „Kadastra objekta reģistrācijas un kadastra datu aktualizācijas noteikumi” 47.punktu, ņemot vērā Smiltenes novada domes Finanšu un attīstības jautājumu pastāvīgas komitejas 20.11.2018. sēdes Nr.11 atzinumu, atklāti balsojot ar 12 balsīm par (Gints Kukainis, Aigars Dudelis, Ināra Grundāne, Jānis Sīklēns, Birute Mežale, Vairis Tralla, Kaspars Markss, Zigeta Viķele, Jānis Pērle, Ilze Vergina, Edgars Avotiņš, Aija Cunska), pret – nav, atturas – nav, Smiltenes novada dome

NOLEMJ:

1. No Variņu pagasta nekustamā īpašuma “Pūpolkalns”, kadastra numurs 9490 007 0015, atdalīt zemes vienību ar kadastra apzīmējumu 9490 007 0103 17.31 ha platībā un mainīt nosaukumu no “Pūpolkalns”, uz “Oši”, Variņu pagasts, Smiltenes novads.
2. Lēmums saskaņā ar Administratīvā procesa likuma 76., 77. un 78.pantu viena mēneša laikā no spēkā stāšanās brīža var tikt pārsūdzēts Administratīvā rajona tiesā, Valmieras tiesu nams – V.Baloža iela 13A, Valmiera, LV-4201.

Domes priekšsēdētājs

G.Kukainis

