

SMILTENES NOVADA DOME

Reģ.Nr.90009067337, Dārza iela 3, Smiltene, Smiltenes novads, LV-4729
tālr.: 64774844, fakss: 64707583, e-pasts: dome@smiltene.lv

LĒMUMS Smiltenē

2020.gada 25.novembrī

Nr. 679
(protokols Nr.21, 30.§.)

Par zemes ierīcības projekta “Kalna Strautnieki”, Launkalnes pagastā, apstiprināšanu

Smiltenes novada dome izskata SIA “Latvijasmernieks.lv” zemes ierīkotājas Kristīnes Gulbes 2020.gada 30.oktobra iesniegumu (reģ.Nr.3398) par zemes ierīcības projekta apstiprināšanu. Zemes ierīcības projekts izstrādāts Launkalnes pagasta nekustamā īpašuma “Kalna Strautnieki” zemes vienībai ar kadastra apzīmējumu 94700020022 15.7 ha platībā. Zemes ierīcības projekta mērķis ir zemes vienību sadalīt divās zemes vienībās.

Zemes ierīcības projektu elektroniski parakstījusi SIA “Latvijasmernieks.lv” zemes ierīkotāja Kristīne Gulbe 2020.gada 30.oktobrī plkst.15:42:44 EET.

Izvērtējot novada domes rīcībā esošo informāciju, ņemot vērā Smiltenes novada domes Finanšu un attīstības jautājumu pastāvīgās komitejas sēdes 2020.gada 17.novembra atzinumu (protokols Nr.11), pamatojoties uz Zemes ierīcības likuma 19.pantu, Nekustamā īpašuma valsts kadastra likuma 9.panta pirmās daļas 1.punktu, Ministru kabineta 2012.gada 10.aprīļa noteikumu Nr.263 „Kadastra objekta reģistrācijas un kadastra datu aktualizācijas noteikumi” 47.punktu, balsojot ar 9 balsīm "Par" (Edgars Avotiņš, Aija Cunska, Aigars Dudelis, Vilnis Korulis, Birute Mežale, Andis Rozītis, Jānis Sīklēns, Vairis Tralla, Ilze Vergina), "Pret" – nav, "Atturas" – nav,

Smiltenes novada dome

NOLEMJ:

1. Apstiprināt zemes ierīcības projektu “Kalna Strautnieki”, Launkalnes pagasts, Smiltenes novads, zemes vienībai ar kadastra apzīmējumu 94700020022.

2. Zemes vienību ar kadastra apzīmējumu 94700020022 sadala divās zemes vienībās:

2.1. zemes vienībai (projektā apzīmēta ar Nr.1), kadastra apzīmējums 94700020108, kas projektēta 10.8 ha platībā, saglabāt nosaukumu “Kalna Strautnieki”, Launkalnes pagasts, Smiltenes novads. Zemes vienībai 10.8 ha platībā noteikt nekustamā īpašuma lietošanas mērķi: zeme, uz kuras galvenā saimnieciskā darbība ir lauksaimniecība (kods 0101);

2.2. zemes vienībai (projektā apzīmēta ar Nr.2), kadastra apzīmējums 94700020131, kas projektēta 4.9 ha platībā piešķirt nosaukumu “Strautmeži”, Launkalnes pagasts, Smiltenes novads. Zemes vienībai 4.9 ha platībā noteikt nekustamā īpašuma lietošanas mērķi: zeme, uz kuras galvenā saimnieciskā darbība ir mežsaimniecība (kods 0201).


3. Veicot kadastrālo uzmērīšanu, var tikt precizētas projektēto zemes vienību un apgrūtinājumu platības.

4. Zemes ierīcības projekts realizējams 4 (četrus) gadu laikā.

5. Lēmums stājas spēkā ar brīdi, kad to saņēmis pieteikuma iesniedzējs un saskaņā ar Administratīvā procesa likuma 76., 77. un 78.pantu viena mēneša laikā no spēkā stāšanās brīža var tikt pārsūdzēts Administratīvā rajona tiesā, Valmieras tiesu nams – V.Baloža iela 13A, Valmiera, LV-4201.

Domes priekšsēdētājs

E.Avotiņš



SMILTENES NOVADA DOME

Reģ.Nr.90009067337, Dārza iela 3, Smiltene, Smiltenes novads, LV-4729
tāl.: 64774844, fakss: 64707583, e-pasts: dome@smiltene.lv

LĒMUMS

Smiltenē

2020.gada 25.novembrī

Nr. 680
(protokols Nr.21, 31.§.)

Par zemes ierīcības projekta “Kalna Ignāši”, Smiltenes pagastā, apstiprināšanu

Smiltenes novada dome izskata SIA “Zemesraksti” zemes ierīkotājas Žanetes Leimanes 2020.gada 11.novembra iesniegumu (reģ.Nr.3582) par zemes ierīcības projekta apstiprināšanu. Zemes ierīcības projekts izstrādāts Smiltenes pagasta nekustamā īpašuma “Kalna Ignāši” zemes vienībai ar kadastra apzīmējumu 94800040071 16.1 ha platībā. Zemes ierīcības projekta mērķis ir zemes vienību sadalīt divās zemes vienībās.

Zemes ierīcības projektu elektroniski parakstījusi SIA “Zemesraksti” zemes ierīkotāja Žanete Leimane 2020.gada 11.novembrī plkst.18:19:14 EET.

Izvērtējot novada domes rīcībā esošo informāciju, ņemot vērā Smiltenes novada domes Finanšu un attīstības jautājumu pastāvīgās komitejas sēdes 2020.gada 17.novembra atzinumu (protokols Nr.11), pamatojoties uz Zemes ierīcības likuma 19.pantu, Nekustamā īpašuma valsts kadastra likuma 9.panta pirmās daļas 1.punktu, Ministru kabineta 2012.gada 10.aprīļa noteikumu Nr.263 „Kadastra objekta reģistrācijas un kadastra datu aktualizācijas noteikumi” 47.punktu, atklāti balsojot ar 9 balsīm "Par" (Edgars Avotiņš, Aija Cunska, Aigars Dudelis, Vilnis Korulis, Birute Mežale, Andis Rozītis, Jānis Sīklēns, Vairis Tralla, Ilze Vergina), "Pret" – nav, "Atturas" – nav, Smiltenes novada dome

NOLEMJ:

1. Apstiprināt zemes ierīcības projektu “Kalna Ignāši”, Smiltenes pagasts, Smiltenes novads, zemes vienībai ar kadastra apzīmējumu 94800040071.

2. Zemes vienību ar kadastra apzīmējumu 94800040071 sadala divās zemes vienībās:

2.1. zemes vienībai (projektā apzīmēta ar Nr.1), kadastra apzīmējums 94800040131, kas projektēta 9.7 ha platībā, saglabāt nosaukumu “Kalna Ignāši”, Smiltenes pagasts, Smiltenes novads. Zemes vienībai 9.7 ha platībā noteikt nekustamā īpašuma lietošanas mērķi: zeme, uz kuras galvenā saimnieciskā darbība ir lauksaimniecība (kods 0101);

2.2. zemes vienībai (projektā apzīmēta ar Nr.2), kadastra apzīmējums 94800040132, kas projektēta 6.4 ha platībā piešķirt nosaukumu “Meža Ignāši”, Smiltenes pagasts, Smiltenes novads. Zemes vienībai 6.4 ha platībā noteikt nekustamā īpašuma lietošanas mērķi: zeme, uz kuras galvenā saimnieciskā darbība ir mežsaimniecība (kods 0201).


3. Veicot kadastrālo uzmērīšanu, var tikt precizētas projektēto zemes vienību un apgrūtinājumu platības.

4. Zemes ierīcības projekts realizējams 4 (četrus) gadu laikā.

5. Lēmums stājas spēkā ar brīdi, kad to saņēmis pieteikuma iesniedzējs un saskaņā ar Administratīvā procesa likuma 76., 77. un 78.pantu viena mēneša laikā no spēkā stāšanās brīža var tikt pārsūdzēts Administratīvā rajona tiesā, Valmieras tiesu nams – V.Baloža iela 13A, Valmiera, LV-4201.

Domes priekšsēdētājs

E.Avotiņš



SMILTENES NOVADA DOME

Reģ.Nr.90009067337, Dārza iela 3, Smiltene, Smiltenes novads, LV-4729
tāl.: 64774844, fakss: 64707583, e-pasts: dome@smiltene.lv

LĒMUMS

Smiltenē

2020.gada 25.novembrī

Nr. 681
(protokols Nr.21, 32.§.)

Par zemes ierīcības projekta “Mežpapāni”, Launkalnes pagastā, apstiprināšanu

Smiltenes novada dome izskata SIA “Topometrs” zemes ierīkotājas Vitas Važas 2020.gada 12.novembra iesniegumu (reģ.Nr.3577) par zemes ierīcības projekta apstiprināšanu. Zemes ierīcības projekts izstrādāts Launkalnes pagasta nekustamā īpašuma “Mežpapāni” zemes vienībai ar kadastra apzīmējumu 94700130001 98.5 ha platībā. Zemes ierīcības projekta mērķis ir zemes vienību sadalīt divās zemes vienībās.

Zemes ierīcības projektu elektroniski parakstījusi SIA “Topometrs” zemes ierīkotāja Vīta Važa 2020.gada 12.novembrī plkst.10:23:08 EET.

Izvērtējot novada domes rīcībā esošo informāciju, ņemot vērā Smiltenes novada domes Finanšu un attīstības jautājumu pastāvīgās komitejas sēdes 2020.gada 17.novembra atzinumu (protokols Nr.11), pamatojoties uz Zemes ierīcības likuma 19.pantu, Nekustamā īpašuma valsts kadastra likuma 9.panta pirmās daļas 1.punktu, Ministru kabineta 2012.gada 10.aprīļa noteikumu Nr.263 „Kadastra objekta reģistrācijas un kadastra datu aktualizācijas noteikumi” 47.punktu, atklāti balsojot ar 9 balsīm "Par" (Edgars Avotiņš, Aija Cunska, Aigars Dudelis, Vilnis Korulis, Birute Mežale, Andis Rozītis, Jānis Sīklēns, Vairis Tralla, Ilze Vergina), "Pret" – nav, "Atturas" – nav, Smiltenes novada dome

NOLEMJ:

1. Apstiprināt zemes ierīcības projektu “Mežpapāni”, Launkalnes pagasts, Smiltenes novads, zemes vienībai ar kadastra apzīmējumu 94700130001.

2. Zemes vienību ar kadastra apzīmējumu 94700130001 sadala divās zemes vienībās:

2.1. zemes vienībai (projektā apzīmēta ar Nr.1), kadastra apzīmējums 94700130096, kas projektēta 44.2 ha platībā, saglabāt nosaukumu “Mežpapāni”, Launkalnes pagasts, Smiltenes novads. Zemes vienībai 44.2 ha platībā noteikt nekustamā īpašuma lietošanas mērķi: zeme, uz kuras galvenā saimnieciskā darbība ir lauksaimniecība (kods 0101);

2.2. zemes vienībai (projektā apzīmēta ar Nr.2), kadastra apzīmējums 94700130097, kas projektēta 54.3 ha platībā piešķirt nosaukumu “Lielmežpapāni”, Launkalnes pagasts, Smiltenes novads. Zemes vienībai 54.3 ha platībā noteikt nekustamā īpašuma lietošanas mērķi: zeme, uz kuras galvenā saimnieciskā darbība ir lauksaimniecība (kods 0101).


3. Veicot kadastrālo uzmērīšanu, var tikt precizētas projektēto zemes vienību un apgrūtinājumu platības.

4. Zemes ierīcības projekts realizējams 4 (četrus) gadu laikā.

5. Lēmums stājas spēkā ar brīdi, kad to saņēmis pieteikuma iesniedzējs un saskaņā ar Administratīvā procesa likuma 76., 77. un 78.pantu viena mēneša laikā no spēkā stāšanās brīža var tikt pārsūdzēts Administratīvā rajona tiesā, Valmieras tiesu nams – V.Baloža iela 13A, Valmiera, LV-4201.

Domes priekšsēdētājs

E.Avotiņš



SMILTENES NOVADA DOME

Reģ.Nr.90009067337, Dārza iela 3, Smiltene, Smiltenes novads, LV-4729
tāl.: 64774844, fakss: 64707583, e-pasts: dome@smiltene.lv

LĒMUMS Smiltenē

2020.gada 25.novembrī

Nr. 682
(protokols Nr.21, 33.§.)

Par zemes ierīcības projekta “Kalna Sēnaļi”, Smiltenes pagastā, apstiprināšanu

Smiltenes novada dome izskata SIA “Zemesraksti” zemes ierīkotājas Elitas Zālītes 2020.gada 23.novembra iesniegumu (reģ.Nr.3679) par zemes ierīcības projekta apstiprināšanu. Zemes ierīcības projekts izstrādāts Smiltenes pagasta nekustamā īpašuma “Kalna Sēnaļi” zemes vienībai ar kadastra apzīmēju 94800060058 15.15 ha platībā. Zemes ierīcības projekta mērķis ir zemes vienību sadalīt divās zemes vienībās.

Zemes ierīcības projektu elektroniski parakstījusi SIA “Zemesraksti” zemes ierīkotāja Elita Zālīte 2020.gada 23.novembrī plkst.09:56:52 EET.

Izvērtējot novada domes rīcībā esošo informāciju, pamatojoties uz Zemes ierīcības likuma 19.pantu, Nekustamā īpašuma valsts kadastra likuma 9.panta pirmās daļas 1.punktu, Ministru kabineta 2012.gada 10.aprīļa noteikumu Nr.263 „Kadastra objekta reģistrācijas un kadastra datu aktualizācijas noteikumi” 47.punktu, atklāti balsojot ar 9 balsīm "Par" (Edgars Avotiņš, Aija Cunska, Aigars Dudelis, Vilnis Korulis, Birute Mežale, Andis Rozītis, Jānis Sīklēns, Vairis Tralla, Ilze Vergina), "Pret" – nav, "Atturas" – nav,
Smiltenes novada dome

NOLEMJ:

1. Apstiprināt zemes ierīcības projektu “Kalna Sēnaļi”, Smiltenes pagasts, Smiltenes novads, zemes vienībai ar kadastra apzīmējumu 94800060058.

2. Zemes vienību ar kadastra apzīmējumu 94800060058 sadala divās zemes vienībās:

2.1. zemes vienībai (projektā apzīmēta ar Nr.1), kadastra apzīmējums 94800060276, kas projektēta 7.95 ha platībā, saglabāt nosaukumu “Kalna Sēnaļi”, Smiltenes pagasts, Smiltenes novads. Zemes vienībai 7.95 ha platībā noteikt nekustamā īpašuma lietošanas mērķi: zeme, uz kuras galvenā saimnieciskā darbība ir mežsaimniecība (kods 0201).

2.2. zemes vienībai (projektā apzīmēta ar Nr.2), kadastra apzīmējums 94800060277, kas projektēta 7.2 ha platībā piešķirt nosaukumu “Mazie Sēnaļi”, Smiltenes pagasts, Smiltenes novads. Zemes vienībai 7.2 ha platībā noteikt nekustamā īpašuma lietošanas mērķi: zeme, uz kuras galvenā saimnieciskā darbība ir lauksaimniecība (kods 0101).

3. Veicot kadastrālo uzmērīšanu, var tikt precizētas projektēto zemes vienību un apgrūtinājumu platības.

4. Zemes ierīcības projekts realizējams 4 (četrus) gadu laikā.

5. Lēmums stājas spēkā ar brīdi, kad to saņēmis pieteikuma iesniedzējs un saskaņā ar Administratīvā procesa likuma 76., 77. un 78.pantu viena mēneša laikā no spēkā stāšanās brīža var tikt pārsūdzēts Administratīvā rajona tiesā, Valmieras tiesu nams – V.Baloža iela 13A, Valmiera, LV-4201.

Domes priekšsēdētājs

E.Avotiņš