

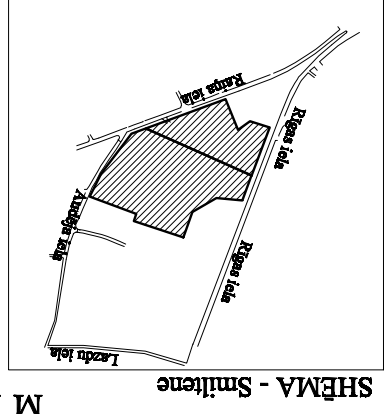
PLĀNOTĀ (ATĻAUTĀ)



M 1:1000

IZMANTOŠANA

- APZīmējumi:**
- topogrāfijas pamatne
 - Labiekārtojuma koplietošanas teritorijas
 - Labiekārtojuma teritorijas īpašumā
 - Mazstāvu dzīvojamās apbūves teritorijas
 - Daudzstāvu dzīvojamās apbūves teritorijas
 - Objektu apbūves teritorijas
 - Darījumu un sabiedrisko objektu apbūves teritorijas
 - Savrupmāju apbūves teritorijas
 - pilnsto ēku izveidojuma priekšlikums
 - pilnsto būvnu rotājū laukumu izveidojuma priekšlikums
 - veloceliņš/ gājēju ceļš
 - dzelzceļlīnijas robežs
 - secta robežs
 - sectas robežs
 - sectas robežs
 - sectas robežs
 - būvvalde
 - apbūves līnija
 - apbūves līnija
 - esoties īpašumu teritoriju robežs
 - robēžs
 - jauno robežu daļiņums
 - plānots, kas jāpārveido esošām ielām
 - detalplānojuma plānotie tehniskie ierobežojumi
 - ja iespējams, saglabājama koki
 - Hlikvidējama koki
 - plānotie īpašumu adresācijas
 - ielu nosaukumi
 - jaunveidojamu gabalu platība/ platība, kas tiek plevietota ielām



PLĀNOTĀS (ATĻAUTĀS) IZMANTOŠANĀS PLĀNB ņephibācija

IZMANTOŠANA	TERITORIA	IZMANTOŠANĀS	TERITORIA	IZMANTOŠANĀS	TERITORIA
LABIEKĀRTOJUMA TERITORIA	LABIEKĀRTOJUMA TERITORIA	LABIEKĀRTOJUMA TERITORIA	LABIEKĀRTOJUMA TERITORIA	LABIEKĀRTOJUMA TERITORIA	LABIEKĀRTOJUMA TERITORIA
PAŠĀDU TERITORIA	DAUDZSTĀVU DZĪVOJAMĀS APBŪVES TERITORIA	MAZSTĀVU DZĪVOJAMĀS APBŪVES TERITORIA	DARĪJUMU UN SABIEDRISKO OBJEKTU APBŪVES TERITORIA	SAVRUPMĀJU APBŪVES TERITORIA	PAŠĀDU TERITORIA

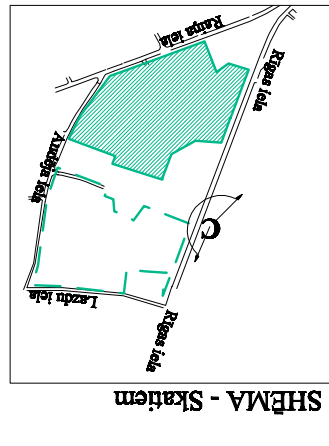
Kods	Adresācija	Plaukuma laukums (m²)	Apbūves līnija	Robežs	Īpašuma numurs	Ierobežojumi	Teritorijas nosaukums	Plaukuma numurs
1	Pļavas iela 1	6008	2911	2911	-	-	PAŠĀDU TERITORIA	2972
2	Pļavas iela 2	5020	2403 - 3604	-	-	-	SAVRUPMĀJU APBŪVES TERITORIA	2972
3	Pļavas iela 3	6008	2403 - 3604	-	-	-	SAVRUPMĀJU APBŪVES TERITORIA	2972
4	Pļavas iela 4	5366	2146 - 3220	-	-	-	SAVRUPMĀJU APBŪVES TERITORIA	2972
5	Pļavas iela 5	-	1164 - 1745	-	-	-	SAVRUPMĀJU APBŪVES TERITORIA	2972
6	Rīgas iela 11	5688	1706 - 3412	-	-	-	SAVRUPMĀJU APBŪVES TERITORIA	2972
7	Limbazu iela 20	1281	-	-	-	-	SAVRUPMĀJU APBŪVES TERITORIA	2972
8	Limbazu iela 22	935	-	-	-	-	SAVRUPMĀJU APBŪVES TERITORIA	2972
9	Raņa iela 38	956	-	-	-	-	SAVRUPMĀJU APBŪVES TERITORIA	2972
10	Limbazu iela	-	-	-	-	-	SAVRUPMĀJU APBŪVES TERITORIA	2972
11	Audēju iela	-	-	-	-	-	SAVRUPMĀJU APBŪVES TERITORIA	2972
12	Lasdu iela 9	451	-	-	-	-	SAVRUPMĀJU APBŪVES TERITORIA	2972
13	Lāzdu iela	883	-	-	-	-	SAVRUPMĀJU APBŪVES TERITORIA	2972

Koki un krūmi, kas planojot likvidējami, saskatot ar Smiltēnes nepieciešams skatu projektā un būvprojektā.
Mazstāvu apbūves māju, izbūvējamais sākuma projekts un reprezentatīvs, precīzēts saskatot ar Smiltēnes nepieciešams skatu projektā un būvprojektā.



Darījumu ēkas, izbūvējamā ceļi un izveidojums ir reprezentatīvs, precīzēts nepieciešams skatu projektā un būvprojektā.

Koki un krūmi, kurus planojot nepieciešams saglabāt, pie projekta realizācijas saskaņot, koku un krūmu likvidēšanu vai saglabāšanu, ar Smiltēnes pilsētas arhitekti.

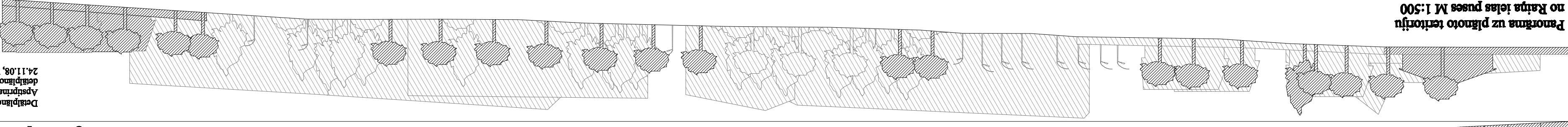


Panorāma uz esošo teritoriju no Audēju ielas punktā B

Panorāma uz esošo teritoriju no Raņa ielas punktā A

Panorāma uz esošo teritoriju no Rīgas ielas punkta C (skatīt shēmu)

Panorāma uz plānoto teritoriju no Raņa ielas pusēs M 1:500



Panorāma uz plānoto teritoriju no Rīgas ielas pusēs M 1:500

DETĀLPLĀNOJUMA

LKS - 92 koordinātu sistēma	Baltijas augstumu sistēma	Līnija pēc dat./Līnija pēc graf. d.	Mēroga	Aritms	Parāsts	V. Uzverts	Datums	20/4	9	1:1000
<p>plānots (atlauts) izmantošana Smiltēnes pilsēta 20 un Rīgas iela 11"</p>										
<p>Arhitekti: Smiltēnes pilsētas dome</p>										
<p>Plānots: Smiltēnes pilsētas dome</p>										
<p>Plānots: Smiltēnes pilsētas dome</p>										
<p>Plānots: Smiltēnes pilsētas dome</p>										
<p>Plānots: Smiltēnes pilsētas dome</p>										
<p>Plānots: Smiltēnes pilsētas dome</p>										
<p>Plānots: Smiltēnes pilsētas dome</p>										

PIZĪMĒS:
1. LKS - 92 koordinātu sistēma
2. 1977. gada Baltijas augstumu sistēma
3. Panorāmas mēroga precizitāte 1:500.