Pārskats par teritorijas plānojuma 2014.-2025.gadam izstrādi

PILNVEIDOTĀ REDAKCIJA

V sējums
Apes novada pašvaldība

2014.

SATURS

1. APES NOVADA DOMES LĒMUMI UN PROTOKOLI		**5**
1.1.	**Apes novada domes 23.09.2010. lēmums Nr.279 „Par Apes novada teritorijas plānojuma izstrādes uzsākšanu" (protokols Nr.15, 8.p.) un pielikumi.**	5
1.2.	**Apes novada domes 24.02.2011. lēmums Nr.45 „Par grozījumiem Apes novada domes 23.09.2010. lēmumā Nr.279 „Par Apes novada teritorijas plānojuma izstrādes uzsākšanu"" un pielikumi.**	9
1.3.	**Apes novada domes 02.03.2011. vēstule Nr. A/3-12.3.1./169 „Par nosacījumiem Apes novada domes teritorijas plānojuma izstrādei".**	12
1.4.	**Apes novada domes 24.10.2013. lēmums Nr.342 „Par grozījumiem Apes novada domes 23.09.2010. lēmumā Nr.279 „Par Apes novada teritorijas plānojuma izstrādes uzsākšanu"" un pielikums.**	13
1.5.	**Apes novada domes lēmums 28.11.2013., Nr.369 (sēdes protokols20,19.p) Par Apes novada teritorijas plānojuma 2014.-2025.gadam 1 redakcijas publiskās apspriešanas uzsākšanu.**	15
1.6.	**Apes novada domes lēmums 28.11.2013., Nr.370 (sēdes protokols 20,20.p) Par Apes novada teritorijas plānojuma 2014.-2025.gadam un Apes novada attīstības programmas 2014.-2020.gadam Vides pārskata 1 redakcijas publiskās apspriešanas uzsākšanu.**	16
1.7.	**Apes novada domes lēmums 27.02.2014., Nr.38 (sēdes protokols 4,19.p) Par Apes novada teritorijas plānojuma 2014.-2025.gadam pilnveidotās redakcijas izstrādi**	17
1.8.	**Apes novada domes lēmums 27.02.2014., Nr.37 (sēdes protokols 4,18.p) Par vides pārskata (Teritorijas plānojumam 2014.-2025.gadam un Attīstības programmai 2014.-2020.gadam) galīgās redakcijas projekta nodošanu atzinumu saņemšanai**	18
2. PUBLIKĀCIJAS PRESĒ		19
2.1.	**Publikācija laikrakstā „Latvijas Vēstnesis" laidienā Nr.161 (12.10.2010.)**	19

2.2. Publikācija laikrakstā „Malienas Ziņas"	20
2.3. Publikācija laikrakstā „Apes novada ziņas"	21
2.4. Publikācija Apes novada mājaslapā www.ape.lv	22
2.5. Publikācija Apes novada mājaslapā www.apesnovads.lv	24
2.6. Publikācija laikrakstā „Malienas Ziņas"	26
2.7. Publikācija laikrakstā „Apes novada ziņas"	27
2.8. Publikācija laikrakstā „Apes novada ziņas"	28
2.9. Publikācija Apes novada mājaslapā www.apesnovads.lv – Ziņojums par 1.redakcijas publiskās apspriešanas kopsavilkumu	29
3. INSTITŪCIJU UN KAIMIŅU PAŠVALDĪBU SNIEGTĀ INFORMĀCIJA	30
3.1. Institūciju un kaimiņu pašvaldību nosacījumi	30
3.2. Institūciju un kaimiņu pašvaldību atzinumi par 1 redakciju	80
4. ZIŅOJUMI	105
4.1. Ziņojums par institūciju un kaimiņu pašvaldību nosacījumu ievērošanu	105
4.2. Ziņojums par institūciju un kaimiņu pašvaldību 1 redakcijas atzinumu ievērošanu	131
4.3. Ziņojums par iedzīvotāju iesniegumiem	139
4.4. Ziņojums par 1 redakcijas publiskās apspriešanas kopsavilkumu	158
5. CITA INFORMĀCIJA	179
5.1. Vēstule Vides aizsardzības un reģionālās attīstības ministrijai (02.03.2011., Nr. A/3-12.31/172).	179
5.2. Apes novada domes vēstule Vides pārraudzības valsts biroja Stratēģiskās ietekmes uz vidi novērtējuma daļai (07.09.2012., Nr. A/3 – 12.3/527).	181

5.3. Vides pārraudzības valsts biroja vēstule „Par stratēģiskās ietekmes uz vidi novērtējumu" (14.09.2012., Nr. 7-02/1185).	182
5.4. Vides pārraudzības valsts biroja lēmums „Par stratēģiskās ietekmes uz vidi novērtējuma procedūras piemērošanu" (14.09.2012., Lēmums Nr. 76).	183
5.5. Dabas aizsardzības pārvaldes atzinums par Vides pārskata 1.redakcijas projektu (03.01.2014., Nr. 4.8/2/2014-N-E)	187
5.6. Valsts vides dienesta, Madonas reģionālās vides pārvaldes atzinums par Vides pārskata 1 redakcijas projektu (07.01.2014., Nr. 6.5-8/21)	188
5.7. Veselības inspekcijas atzinums par Vides pārskata 1 redakcijas projektu (08.01.2014. Nr. 12-15/26367/26370/34)	190
5.8. Vides pārraudzības valsts biroja atzinums (27.03.2014., Elektroniski parakstīts dokuments)	192

1. APES NOVADA DOMES LĒMUMI UN PROTOKOLI

1.1. Apes novada domes 23.09.2010. lēmums Nr.279 „Par Apes novada teritorijas plānojuma izstrādes uzsākšanu" (protokols Nr.15, 8.p.) un pielikumi.

NORAKSTS
konsolidēts

LATVIJAS REPUBLIKA
APES NOVADA DOME

Reģ. LV 90000035872 , Stacijas ielā 2, Apē, Apes novadā , LV-4337,
tel / fakss 643 07220, e-pasts: administracija@ape.lv

Apē

APES NOVADA DOMES
LĒMUMS Nr. 279

2010.gada 23.septembrī sēdes protokols Nr. 15, 8. p.

Par Apes novada teritorijas plānojuma izstrādes uzsākšanu

Grozījumi: Apes novada domes 24.02.2011. lēmums Nr.45 (prot. Nr.4, 10.p.) „Par grozījumiem Apes novada domes 23.09.2010. lēmumā Nr.279 „Par Apes novada teritorijas plānojuma izstrādes uzsākšanu"

Pamatojoties uz likuma "Par pašvaldībām" 14.panta otrās daļas 1.punktu, Attīstības plānošanas sistēmas likuma 6.panta ceturto daļu, Reģionālās attīstības likuma 6.panta pirmās daļas 4.punktu un Ministru kabineta 25.08.2009. noteikumu Nr. 970 „Sabiedrības līdzdalības kārtība attīstības plānošanas procesā" 6.punktu, 06.10.2009. MK noteikumu Nr.1148 „Vietējās pašvaldības teritorijas plānošanas noteikumi" 32., 33., 34.punktu",
(Ar grozījumiem, kas izdarīti ar Apes novada domes 24.02.2011. lēmumu Nr.45 (prot. Nr.4, 10.p.))

1. Uzsākt Apes novada teritorijas plānojuma izstrādi.
2. Nozīmēt Juriju RONIMOISU par atbildīgo par Apes novada teritorijas plānojuma izstrādi.
3. Izveidot Apes novada teritorijas plānojuma izstrādes vadības grupu šādā sastāvā:
   3.1. Astrīda HARJU – Apes novada domes priekšsēdētāja, vadības grupas vadītāja;
   3.2. Jānis ANTONS – Vidzemes plānošanas reģiona plānošanas eksperts;
   3.3. Ārija CEĻMILLERE - Apes novada domes priekšsēdētājas vietniece;
   3.4. Viesturs DANDENS - Apes novada domes priekšsēdētājas vietnieks;
   3.5. Jānis LIBERTS - Apes novada domes priekšsēdētājas vietnieks;
   3.6. Inese MUCENIECE - Apes novada domes projektu vadītāja;
   3.7. Daiga BOJĀRE - Apes novada domes projektu vadītāja;
   3.8. Airida PUKA - Apes novada domes projektu vadītāja;
   3.9. Ritma KĀRKLIŅA - Apes novada lauksaimniecības konsultante;
   3.10. Jurijs RONIMOISS - Apes novada domes administrācijas vadītājs;
   3.11. Santa HARJO-OZOLIŅA - Apes novada domes projektu vadītāja.
   (Ar grozījumiem, kas izdarīti ar Apes novada domes 24.02.2011. lēmumu Nr.45 (prot. Nr.4, 10.p.))
4. Apstiprināt darba uzdevumu Apes novada teritorijas plānojuma izstrādei (pielikums Nr.1).
5. Apstiprināt Apes novada teritorijas plānojuma izstrādes laika grafiku (pielikums Nr. 2).
6. Noteikt institūcijas, no kurā jāpieprasa nosacījumi vai informācija (pielikums Nr.3).
7. Lēmumu par Apes novada teritorijas plānojuma izstrādes uzsākšanu publicēt pašvaldības mājas lapā www.ape.lv un laikrakstos „Latvijas Vēstnesis", „Malienas Ziņas" un „Apes Novada Ziņas".
(Ar grozījumiem, kas izdarīti ar Apes novada domes 24.02.2011. lēmumu Nr.45 (prot. Nr.4, 10.p.))
8. Finansējumu paredzēt Apes novada pašvaldības budžetā, kā arī iesniegt projekta iesniegumu ES struktūrfondu līdzekļu piesaistei.
9. Lēmumu par Apes novada pašvaldības teritorijas plānojuma izstrādes uzsākšanu divu nedēļu laikā nosūtīt Vides aizsardzības un reģionālās attīstības ministrijai.
   (Ar grozījumiem, kas izdarīti ar Apes novada domes 24.02.2011. lēmumu Nr.45 (prot. Nr.4, 10.p.))

Domes priekšsēdētāja (personiskais paraksts) Astrīda HARJU
(Zīmogs)

NORAKSTS PAREIZS
Apes novada domes sekretāre Iveta INDRIKSONE
Apē 28.02.2011.

Pielikums Nr. 1
Apes novada domes 23.09.2010.
lēmumam Nr. 279 (prot.Nr.15, 8.p.)

DARBA UZDEVUMS
Apes novada teritorijas plānojuma izstrādei

1. Pamatojums:
   1.1. Likuma „Par pašvaldībām" 14. panta otrās daļas 1. punkts;
   1.2. Attīstības plānošanas sistēmas likuma 6.panta ceturtā daļa;
   1.3. Reģionālās attīstības likuma 6.panta pirmās daļas 7.punkts;
   1.4. Ministru kabineta 25.08.2009. noteikumi Nr. 1148 „Vietējās pašvaldības teritorijas plānošanas noteikumi"
   1.5. Ministru kabineta 25.08.2009. noteikumi Nr. 970 „Sabiedrības līdzdalības kārtība attīstības plānošanas procesā".
2. Teritorijas plānojuma izstrādes gaitā pēc nepieciešamības tiek veidotas nozaru darba grupas un pieaicināti speciālisti un eksperti.
3. Par lēmuma izpildi atbild Apes novada domes Attīstības un plānošanas nodaļa.
4. Apes novada teritorijas plānojums ir ilgtermiņa plānošanas dokuments (līdz 12 gadiem).
5. Apes novada teritorijas plānojuma izstrādes mērķis ir radīt tiesisku bāzi novada ilgtspējīgai attīstībai, sekmēt daudzveidīgu tautsaimniecisko attīstību, noteikt novada attīstības prioritāros attīstības virzienus un izstrādāt rīcības plānus to sasniegšanai, tā radot veselīgu un labvēlīgu darba un dzīves vidi visiem Apes novada iedzīvotājiem.
   Teritorijas plānojums jābalsta uz vietējās teritorijas dabas un kultūrvēstures raksturīgām iezīmēm, tās saglabājot un attīstot, ņemot vērā un saskaņojot to ar augstāka līmeņa plānošanas dokumentiem.
6. Apes novada teritorijas plānojuma izstrādes uzdevumi:
   6.1. veikt Apes novada esošās situācijas novērtēšanu un analīzi (SVID);
   6.2. veikt novada iedzīvotāju aptauju un anketēšanu par iespējamās novada teritorijas attīstības iespējām;
   6.3. veikt iepriekš izstrādāto Apes pilsētas ar lauku teritoriju, Gaujienas, Trapenes un Virešu pagastu plānošanas dokumentu, Alūksnes rajona un Vidzemes plānošanas reģiona plānošanas dokumentu analīzi un datu, kas būtu iekļaujami jaunizstrādājamā plānošanas dokumentā, atlasi;
   6.4. atbilstoši Apes novada attīstības programmai plānot visefektīgāko teritorijas turpmākās izmantošanas veidus;
   6.5. noteikt un aktualizēt teritorijas izmantošanas apgrūtinājumus un ierobežojumus;
   6.6. izstrādāt teritorijas izmantošanas un apbūves noteikumus, kas ietver prasības zemes vienībām un to apbūvei, kā arī katras teritorijas daļas (ar noteiktu atšķirīgu plānoto (atļauto) izmantošanu) labiekārtojumam.
   6.7. izstrādāt kārtību, kādā tiek uzraudzīta teritorijas plānojuma ieviešana un uzraudzība.

Domes priekšsēdētāja (personiskais paraksts) Astrīda HARJU
(Zīmogs)

NORAKSTS PAREIZS
Apes novada domes Kancelejas vadītāja Iveta Indriksone
Apē 29.08.2013.

Pielikums Nr. 2
Apes novada domes 23.09.2010.
lēmumam Nr. 279 (prot.Nr.15, 8.p.)

LAIKA GRAFIKS
Apes novada teritorijas plānojuma izstrādei

Npk	Veicamais pasākums, rīcība.	Laika periods
	Teritorijas plānojuma izstrādes sagatavošanas darbi	
1	Domes lēmuma par Apes novada teritorijas plānojuma, turpmāk – TP, izstrādes uzsākšanu pieņemšana, darba uzdevuma, laika grafika un atbildīgo personu apstiprināšana.	23.09.2010.
2	Informatīvie pasākumi – publikācijas laikrakstos „Latvijas Vēstnesis", „Alūksnes ziņas" un „Malienas ziņas", mājas lapās www.ape.lv, www.gaujiena.lv, www.trapene.lv un www.viresi.lv , paziņojumu nosūtīšana Reģionālās attīstības un pašvaldību lietu ministrijai, Vidzemes plānošanas reģionam, Alūksnes , Gulbenes, Smiltenes un Valkas pašvaldībām.	Līdz 13.10.2010.
3	Iepirkuma organizēšana konsultantu piesaistei	Līdz 15.12.2010.
4	Ar TP saistītu augstāka un līdzīga līmeņa dokumentu analīze	Līdz 01.02.2011.
5	Informācijas un nosacījumu pieprasīšana no institūcijām	Līdz 01.12.2010
5	Iedzīvotāju anketēšana un anketu rezultātu apkopošana par viņu redzējumu aktuālākajās realizējamajās problēmās pašvaldībā un potenciālajām attīstības tendencēm.	Līdz 01.03.2011
6	Konsultācijas ar kaimiņu pašvaldību, Vidzemes plānošanas reģiona atbildīgām amatpersonām un ekspertiem..	Līdz 01.03.2011
7	Darbu grupu skaita un nozaru identificēšana, darbu grupu sastāva noteikšana.	Līdz 01.03.2011
8	Darba uzdevuma galīgā precizēšana un izstrādes grafika aktualizēšana	Līdz 20.03.2011
9	Teritorijas plānojuma visu sadaļu pirmās redakcijas izstrāde .	20.03.2011 līdz 10.07.2011
10	Teritorijas plānojuma pirmās redakcijas nodošana izvērtēšanai novada domei un lēmuma pieņemšana par nodošanu sabiedriskai apspriešanai un atzinumu saņemšanai	11.07.2011- 25.07.2011
10	Teritorijas plānojuma pirmās redakcijas sabiedriskā apspriešana un atzinumu saņemšana no institūcijām	01.08.2011 līdz 15.09.2011
11	Sabiedriskās apspriešanas pasākumi – sabiedriskās apspriešanas sapulces 4gb, Apē, Gaujienā, Trapenē un Virešos. Konkrētas vietas un laiks tiks precizēts paziņojumā par teritorijas plānojuma pirmās redakcijas nodošanu sabiedriskai apspriešanai.	01.08.2010 līdz 15.09.2010
12	Pirmās redakcijas apspriešanas rezultātu izvērtēšana un pārskata sagatavošana par apspriešanas rezultātiem.	15.09.2011 līdz 20.09.2011
13	Domes lēmuma pieņemšana par izstrādātā teritorijas plānojuma 1.redakcijas atzīšanu par gala redakciju vai nodošanu pilnveidošanai.	25.09.2011
14	Teritorijas plānojuma tālākas izstrādes un spēkā stāšanās procesa laika grafika aktualizācija	25.09.2011

Domes priekšsēdētāja (personiskais paraksts) Astrīda HARJU
(Zīmogs)

NORAKSTS PAREIZS
Apes novada domes Kancelejas vadītāja Iveta Indriksone
Apē 29.08.2013.

Pielikums Nr. 3
Apes novada domes 23.09.2010.
lēmumam Nr. 279 (prot.Nr.15, 8.p.)

Institūcijas, no kurām pieprasāma informācija vai nosacījumi Apes novada teritorijas plānojuma izstrādei

1. Madonas reģionālās vides pārvalde;
2. Valsts kultūras pieminekļu aizsardzības inspekcija;
3. valsts akciju sabiedrības "Latvijas Valsts ceļi";
4. Veselības inspekcija;
5. Valsts zemes dienesta Vidzemes reģionālā nodaļa;
6. valsts akciju sabiedrības "Latvenergo";
7. akciju sabiedrības "Latvijas gāze";
8. Valsts ugunsdzēsības un glābšanas dienesta Vidzemes reģiona brigāde;
9. Vidzemes plānošanas reģions;
10. Lauku atbalsta dienesta Ziemeļaustrumu reģionālā lauksaimniecības pārvalde;
11. Valsts meža dienesta Ziemeļaustrumu virsmežniecība;
12. valsts akciju sabiedrības "Latvijas valsts meži"
13. Dabas aizsardzības pārvalde;
14. SIA Lattelecom;
15. SIA TELE2;
16. SIA BITE;
17. SIA „Latvijas mobilais telefons";
18. Alūksnes novada dome;
19. Gulbenes novada dome;
20. Smiltenes novada dome;
21. Valkas novada dome.

Domes priekšsēdētāja (personiskais paraksts) Astrīda HARJU
(Zīmogs)

NORAKSTS PAREIZS
Apes novada domes Kancelejas vadītāja Iveta Indriksone
Apē 29.08.2013.

1.2. Apes novada domes 24.02.2011. lēmums Nr.45 „Par grozījumiem Apes novada domes 23.09.2010. lēmumā Nr.279 „Par Apes novada teritorijas plānojuma izstrādes uzsākšanu”” un pielikumi.

NORAKSTS

LATVIJAS REPUBLIKA
APES NOVADA DOME

Reģ. LV 90000035872 , Stacijas ielā 2, Apē, Apes novadā , LV-4337,
tel / fakss 643 07220, e-pasts: administracija@ape.lv

Apē

APES NOVADA DOMES
LĒMUMS Nr. 45

2011.gada 24.februārī sēdes protokols Nr. 4, 10. p

Par grozījumiem Apes novada domes 23.09.2010. lēmumā Nr. 279 „Par Apes novada teritorijas plānojuma izstrādes uzsākšanu”

Pamatojoties uz likuma "Par pašvaldībām" 14.panta otrās daļas 1.punktu, Attīstības plānošanas sistēmas likuma 6.panta ceturto daļu, Reģionālās attīstības likuma 6.panta pirmās daļas 4.punktu un Ministru kabineta 25.08.2009. noteikumu Nr. 970 „Sabiedrības līdzdalības kārtība attīstības plānošanas procesā” 6.punktu, 06.10.2009. MK noteikumu Nr.1148 "Vietējās pašvaldības teritorijas plānošanas noteikumi" 32., 33., 34. punktu,

1. Izteikt lēmuma tiesiskajā pamatojumā frāzi „06.10.2009. MK noteikumu Nr.1148 „Vietējās pašvaldības teritorijas plānošanas noteikumi” 32., 33., 33.punktu” ar frāzi „06.10.2009. MK noteikumu Nr.1148 „Vietējās pašvaldības teritorijas plānošanas noteikumi” 32., 33., 34.punktu”.
2. Izteikt lēmuma tiesiskajā pamatojumā frāzi „Reģionālās attīstības likuma 6.panta pirmās daļas 7.punktu” ar frāzi „Reģionālās attīstības likuma 6.panta pirmās daļas 4.punktu”.
3. Papildināt lēmuma 3.punktu ar apakšpunktu 3.11. šādā redakcijā: „Santa HARJO-OZOLIŅA – Apes novada domes projektu vadītāja”.
4. Izteikt lēmuma 7.punktā frāzi „Alūksnes Ziņas” ar „Apes Novada Ziņas”.
5. Izteikt lēmuma 9.punktā frāzi „Reģionālās attīstības un pašvaldības lietu ministrijai” ar frāzi „Vides aizsardzības un reģionālās attīstības ministrijai”.
6. Izteikt lēmuma Pielikuma Nr.1 1.3.apakšpunktu šādā redakcijā „Reģionālās attīstības likuma 6.punkta pirmās daļas 4.punkts”.
7. Izteikt lēmuma Pielikuma Nr.1 1.4.apakšpunktā skaitļus „25.08.2009.” šādā redakcijā „06.10.2009.”.
8. Izteikt lēmuma pielikumu Nr.2 šādā redakcijā (pielikumā).

Domes priekšsēdētāja (personiskais paraksts) Astrīda HARJU
(Zīmogs)

NORAKSTS PAREIZS
Apes novada domes Kancelejas vadītāja Iveta Indriksone
Apē 29.08.2013.

NORAKSTS
Pielikums Nr. 1
Apes novada domes 23.09.2010.
lēmumam Nr. 279 (prot.Nr.15, 8.p.)
ar grozījumiem 24.02.2011. Lēmums Nr.45 (prot.Nr.4, 10.p.)

DARBA UZDEVUMS
Apes novada teritorijas plānojuma izstrādei

1. Pamatojums:
   1.1. Likuma „Par pašvaldībām" 14. panta otrās daļas 1. punkts;
   1.2. Attīstības plānošanas sistēmas likuma 6.panta ceturtā daļa;
   1.3. Reģionālās attīstības likuma 6.punkta pirmās daļas 4.punkts;
   (Ar grozījumiem, kas izdarīti ar Apes novada domes 24.02.2011. lēmumu Nr.45 (prot. Nr.4, 10.p.))
   1.4. Ministru kabineta 06.10.2009. noteikumi Nr. 1148 „Vietējās pašvaldības teritorijas plānošanas noteikumi".
   (Ar grozījumiem, kas izdarīti ar Apes novada domes 24.02.2011. lēmumu Nr.45 (prot. Nr.4, 10.p.))
   1.5. Ministru kabineta 25.08.2009. noteikumi Nr. 970 „Sabiedrības līdzdalības kārtība attīstības plānošanas procesā".
2. Teritorijas plānojuma izstrādes gaitā pēc nepieciešamības tiek veidotas nozaru darba grupas un pieaicināti speciālisti un eksperti.
3. Par lēmuma izpildi atbild Apes novada domes Attīstības un plānošanas nodaļa.
4. Apes novada teritorijas plānojums ir ilgtermiņa plānošanas dokuments (līdz 12 gadiem).
5. Apes novada teritorijas plānojuma izstrādes mērķis ir radīt tiesisku bāzi novada ilgtspējīgai attīstībai, sekmēt daudzveidīgu tautsaimniecisko attīstību, noteikt novada attīstības prioritāros attīstības virzienus un izstrādāt rīcības plānus to sasniegšanai, tā radot veselīgu un labvēlīgu darba un dzīves vidi visiem Apes novada iedzīvotājiem.
   Teritorijas plānojums jābalsta uz vietējās teritorijas dabas un kultūrvēstures raksturīgām iezīmēm, tās saglabājot un attīstot, ņemot vērā un saskaņojot to ar augstāka līmeņa plānošanas dokumentiem.
6. Apes novada teritorijas plānojuma izstrādes uzdevumi:
   6.1. veikt Apes novada esošās situācijas novērtēšanu un analīzi (SVID);
   6.2. veikt novada iedzīvotāju aptauju un anketēšanu par iespējamās novada teritorijas attīstības iespējām;
   6.3. veikt iepriekš izstrādāto Apes pilsētas ar lauku teritoriju, Gaujienas, Trapenes un Virešu pagastu plānošanas dokumentu, Alūksnes rajona un Vidzemes plānošanas reģiona plānošanas dokumentu analīzi un datu, kas būtu iekļaujami jaunizstrādājamā plānošanas dokumentā, atlasi;
   6.4. atbilstoši Apes novada attīstības programmai plānot visefektīgāko teritorijas turpmākās izmantošanas veidus;
   6.5. noteikt un aktualizēt teritorijas izmantošanas apgrūtinājumus un ierobežojumus;
   6.6. izstrādāt teritorijas izmantošanas un apbūves noteikumus, kas ietver prasības zemes vienībām un to apbūvei, kā arī katras teritorijas daļas (ar noteiktu atšķirīgu plānoto (atļauto) izmantošanu) labiekārtojumam.
   6.7. izstrādāt kārtību, kādā tiek uzraudzīta teritorijas plānojuma ieviešana un uzraudzība.

Domes priekšsēdētāja (personiskais paraksts) Astrīda HARJU
(Zīmogs)

NORAKSTS PAREIZS
Apes novada domes sekretāre
Apē 28.02.2011

LATVIJAS REPUBLIKA * APES NOVADA DOME *

Iveta INDRIKSONE

NORAKSTS

Pielikums Nr. 2
Apes novada domes 23.09.2010.
lēmumam Nr. 279 (prot.Nr.15, 8.p.)
ar grozījumiem 24.02.2011. Lēmumus Nr.45 (prot.Nr.4, 10.p.)

LAIKA GRAFIKS
Apes novada teritorijas plānojuma izstrādei

Npk	Veicamais pasākums, rīcība.	Laika periods
	Teritorijas plānojuma izstrādes sagatavošanas darbi	
1.	Domes lēmuma par Apes novada teritorijas plānojuma, turpmāk – TP, izstrādes uzsākšanu pieņemšana, darba uzdevuma, laika grafika un atbildīgo personu apstiprināšana.	23.09.2010.
2.	Informatīvie pasākumi – publikācijas laikrakstos „Latvijas Vēstnesis", „Malienas ziņas" un „Apes Novada Ziņas", mājas lapās www.ape.lv, www.gaujiena.lv, www.trapene.lv un www.viresi.lv, paziņojumu nosūtīšana Vides aizsardzības un reģionālās attīstības ministrijai, Vidzemes plānošanas reģionam, Alūksnes, Gulbenes, Smiltenes un Valkas novadu pašvaldībām.	Līdz 15.03.2011.
3.	Informācijas un nosacījumu pieprasīšana no institūcijām	Līdz 15.03.2011.
4.	Darba uzdevuma galīgā precizēšana un izstrādes grafika aktualizēšana.	Līdz 01.05.2011
5.	Ar TP saistītu augstāka un līdzīga līmeņa dokumentu analīze.	Līdz 01.05.2011.
6.	Iedzīvotāju anketēšana un anketu rezultātu apkopošana par viņu redzējumu aktuālākajās realizējamajās problēmās pašvaldībā un potenciālajām attīstības tendencēm.	Līdz 01.06.2011
7.	Konsultācijas ar kaimiņu pašvaldību, Vidzemes plānošanas reģiona atbildīgām amatpersonām un ekspertiem.	Līdz 01.06.2011
8.	Darbu grupu skaita un nozaru identificēšana, darbu grupu sastāva noteikšana.	Līdz 01.08.2011
9.	Iepirkuma organizēšana konsultantu piesaistei.	Līdz 01.09.2011.
10.	Teritorijas plānojuma visu sadaļu pirmās redakcijas izstrāde.	01.09.2011. līdz 01.02.2012
11.	Teritorijas plānojuma pirmās redakcijas nodošana izvērtēšanai novada domei un lēmuma pieņemšana par nodošanu sabiedriskai apspriešanai un atzinumu saņemšanai.	10.04.2012.līdz 26.04.2012.
12.	Teritorijas plānojuma pirmās redakcijas sabiedriskā apspriešana un atzinumu saņemšana no institūcijām.	15.05.2012.līdz 29.06.2012.
13.	Sabiedriskās apspriešanas pasākumi – sabiedriskās apspriešanas sapulces 4gb, Apē, Gaujienā, Trapenē un Vīrešos. Konkrētas vietas un laiks tiks precizēts paziņojumā par teritorijas plānojuma pirmās redakcijas nodošanu sabiedriskai apspriešanai.	15.05.2012.līdz 29.06.2012.
14.	Pirmās redakcijas apspriešanas rezultātu izvērtēšana un pārskata sagatavošana par apspriešanas rezultātiem.	Līdz 27.07.2012.
15.	Domes lēmuma pieņemšana par izstrādātā teritorijas plānojuma 1.redakcijas atzīšanu par gala redakciju vai nodošanu pilnveidošanai.	23.08.2012.
16.	Teritorijas plānojuma tālākas izstrādes un spēkā stāšanās procesa laika grafika aktualizācija.	23.08.2012.

Domes priekšsēdētāja (personiskais paraksts) Astrīda HARJU
Zīmogs
NORAKSTS PAREIZS
Apes novada domes Kancelejas vadītāja Iveta Indriksone
Apē 29.08.2013.

1.3. Apes novada domes 02.03.2011. vēstule Nr. A/3-12.3.1./169 „Par nosacījumiem Apes novada domes teritorijas plānojuma izstrādei"

LATVIJAS REPUBLIKA
APES NOVADA DOME

Stacijas ielā 2, Apē, Apes novadā , LV-4337,
tel / fakss 643 07220, e-pasts: administracija@ape.lv

Apē

02.03.2011., Nr.A/3-12.3.1/169

Pēc pievienotā saraksta

Par nosacījumiem Apes novada teritorijas plānojuma izstrādei

Saskaņā ar Apes novada domes 23.09.2010. lēmumu Nr.279 „Par Apes novada teritorijas plānojuma izstrādes uzsākšanu" un saskaņā ar 24.02.2011. lēmumu Nr.45 „Par grozījumiem Apes novada domes 23.09.2010. lēmumā Nr.279 „Par Apes novada teritorijas plānojuma izstrādes uzsākšanu"", ir uzsākta Apes novada teritorijas plānojuma izstrāde.

Pamatojoties uz 06.10.2011. MK noteikumu Nr.1148 „Vietējās pašvaldības teritorijas plānošanas noteikumi" 13.punktu, Apes novada dome lūdz sagatavot un izsniegt nosacījumus teritorijas plānojuma izstrādei.

Pielikumā:
Apes novada domes 23.09.2010. konsolidēta lēmuma Nr.279 un Pielikuma Nr.1 NORAKSTS uz 1 lapas.

Ar cieņu,
domes priekšsēdētāja A.HARJU

Harjo-Ozoliņa
64307215

1.4. Apes novada domes 24.10.2013. lēmums Nr.342 „Par grozījumiem Apes novada domes 23.09.2010. lēmumā Nr.279 „Par Apes novada teritorijas plānojuma izstrādes uzsākšanu”” un pielikums

NORAKSTS

LATVIJAS REPUBLIKA
APES NOVADA DOME

Reģ. LV 90000035872 , Stacijas iela 2, Ape, Apes novads, LV-4337,
tālrunis / fakss 643 07220, e-pasts: administracija@ape.lv

2013.gada 24.oktobrī — sēdes protokols Nr. 17, 20.p

APES NOVADA DOMES
LĒMUMS Nr.342
Apē

Par grozījumiem Apes novada domes 23.09.2010. lēmumā Nr. 279 „Par Apes novada teritorijas plānojuma izstrādes uzsākšanu”

Pamatojoties uz likuma "Par pašvaldībām" 14.panta otrās daļas 1.punktu, 69.panta 7.punktu, Teritorijas attīstības plānošanas likuma 12.panta pirmo un trešo daļu, Ministru kabineta 16.10.2012. noteikumu Nr.711 "Noteikumi par pašvaldību teritorijas attīstības plānošanas dokumentiem" 3.punktu, Apes novada domes Finanšu un tautsaimniecības komitejas 17.10.2013. lēmumu (prot.Nr.14, 20. p.),

1.Izdarīt šādus grozījumus Apes novada domes 23.09.2010. lēmumā Nr. 279 „Par Apes novada teritorijas plānojuma izstrādes uzsākšanu", turpmāk - „Lēmums" :

1.1. Aizstāt Lēmuma nosaukumā un visā Lēmumā vārdus „Apēs novada teritorijas plāñojuma" ar vārdiem Apes novada teritorijas plānojuma 2014.-2025.gadam".

1.2. Izteikt Lēmuma 2.punktu šādā redakcijā: „Nozīmēt atbildīgo par „Apes novada teritorijas plānojuma 2014.-2025.gadam" izstrādi Apes novada pašvaldības izpilddirektoru Viesturu DANDENU".

1.3. Izteikt Lēmuma 3.punktu ar apakšpunktiem šādā redakcijā :
„3. Izveidot „Apes novada teritorijas plānojuma 2014.-2025.gadam" izstrādes vadības grupu šādā sastāvā:
3.1. Astrīda HARJU – Apes novada domes priekšsēdētāja;
3.2. Viesturs DANDENS - Apes novada domes izpilddirektors;
3.3. Māris CEĻMILLERS – Virešu pagasta pārvaldes vadītāja p.i.;
3.4. Jānis LIBERTS - Apes novada domes priekšsēdētājas vietnieks;
3.5. Inese MUCENIECE - Apes novada domes Teritorijas attīstības nodaļas projektu vadītāja;
3.6. Liene ĀBOLKALNE - Apes novada domes Teritorijas attīstības nodaļas vadītāja vietniece;
3.7. Irisa POPOVIČA – Trapenes pagasta pārvaldes vadītāja;
3.8. Jurijs RONIMOISS - Apes novada domes Teritorijas attīstības nodaļas vadītājs;
3.9. Diāna STRAUBE – Apes novada domes projektu vadītāja;
3.10. Anrijs STRAUBE – kartogrāfs".

1.4. Izteikt Lēmuma 5.punktā pielikumu Nr.2 jaunā redakcijā (pielikumā pielikums Nr.2).
2.Lēmums stājas spēkā ar tā parakstīšanas brīdi.

Domes priekšsēdētāja (personiskais paraksts) Astrīda HARJU
(Zīmogs)
NORAKSTS PAREIZS
Apes novada domes kancelejas vadītāja Iveta INDRIKSONE
Apē 28.10.2013.

NORAKSTS

Pielikums Nr. 2
Apes novada domes 23.09.2010.
lēmumam Nr. 279 (prot.Nr.15, 8.p.)
ar grozījumiem domes 24.10.2013. Lēmums Nr.342 (prot.Nr.17, 20.p.)

LAIKA GRAFIKS
Apes novada teritorijas plānojuma 2014.-2025.gadam izstrādei

Npk	Veicamais pasākums, rīcība.	Laika periods
	Teritorijas plānojuma izstrādes sagatavošanas darbi	
1.	Domes lēmuma par Apes novada teritorijas plānojuma, turpmāk – TP, izstrādes uzsākšanu pieņemšana, darba uzdevuma, laika grafika un atbildīgo personu apstiprināšana.	23.09.2010.
2.	Informatīvie pasākumi – publikācijas laikrakstos „Latvijas Vēstnesis", „Malienas ziņas" un „Apes Novada Ziņas", mājas lapās www.apesnovads.lv, www.gaujiena.lv, www.trapene.lv un www.viresi.lv, paziņojumu nosūtīšana Vides aizsardzības un reģionālās attīstības ministrijai, Vidzemes plānošanas reģionam, Alūksnes, Gulbenes, Smiltenes un Valkas novadu pašvaldībām.	Līdz 15.03.2011.
3.	Informācijas un nosacījumu pieprasīšana no institūcijām	Līdz 15.03.2011.
4.	Darba uzdevuma galīgā precizēšana un izstrādes grafika aktualizēšana.	Līdz 01.05.2011
5.	Ar TP saistītu augstāka un līdzīga līmeņa dokumentu analīze.	Līdz 01.05.2011.
6.	Iedzīvotāju anketēšana un anketu rezultātu apkopošana par viņu redzējumu aktuālākajās realizējamajās problēmās pašvaldībā un potenciālajām attīstības tendencēm.	Līdz 01.06.2011
7.	Konsultācijas ar kaimiņu pašvaldību, Vidzemes plānošanas reģiona atbildīgām amatpersonām un ekspertiem.	Līdz 01.06.2011
8.	Darbu grupu skaita un nozaru identificēšana, darbu grupu sastāva noteikšana.	Līdz 01.08.2011
9.	Iepirkuma organizēšana konsultantu piesaistei.	Līdz 01.09.2011.
10.	Teritorijas plānojuma visu sadaļu pirmās redakcijas izstrāde.	01.09.2011. līdz 22.11.2013.
11.	Teritorijas plānojuma pirmās redakcijas nodošana izvērtēšanai novada domei un lēmuma pieņemšana par nodošanu sabiedriskai apspriešanai un atzinumu saņemšanai.	22.11.2013 līdz 27.12.2013.
12.	Teritorijas plānojuma pirmās redakcijas sabiedriskā apspriešana un atzinumu saņemšana no institūcijām.	03.01.2014.- 07.03.2014.
13.	Sabiedriskās apspriešanas pasākumi – sabiedriskās apspriešanas sapulces 4gb, Apē, Gaujienā, Trapenē un Virešos. Konkrētas vietas un laiks tiks precizēts paziņojumā par teritorijas plānojuma pirmās redakcijas nodošanu sabiedriskai apspriešanai.	03.01.2014.- 07.03.2014.
14.	Pirmās redakcijas apspriešanas rezultātu izvērtēšana un pārskata sagatavošana par apspriešanas rezultātiem.	Līdz 14.03.2014.
15.	Domes lēmuma pieņemšana par izstrādātā teritorijas plānojuma 1.redakcijas atzīšanu par gala redakciju vai nodošanu pilnveidošanai.	Līdz 28.03.2014
16.	Teritorijas plānojuma tālākas izstrādes un spēkā stāšanās procesa laika grafika aktualizācija.	

Domes priekšsēdētāja (personiskais paraksts) Astrīda HARJU
(Zīmogs)
NORAKSTS PAREIZS
Apes novada domes kancelejas vadītāja
Apē 28.10.2013. Iveta INDRIKSONE

1.5. Apes novada domes lēmums (28.11.2013.) Nr.369 (sēdes protokols20,19.p) Par Apes novada teritorijas plānojuma 2014.-2025.gadam 1 redakcijas publiskās apspriešanas uzsākšanu.

NORAKSTS

LATVIJAS REPUBLIKA
APES NOVADA DOME
Reģ. LV 90000035872 , Stacijas iela 2, Ape, Apes novads, LV-4337,
tālrunis / fakss 643 07220, e-pasts: administracija@ape.lv

2013.gada 28.novembrī sēdes protokols Nr. 20, 19.p

APES NOVADA DOMES
LĒMUMS Nr.369
Apē

Par Apes novada teritorijas plānojuma 2014.–2025.gadam 1.redakcijas publiskās apspriešanas uzsākšanu

Pamatojoties likuma „Par pašvaldībām" 14.panta otrās daļas 1.punktu, Teritorijas attīstības plānošanas likuma 23.panta pirmo daļu, Ministru kabineta 16.10.2012. noteikumu Nr.711 "Noteikumi par pašvaldību teritorijas attīstības plānošanas dokumentiem" 78., 79., 82 un 85.punktu, Ministru kabineta 25.08.2009. noteikumi Nr.970 „Sabiedrības līdzdalības kārtība attīstības plānošanas procesā" 8^1, 10., 11., 12., 13. un 14.punktu,

1. Nodot Apes novada teritorijas plānojuma 2014.–2025.gadam 1.redakciju publiskai apspriešanai.
2. Publiskās apspriešanas laiku noteikt no 09.12.2013.- 20.01.2014.
3. Publiskās apspriešanas sapulci noteikt 06.01.2014. Apes tautas namā pl.10.00, Skolas ielā 4, Apē.
4. Paziņojumu par Vides pārskata publiskās apspriešanas uzsākšanu publicēt pašvaldības mājas lapā www.apesnovads.lv sadaļā „sabiedrības iesaistīšana plānošanas darbā", laikrakstā „Malienas Ziņas" un Apes novada informatīvajā izdevumā „Apes Novada Ziņas".
5. Lūgt atzinumus par Apes novada teritorijas plānojuma 2014.– 2025.gadam tām institūcijām, kuras izsniedza nosacījumus plānošanas dokumentu izstrādei.

Pielikumā : Apes novada teritorijas plānojuma 2014.–2025.gadam 1.redakcija.

Domes priekšsēdētāja (personiskais paraksts) Astrīda HARJU
(Zīmogs)

NORAKSTS PAREIZS
Apes novada domes kancelejas vadītāja Iveta INDRIKSONE
Apē 02.12.2013.

1.6. Apes novada domes lēmums 28.11.2013., Nr.370 (sēdes protokols 20,20.p) Par Apes novada teritorijas plānojuma 2014.-2025.gadam un Apes novada attīstības programmas 2014.-2020.gadam Vides pārskata 1 redakcijas publiskās apspriešanas uzsākšanu.

NORAKSTS

LATVIJAS REPUBLIKA
APES NOVADA DOME

Reģ. LV 90000035872 , Stacijas iela 2, Ape, Apes novads, LV-4337,
tālrunis / fakss 643 07220, e-pasts: administracija@ape.lv

2013.gada 28.novembrī sēdes protokols Nr. 20, 20.p

APES NOVADA DOMES
LĒMUMS Nr.370
Apē

Par Apes novada teritorijas plānojuma 2014.–2025.gadam un Apes novada attīstības programmas 2014.–2020.gadam Vides pārskata 1.redakcijas publiskās apspriešanas uzsākšanu

Pamatojoties uz Ministru kabineta 23.03.2004. noteikumu. Nr.157 „Kārtība, kādā veicams ietekmes uz vidi stratēģiskais novērtējums" 10. līdz 21.punktu, 16.10.2012. noteikumu Nr.711 „Noteikumi par pašvaldību teritorijas attīstības plānošanas dokumentiem" 85. punktu, ņemot vērā Vides pārraudzības valsts biroja 14.09.2012. lēmumu Nr. 76 „Par stratēģiskās ietekmes uz vidi novērtējuma procedūras piemērošanu",

1. Nodot Apes novada teritorijas plānojuma 2014.–2025.gadam un Apes novada attīstības programmas 2014.–2020.gadam Vides pārskata 1.redakciju publiskai apspriešanai.
2. Noteikt publiskās apspriešanas laiku noteikt no 09.12.2013.- 20.01.2014.
3. Publiskās apspriešanas sapulci noteikt 06.01.2014. Apes tautas namā pl.10:00,Skolas ielā 4, Apē.
4. Paziņojumu par Vides pārskata publiskās apspriešanas uzsākšanu publicēt pašvaldības mājas lapā www.apesnovads.lv sadaļā „sabiedrības līdzdalība", laikrakstā „Malienas Ziņas" un Apes novada informatīvajā izdevumā „Apes Novada Ziņas".
5. Vides pārskata projektu kopā ar izstrādāto plānošanas dokumentu projektiem nosūtīt:
   - Vides pārraudzības valsts birojam;
   - Valsts vides dienesta Madonas reģionālajai vides pārvaldei;
   - Dabas aizsardzības pārvaldei;
   - Veselības inspekcijai;
   - Vidzemes plānošanas reģionam.

Pielikumā : Apes novada teritorijas plānojuma 2014.–2025.gadam un Apes novada attīstības programmas 2014.–2020.gadam Vides pārskata 1.redakcija 1sējums.

Domes priekšsēdētāja (personiskais paraksts) Astrīda HARJU
(Zīmogs)

NORAKSTS PAREIZS
Apes novada domes kancelejas vadītāja Iveta INDRIKSONE
Apē 02.12.2013.

1.7. Apes novada domes lēmums 27.02.2014. , Nr.38 (sēdes protokols 4,19.p) par Apes novada teritorijas plānojuma 2014.-2025.gadam pilnveidotās redakcijas izstrādi

NORAKSTS

LATVIJAS REPUBLIKA
APES NOVADA DOME

Reģ. Nr.LV 90000035872 , Stacijas iela 2, Ape, Apes novads, LV-4337,
tālrunis / fakss 643 07220, e-pasts: administracija@ape.lv

2014.gada 27. februārī sēdes protokols Nr. 4, 19.p

APES NOVADA DOMES
LĒMUMS Nr.38
Apē

Par Apes novada teritorijas plānojuma 2014.-2025.gadam pilnveidotās redakcijas izstrādi

Pamatojoties likuma „Par pašvaldībām" 14.panta otrās daļas 1.punktu, 21.panta pirmās daļas 3.punktu, Teritorijas attīstības plānošanas likuma 23.panta 1.daļu, Ministru kabineta 16.10.2012. noteikumu Nr.711 "Noteikumi par pašvaldību teritorijas attīstības plānošanas dokumentiem" 87.2. punktu,

1. Pilnveidot Apes novada teritorijas plānojuma 2014.-2025.gadam redakciju atbilstoši institūciju atzinumiem un publiskās apspriešanas rezultātiem.

Domes priekšsēdētāja (personiskais paraksts) Astrīda HARJU

(zīmogs)

NORAKSTS PAREIZS
Apes novada domes kancelejas vadītāja Iveta INDRIKSONE
Apē 04.03.2014.

1.8. Apes novada domes lēmums 27.02.2014., Nr.37 (sēdes protokols 4,18.p) Par vides pārskata (Teritorijas plānojumam 2014.-2025.gadam un Attīstības programmai 2014.-2020.gadam) galīgās redakcijas projekta nodošanu atzinumu saņemšanai

NORAKSTS

LATVIJAS REPUBLIKA
APES NOVADA DOME
Reģ. Nr.LV 90000035872 , Stacijas iela 2, Ape, Apes novads, LV-4337,
tālrunis / fakss 643 07220, e-pasts: administracija@ape.lv

2014.gada 27. februārī sēdes protokols Nr. 4, 18.p

APES NOVADA DOMES
LĒMUMS Nr.37
Apē

Par Vides pārskata (Apes novada Teritorijas plānojumam 2014.-2025.gadam un Attīstības programmai 2014.-2020.gadam) galīgās redakcijas projekta apstiprināšanu un nodošanu atzinumu saņemšanai

Pamatojoties likuma „Par pašvaldībām" 14.panta otrās daļas 1.punktu, 21.panta pirmās daļas 3.punktu, likuma „Par ietekmes uz vidi novērtējumu" , 23.^{5} panta 5 punktu, Ministru kabineta 23.03.2004. noteikumu Nr. Nr.157 „Kārtība, kādā veicams ietekmes uz vidi stratēģiskais novērtējums" V sadaļas 21.punktu,

1. Atzīt Vides pārskata (Apes novada Teritorijas plānojumam 2014.-2025.gadam un Attīstības programmai 2014.-2020.gadam) izstrādāto redakciju ar precizējumiem par galīgās redakcijas projektu.
2. Apstiprināt Vides pārskata (Apes novada Teritorijas plānojumam 2014.-2025.gadam un Attīstības programmai 2014.-2020.gadam) izstrādāto galīgās redakcijas projektu.
3. Iesniegt Vides pārskata (Apes novada Teritorijas plānojumam 2014.-2025.gadam un Attīstības programmai 2014.-2020.gadam) izstrādāto redakciju galīgās redakcijas projektu atzinuma saņemšanai Vides pārraudzības valsts birojam.
4. Lēmumu publicēt pašvaldības mājas lapā www.apesnovads.lv, laikrakstā „Apes novada ziņas".

Domes priekšsēdētāja (personiskais paraksts) Astrīda HARJU

(zīmogs)

NORAKSTS PAREIZS
Apes novada domes kancelejas vadītāja
Apē 04.03.2014. Iveta INDRIKSONE

2. PUBLIKĀCIJAS PRESĒ

2.1. Publikācija laikrakstā „Latvijas Vēstnesis" laidienā Nr.161 (12.10.2010.)

LATVIJAS VĒSTNESIS

VALSTS SABIEDRĪBA AR IEROBEŽOTU ATBILDĪBU
Reģ. Nr: 40003113794 Adrese: Bruņinieku 41, Rīga, LV-1011 http://www.lv.lv/

APES NOVADA DOME
Stacijas iela 2 Ape novads LV-4337

PUBLIKĀCIJAS APLIECINĀJUMS

Latvijas Republikas oficiālā laikraksta "Latvijas Vēstnesis" laidienā Nr. 161 (2010.gada 12.oktobris) ir publicēts šāds paziņojums:

Paziņojums par Apes novada teritorijas plānojuma izstrādes uzsākšanu
□
□*Apes novada dome 23.09.2010. pieņēma lēmumu nr. 279 "Par Apes novada teritorijas plānojuma izstrādes uzsākšanu" (sēdes protokola nr.5, 8.p.).*
□*Plānotais plānojuma izstrādes laiks 24 mēneši, teritorijas plānojuma pirmās redakcijas nodošana sabiedriskajai apspriešanai - 2011.gada augusts.*
□
□

Rēķina Nr. 1074233 Publikācija reģistrēta sludinājumu datu bāzē ar Nr.: 0917420.

Sludinājumu un reklāmas kontroliere **Angelina Pismennaja**

VSIA LATVIJAS VĒSTNESIS PUBLIKĀCIJU APSTIPRINĀJUMIEM KLIENTU CENTRS

Lēčnee un [illegible] par teritorijas plānojumu!

SAŅEMTS 15.10.2010.
Apes novada domē
2010.g. 15. oktobrī
Reģistrēts ar Nr. [illegible]
Saņēma

Klientu centrs
tālruņi: 67315001, 67315003 fakss. 67312202 e-pasts: sludinājumi
Adrese: Bruņinieku ielā 53, Rīgā, LV-1011
2010.gada 12.oktobris

2.2. Publikācija laikrakstā „Malienas Ziņas”

2006. un 2008. gada Alūksnes vidusskolas absolventi, audzinātājas Inita un Ilze

KRIEVĀNI
kapu kalniņā guldot.
Jānis Apē

Grāmatvedības programmas un to apkalpošana.
Alūksne, Blaumaņa iela 3, tālrunis 64307022.

Izgatavo cinkotos žoga sietus, vārtus, PVC dēļu sētas, stabus.
Tālrunis 29175334.

Izgatavo aku grodus.
Tālrunis 29175334.

Izgatavo pirtskrāsnis.
Tālrunis 26493318.

Izgatavo kapu pieminekļus.
Tālrunis 29994299.

PAZIŅOJUMS PAR APES NOVADA TERITORIJAS PLĀNOJUMA IZSTRĀDI

Saskaņā ar Apes novada domes 23.09.2010. lēmumu Nr. 279 "Par Apes novada teritorijas plānojuma izstrādes uzsākšanu" (protokols Nr. 5, 8. p.) ir uzsākta Apes novada teritorijas plānojuma izstrāde, apstiprināts darba uzdevums un laika grafiks. Saskaņā ar Apes novada domes 24.02.2011. lēmumu Nr. 45 "Par grozījumiem Apes novada domes 23.09.2010. lēmumā Nr. 279 "Par Apes novada teritorijas plānojuma izstrādes uzsākšanu"" (protokols Nr. 4, 10. p.), ir precizēts lēmums un tajā noteiktais laika grafiks.

Par Apes novada teritorijas plānojuma izstrādi nozīmēts atbildīgais - Jurijs Ronimoiss, Apes novada domes administrācijas vadītājs.

Ar teritorijas plānojuma laika grafiku var iepazīties Apes novada domē, Stacijas ielā 2, Apē, Apes novadā vai pašvaldības mājas lapā www.ape.lv.

Toode
JUMTS MANAI MĀJAI
- tērauda jumtu un sienu materiāli
- lietus ūdens noteksistēmas
- ārējās palodzes, karnīzes un citi locījumi no tērauda
- celtniecības plēves
- VELUX jumta logi
- Schiedel skursteņi

Balvi, Brīvības - 62
Informācija pa tālruni **26146111**
e - pasts: balvi@toode.lv

Martā un aprīlī
30 % pavasara atlaides
frizētavā "Kolorance"
Apes ielā 4 II - 2,
mob. tālrunis 26681027.

Romantiskais tenors
ĐAINIS SKUTELIS
un meitenes
MĪLAS MELODIJA
SKAISTĀKĀS DZIESMAS SIEVIETEI UN MĪLESTĪBAI
Liene Šomase • Endija • Ieva Sutugova
Oranžā kora meitenes - Anita, Inta, Olga
Organizē: 7
ALŪKSNES PILSĒTAS TAUTAS NAMĀ
20.martā 16:00
Biļetes iepriekšpārdošanā – Alūksnes Tautas namā, "Bilešu paradize" kasēs un www.bilesuparadize.lv
Cena: Ls 4.00 – Ls 6.00

ŪDENS IEGUVES URBUMI
- kolektoru urbumi siltumsūkņiem
- urbumu remonts un aprīkošana
- miniekskavatora pakalpojumi
- ūdensapgāde un kanalizācija
- ģeoloģija un mērniecība

Tālr. 26626267, biowater.lv
No 1. līdz 31.martam pieejams finansējums ES aktivitātei Lauku saimniecību modernizācija

307.lv reklāmserviss
Sludinājumus laikrakstā var iesniegt arī ērti no INTERNETA
www.307.lv
- ērta iesniegšana
- foto pievienošana
- tās pašas cenas

ABONĒ
"Malienas Ziņas"
aprīlim
"Latvijas Pasta" nodaļās
līdz 21. martam
Alūksnē un internetā
līdz 26. martam!
Nenokavē!

SIA "AIBI" iepērk
liellopus, jaunlopus, aitas, zirgus, cūkas.
Labas cenas. Samaksa tūlītēja.
Tālrunis 26142514, 20238990.

www.malienaszinas.lv

Z/s "Kalnpierbes"
iepērk mājlopus, arī zirgus, sivēnmātes.
Tālrunis 64725543; 64323701; 29497789; 28460711.

2.3. Publikācija laikrakstā „Apes novada ziņas”

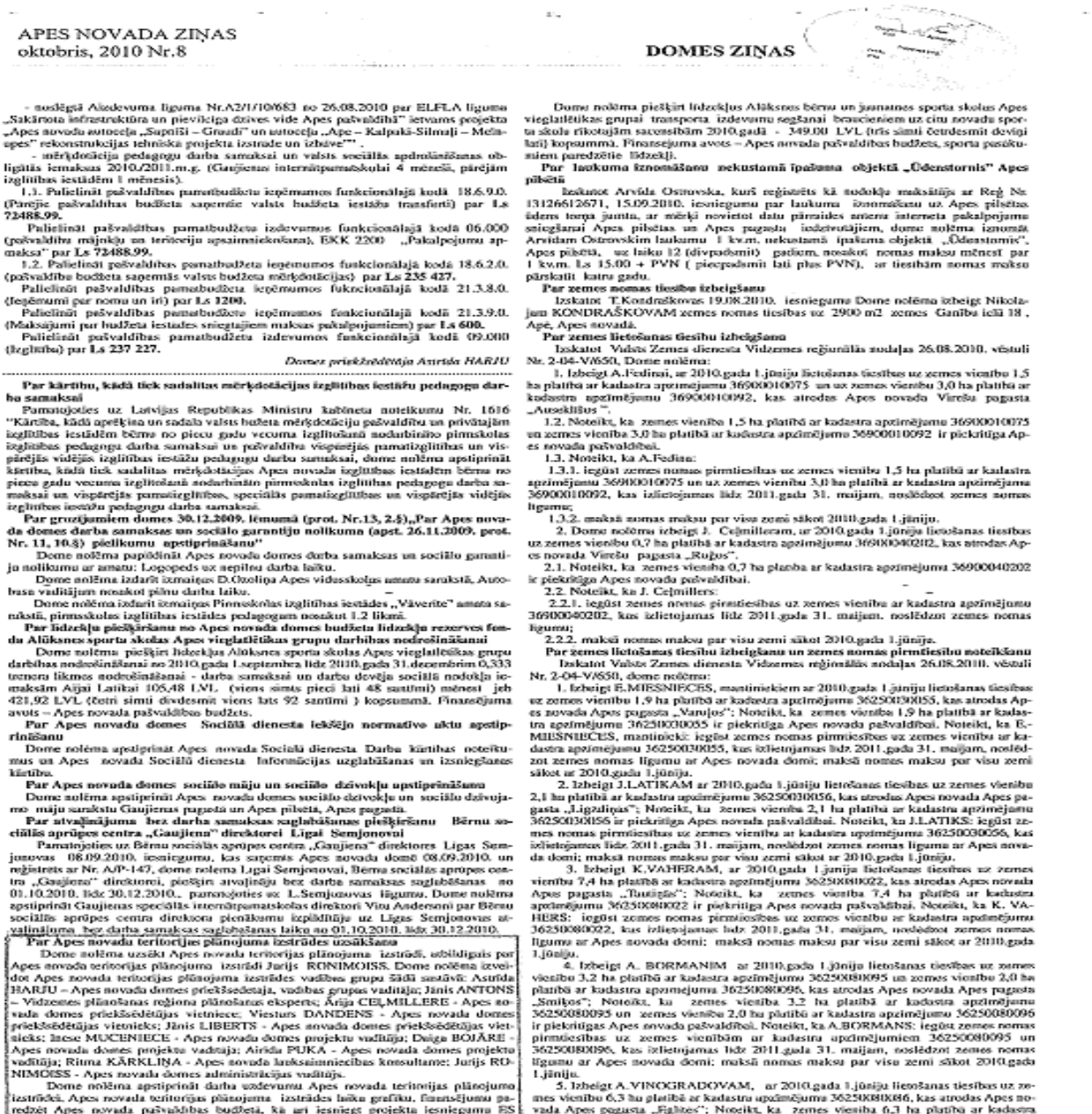

APES NOVADA ZIŅAS
oktobris, 2010 Nr.8

DOMES ZIŅAS

- noslēgtā Aizdevuma līguma Nr.A2/1/10/683 no 26.08.2010 par ELFLA līguma „Sakārtota infrastruktūra un pievilcīga dzīves vide Apes pašvaldībā" ietvaros projekta „Apes novada autoceļa „Sapnīši – Graudi" un autoceļa „Ape – Kalpaki-Silmaļi – Melnapes" rekonstrukcijas tehniska projekta izstrade un izbūve"" .

- mērķdotācija pedagogu darba samaksai un valsts sociālās apdrošināšanas obligātās iemaksas 2010./2011.m.g. (Gaujienas internātpamatskolai 4 mēnešiem, pārējām izglītības iestādēm 1 mēnesis).

1.3. Palielināt pašvaldības pamatbudžeta izpēmumos funkcionālajā kodā 18.6.9.0. (Pārējie pašvaldības budžeta saņemtie valsts budžeta iestāžu transferti) par Ls 72488.99.

Palielināt pašvaldības pamatbudžeta izdevumos funkcionālajā kodā 06.000 (pašvaldību mājokļu un teritoriju apsaimniekošana), EKK 2200 „Pakalpojumu apmaksa" par Ls 72488.99.

1.2. Palielināt pašvaldības pamatbudžeta ieņēmumos funkcionālajā kodā 18.6.2.0. (pašvaldību budžeta saņemtās valsts budžeta mērķdotācijas) par Ls 235 427.

Palielināt pašvaldības pamatbudžeta izpēmumos fukcionālajā kodā 21.3.8.0. (Ieņēmumi par nomu un īri) par Ls 3200.

Palielināt pašvaldības pamatbudžeta izpēmumos funkcionālajā kodā 21.3.9.0. (Maksājumi par budžeta iestādes sniegtajiem maksas pakalpojumiem) par Ls 600.

Palielināt pašvaldības pamatbudžetu izdevumos funkcionālajā kodā 09.000 (Izglītība) par Ls 237 227.

Domes priekšsēdētāja Anrtāla HARJU

Par kārtību, kādā tiek sadalītas mērķdotācijas izglītības iestāžu pedagogu darba samaksai

Pamatojoties uz Latvijas Republikas Ministru kabineta noteikumu Nr. 1616 "Kārtība, kādā aprēķina un sadala valsts budžeta mērķdotāciju pašvaldību un privātajām izglītības iestādēm bērnu no piecu gadu vecuma izglītošanā nodarbināto pirmskolas izglītības pedagogu darba samaksai un pašvaldību vispārējās pamatizglītības un vispārējās vidējās izglītības iestāžu pedagogu darba samaksai, domes nolēma apstiprināt kārtību, kādā tiek sadalītas mērķdotācijas Apes novada izglītības iestādēm bērnu no piecu gadu vecuma izglītošanā nodarbināto pirmsskolas izglītības pedagogu darba samaksai un vispārējās pamatizglītības, speciālās pamatizglītības un vispārējās vidējās izglītības iestāžu pedagogu darba samaksai.

Par grozījumiem domes 30.12.2009. lēmumā (prot. Nr.13, 2.§)„Par Apes novada domes darba samaksas un sociālo garantiju noliktuma (apst. 26.11.2009. prot. Nr. 11, 10.§) pielikumu apstiprināšanu"

Domes nolēma papildināt Apes novada domes darba samaksas un sociālo garantiju noliktumu ar amatu: Logopeds uz nepilnu darba laiku.

Domes nolēma izdarīt izmaiņas D.Ozoliņa Apes vidusskolas amatu sarakstā, Auzobasa vadītājam noteikot pilnu darba laiku.

Domes nolēma izdarīt izmaiņas Pirmskolas izglītības iestādes „Vāverīte" amata sarakstā, pirmskolas izglītības iestādes pedagogam noteikot 1.2 likmi.

Par līdzekļu piešķiršanu no Apes novada domes budžeta līdzekļu rezerves fonda Alūksnes sporta skolas Apes vieglatlētikas grupu darbības nodrošināšanai

Domes nolēma piešķirt līdzekļus Alūksnes sporta skolas Apes vieglatlētikas grupu darbības nodrošināšanai no 2010.gada 1.septembra līdz 2010.gada 31.decembrim 0,333 treneru likmes nodrošināšanai - darba samaksai un darbu devēja sociālā nodokļa iemaksām Aijai Latikai 105,48 LVL (viens simts pieci lati 48 santīmi) mēnesī jeb 421,92 LVL (četri simti divdesmit viens lats 92 santīmi) kopsummā. Finansējuma avots – Apes novada pašvaldības budžets.

Par Apes novadu domes Sociālā dienesta iekšējo normatīvo aktu apstiprināšanu

Domes nolēma apstiprināt Apes novada Sociālā dienesta Darba kārtības noteikumus un Apes novada Sociālā dienesta Informācijas uzglabāšanas un izsniegšanas kārtību.

Par Apes novada domes sociālo māju un sociālo dzīvokļu apstiprināšanu

Domes nolēma apstiprināt Apes novada domes sociālo dzīvokļu un sociālu dzīvojamo māju sarakstu Gaujienas pagasta un Apes pilsēta, Apes pagasta.

Par atvaļinājuma bez darba samaksas saglabāšanas piešķiršanu Bērnu sociālās aprūpes centra „Gaujiena" direktorei Ligai Semjonovai

Pamatojoties uz Bērnu sociālās aprūpes centra „Gaujiena" direktores Ligas Semjonovas 08.09.2010. iesniegumu, kas saņemts Apes novada domē 08.09.2010. un reģistrēts ar Nr. AIP-147, domes nolēma Ligai Semjonovai, Bērnu sociālās aprūpes centra „Gaujiena" direktorei, piešķirt atvaļinājumu bez darba samaksas saglabāšanas no 01.10.2010. līdz 30.12.2010., pamatojoties uz L.Semjonovas lūgumu. Domes nolēma apstiprināt Gaujienas speciālās internātpamatskolas direktori Vitu Andersoni par Bērnu sociālās aprūpes centra direktores pienākumu izpildītāju uz Ligas Semjonovas atvaļinājuma bez darba samaksas saglabāšanas laiku no 01.10.2010. līdz 30.12.2010.

Par Apes novadu teritorijas plānojuma izstrādes uzsākšanu

Domes nolēma uzsākt Apes novada teritorijas plānojuma izstrādi, atbildīgais par Apes novada teritorijas plānojumu izstrādi Jurijs RONIMOISS. Domes nolēma izveidot Apes novada teritorijas plānojuma izstrādes vadības grupu šādā sastāvā: Astrīda HARJU – Apes novada domes priekšsēdētāja, vadības grupas vadītāja; Jānis ANTONS – Vidzemes plānošanas reģiona plānošanas eksperts; Ārija CEĻMILLERE - Apes novada domes priekšsēdētājas vietniece; Viesturs DANDENS - Apes novada domes priekšsēdētājas vietnieks; Jānis LIBERTS - Apes novada domes priekšsēdētājas vietnieks; Inese MUCENIECE - Apes novada domes projektu vadītāja; Daiga BOJĀRE - Apes novada domes projektu vadītāja; Airida PUKA - Apes novada domes projektu vadītāja; Ritma KĀRKLIŅA - Apes novada lauksaimniecības konsultante; Jurijs RONIMOISS - Apes novada domes administrācijas vadītājs.

Domes nolēma apstiprināt darba uzdevumu Apes novada teritorijas plānojuma izstrādei, Apes novada teritorijas plānojuma izstrādes laika grafiku, finansējumu paredzēt Apes novada pašvaldības budžetā, kā arī iesniegt projekta iesniegumu ES struktūrfondu līdzekļu piesaistei.

Par līdzekļu piešķiršanu Alūksnes bērnu un jaunatnes sporta skolas Apes vieglatlētikas nodaļai transporta izdevumu segšanai

Domes nolēma piešķirt līdzekļus Alūksnes bērnu un jaunatnes sporta skolas Apes vieglatlētikas grupai transporta izdevumu segšanai braucieniem uz citu novadu sporta skolu rīkotajām sacensībām 2010.gadā - 349.00 LVL (trīs simti četrdesmit deviņi lati) kopsummā. Finansējuma avots – Apes novada pašvaldības budžets, sporta pasākumiem paredzētie līdzekļi.

Par lauku zemes iznomāšanu nekustamā īpašuma objektā „Ūdenstornis" Apes pilsētā

Izskatot Arvīda Osinovska, kurš reģistrēts kā tudokļu maksātājs ar Reģ Nr. 131266l2671, 15.09.2010. iesniegumu par lauku zemes iznomāšanu uz Apes pilsētas ūdens torņa jumta, ar mērķi novietot datu pārraides zīmes interneta pakalpojuma sniegšanai Apes pilsētas un Apes pagasta iedzīvotājiem, domes nolēma iznomāt Arvīdam Osinovskim laukumu 1 kv.m. nekustamā īpašuma objektā „Ūdenstornis", Apes pilsētā, uz laiku 12 (divpadsmit) gadiem, noteikt zemes nomas maksu mēnesī par 1 kv.m. Ls 15.00 + PVN (piecpadsmit lati plus PVN), ar tiesībām nomas maksu pārskatīt katru gadu.

Par zemes nomas tiesību izbeigšanu

Izskatot T.Kondrašķovas 19.08.2010. iesnieguma Dome nolēma izbeigt Nikolajam KONDRAŠKOVAM zemes nomas tiesības uz 2900 m2 zemes Ganību ielā 18 , Apē, Apes novadā.

Par zemes lietošanas tiesību izbeigšanu

Izskatot Valsts Zemes dienesta Vidzemes reģionālās nodaļas 26.08.2010. vēstuli Nr. 2-04-V/650, Dome nolēma:

1. Izbeigt A.Fedinai, ar 2010.gada 1.jūniju lietošanas tiesības uz zemes vienību 1,5 ha platībā ar kadastra apzīmējumu 36900010075 un uz zemes vienību 3,0 ha platībā ar kadastra apzīmējumu 36900010092, kas atrodas Apes novada Virešu pagasta „Auseklīšos ".

1.2. Noteikt, ka zemes vienību 1,5 ha platībā ar kadastra apzīmējumu 36900010075 un zemes vienību 3,0 ha platībā ar kadastra apzīmējumu 36900010092 ir piekritīga Apes novada pašvaldībai.

1.3. Noteikt, ka A.Fedinai:

1.3.1. iegūst zemes nomas pirmtiesības uz zemes vienību 1,5 ha platībā ar kadastra apzīmējumu 36900010075 un uz zemes vienību 3,0 ha platībā ar kadastra apzīmējumu 36900010092, kas izlietojamas līdz 2011.gada 31. maijam, noslēdzot zemes nomas līgumu;

1.3.2. maksā nomas maksu par visu zemi sākot 2010.gada 1.jūniju.

2. Dome nolēma izbeigt J. Ceļmilleram, ar 2010.gada 1.jūniju lietošanas tiesības uz zemes vienību 0,7 ha platībā ar kadastra apzīmējumu 36900040202, kas atrodas Apes novada Virešu pagasta „Ruļos".

2.1. Noteikt, ka zemes vienība 0,7 ha platība ar kadastra apzīmējumu 36900040202 ir piekritīga Apes novada pašvaldībai.

2.2. Noteikt, ka J. Ceļmillers:

2.2.1. iegūst zemes nomas pirmtiesības uz zemes vienību ar kadastra apzīmējumu 36900040202, kas izlietojamas līdz 2011.gada 31. maijam, noslēdzot zemes nomas līgumu;

2.2.2. maksā nomas maksu par visu zemi sākot 2010.gada 1.jūniju.

Par zemes lietošanas tiesību izbeigšanu un zemes nomas pirmtiesību noteikšanu

Izskatot Valsts Zemes dienesta Vidzemes reģionālās nodaļas 26.08.2010. vēstuli Nr. 2-04-V/650, dome nolēma:

1. Izbeigt E.MIESNIECES, mantiniekiem ar 2010.gada 1.jūniju lietošanas tiesības uz zemes vienību 1,9 ha platībā ar kadastra apzīmējumu 36250030055, kas atrodas Apes novada Apes pagasta „Varuļos"; Noteikt, ka zemes vienība 1,9 ha platībā ar kadastra apzīmējumu 36250030055 ir piekritīga Apes novada pašvaldībai. Noteikt, ka E.-MIESNIECES, mantiniekiem izgūst zemes nomas pirmtiesības uz zemes vienību ar kadastra apzīmējumu 36250030055, kas izlietojamas līdz 2011.gada 31. maijam, noslēdzot zemes nomas līgumu ar Apes novada domi; maksā nomas maksu par visu zemi sākot ar 2010.gada 1.jūniju.

2. Izbeigt J.LATIKAM ar 2010.gada 1.jūniju lietošanas tiesības uz zemes vienību 2,1 ha platībā ar kadastra apzīmējumu 36250030056, kas atrodas Apes novada Apes pagasta „Ligzdiņas"; Noteikt, ka zemes vienība 2,1 ha platībā ar kadastra apzīmējumu 36250030056 ir piekritīga Apes novada pašvaldībai. Noteikt, ka J.LATIKS: iegūst zemes nomas pirmtiesības uz zemes vienību ar kadastra apzīmējumu 36250030056, kas izlietojamas līdz 2011.gada 31. maijam, noslēdzot zemes nomas līgumu ar Apes novada domi; maksā nomas maksu par visu zemi sākot ar 2010.gada 1.jūniju.

3. Izbeigt K.VAHERAM, ar 2010.gada 1.jūniju lietošanas tiesības uz zemes vienību 7,4 ha platībā ar kadastra apzīmējumu 36250080022, kas atrodas Apes novada Apes pagasta „Tautiņās"; Noteikt, ka zemes vienība 7,4 ha platībā ar kadastra apzīmējumu 36250080022 ir piekritīga Apes novada pašvaldībai. Noteikt, ka K. VAHERS: iegūst zemes nomas pirmtiesības uz zemes vienību ar kadastra apzīmējumu 36250080022, kas izlietojamas līdz 2011.gada 31. maijam, noslēdzot zemes nomas līgumu ar Apes novada domi; maksā nomas maksu par visu zemi sākot ar 2010.gada 1.jūniju.

4. Izbeigt A. BORMANIM ar 2010.gada 1.jūniju lietošanas tiesības uz zemes vienību 3,2 ha platībā ar kadastra apzīmējumu 36250080095 un zemes vienību 2,0 ha platībā ar kadastra apzīmējuma 36250080096, kas atrodas Apes novada Apes pagasta „Smiļos"; Noteikt, ka zemes vienība 3,2 ha platībā ar kadastra apzīmējumu 36250080095 un zemes vienība 2,0 ha platībā ar kadastra apzīmējumu 36250080096 ir piekritīgas Apes novada pašvaldībai. Noteikt, ka A.BORMANS: iegūst zemes nomas pirmtiesības uz zemes vienībām ar kadastra apzīmējumiem 36250080095 un 36250080096, kas izlietojamas līdz 2011.gada 31. maijam, noslēdzot zemes nomas līgumu ar Apes novada domi; maksā nomas maksu par visu zemi sākot 2010.gada 1.jūniju.

5. Izbeigt A.VINOGRADOVAM, ar 2010.gada 1.jūniju lietošanas tiesības uz zemes vienību 6,3 ha platībā ar kadastra apzīmējuma 36250080086, kas atrodas Apes novada Apes pagasta „Eglītes"; Noteikt, ka zemes vienība 6,3 ha platībā ar kadastra apzīmējumu 36250080086 ir piekritīga Apes novada pašvaldībai. Noteikt, ka A. VINOGRADOVS. iegūst zemes nomas pirmtiesības uz zemes vienību ar kadastra apzīmējumu 36250080086, kas izlietojamas līdz 2011.gada 31. maijam, noslēdzot ze-

5

2.4. Publikācija Apes novada mājaslapā www.ape.lv

Aktualitā
Pilsēt
Pašvald
Kultūr
Izglītīb
Tūrism
Informā
Iepirku un izso
Projek
Karte
Apes zi
Uzņēmēj
Religisk organizā
Nevalstis organizā
Sludināj
Fotogale

Laika ziņas reģionam

PAZIŅOJUMS

Apes novada dome ir uzsākusi
Apes novada attīstības programmas un Apes novada teritorijas plānojuma izstrādi.

Attīstības plānošanas dokumenti tiek izstrādāti laika posmā līdz 2012.gada augustam.

Apes novada attīstības programmas izstrādes uzdevumi ir veikt Apes novada esošās situācijas novērtēšanu un analīzi, veikt iepriekš izstrādāto plānošanas dokumentu analīzi, definēt Apes novada attīstības vīziju, definēt nozīmīgus attīstības uzstādījumus, identificēt rīcību kopumu, noteikt resursu apjomus, avotus un izpildītājus.
Apes novada teritorijas plānojuma izstrādes mērķis ir radīt tiesisku bāzi novada ilgtspējīgai attīstībai, sekmēt daudzveidīgu tautsaimniecisko attīstību, noteikt novada attīstības prioritāros attīstības virzienus un izstrādāt rīcības plānus to sasniegšanai, tā radot veselīgu un labvēlīgu darba un dzīves vidi visiem Apes novada iedzīvotājiem.

Apes novada attīstības programmas plānotais termiņš ir 2012.-2019.gads.
Apes novada teritorijas plānojuma plānotais termiņš ir 2012.-2024.gads.

Apes novada dome aicina iedzīvotājus būt aktīviem un sekot dokumentu izstrādes procesam un piedalīties iedzīvotāju forumos, sabiedriskās apspriešanas sanāksmēs un izteikt savus priekšlikumus un atzinums par izstrādājamajiem dokumentiem.

Precizēta informācija par iespējām piedalīties un līdzdarboties tiks ievietota Apes Novada Ziņās un pašvaldības mājas lapā www.ape.lv, www.viresi.lv, www.gaujiena.lv un www.trapene.lv.

Esi aktīvs! Seko līdzi! Līdzdarbojies!

Apes novada teritorijas plānojuma izstrāde ir uzsākta saskaņā ar Apes novada domes 23.09.2010. lēmumu Nr.279 „Par Apes novada teritorijas plānojuma izstrādes uzsākšanu" (protokols Nr.5, 8.p) un Apes novada attīstības programmas izstrāde ir uzsākta saskaņā ar Apes novada domes 25.03.2010. lēmumu Nr.49 „Par Apes novada attīstības programmas izstrādes uzsākšanu" (protokols Nr.6, 1.p).
Par Apes novada teritorijas plānojuma un Apes novada attīstības programmas izstrādi nozīmēts atbildīgais- Jurijs Ronimoiss, Apes novada domes administrācijas vadītājs.

Apes novada **teritorijas plānojuma** izstrādes laika grafiks:

Npk	Veicamais pasākums, rīcība.	Laika periods
	Teritorijas plānojuma izstrādes sagatavošanas darbi	
1.	Domes lēmuma par Apes novada teritorijas plānojuma, turpmāk – TP, izstrādes uzsākšanu pieņemšana, darba uzdevuma, laika grafika un atbildīgo personu apstiprināšana.	23.09.2010.
2.	Informatīvie pasākumi – publikācijas laikrakstos „Latvijas Vēstnesis", „Malienas ziņas" un „Apes Novada Ziņas", mājas lapās www.ape.lv, www.gaujiena.lv, www.trapene.lv un www.viresi.lv, paziņojumu nosūtīšana Vides aizsardzības un reģionālās attīstības ministrijai, Vidzemes plānošanas reģionam, Alūksnes, Gulbenes, Smiltenes un Valkas novadu pašvaldībām.	Līdz 15.03.2011.
3.	Informācijas un nosacījumu pieprasīšana no institūcijām	Līdz 15.03.2011.
4.	Darba uzdevuma galīgā precizēšana un izstrādes grafika aktualizēšana.	Līdz 01.05.2011
5.	Ar TP saistītu augstāka un līdzīga līmeņa dokumentu analīze.	Līdz 01.05.2011.
6.	Iedzīvotāju anketēšana un anketu rezultātu apkopošana par viņu redzējumu aktuālākajās realizējamajās problēmās pašvaldībā un potenciālajām attīstības tendencēm.	Līdz 01.06.2011
7.	Konsultācijas ar kaimiņu pašvaldību, Vidzemes plānošanas reģiona atbildīgām amatpersonām un ekspertiem.	Līdz 01.06.2011
8.	Darbu grupu skaita un nozaru identificēšana, darbu grupu sastāva noteikšana.	Līdz 01.08.2011
9.	Iepirkuma organizēšana konsultantu piesaistei.	Līdz 01.09.2011.
10.	Teritorijas plānojuma visu sadaļu pirmās redakcijas izstrāde.	01.09.2011. līdz 01.02.2012
11.	Teritorijas plānojuma pirmās redakcijas nodošana izvērtēšanai	10.04.2012.līdz

	novada domei un lēmuma pieņemšana par nodošanu sabiedriskai apspriešanai un atzinumu saņemšanai.	26.04.2012.
12.	Teritorijas plānojuma pirmās redakcijas sabiedriskā apspriešana un atzinumu saņemšana no institūcijām.	15.05.2012.līdz 29.06.2012.
13.	Sabiedriskās apspriešanas pasākumi – sab iedriskās apspriešanas sapulces 4gb, Apē, Gaujienā, Trapenē un Virešos. Konkrētas vietas un laiks tiks precizēts paziņojumā par teritorijas plānojuma pirmās redakcijas nodošanu sabiedriskai apspriešanai.	15.05.2012.līdz 29.06.2012.
14.	Pirmās redakcijas apspriešanas rezultātu izvērtēšana un pārskata sagatavošana par apspriešanas rezultātiem.	Līdz 27.07.2012.
15.	Domes lēmuma pieņemšana par izstrādātā teritorijas plānojuma 1.redakcijas atzīšanu par gala redakciju vai nodošanu pilnveidošanai.	23.08.2012.
16.	Teritorijas plānojuma tālākas izstrādes un spēkā stāšanās procesa laika grafika aktualizācija.	23.08.2012.

PAZIŅOJUMS

Par Apes novada Virešu pagasta
teritorijas plānojuma 2003. – 2015.gadam grozījumu spēkā stāšanos

Apes novada dome paziņo, ka 2010. gada 14.oktobrī ar publikāciju laikrakstā „Latvijas vēstnesis" stājās spēkā Virešu pagasta teritorijas plānojuma 2003. – 2015.gadam grozījumi.

Ar Virešu pagasta teritorijas plānojumu un vides pārskatu var iepazīties :

Virešu pagasta pārvaldē, "Vecvirešos", Virešu pagastā, Apes novadā, LV-4355.

Apes novada domes mājas lapā www.ape.lv :

Ar pilnu tekstu var iepazīties lejuplādējot dokumentus:
Paskaidrojuma raksts
Apbūves noteikumi
Vides pārskata gala redakcija
Apzīmējumi
Aizsargājamo ainavu apvidus "Ziemeļgauja" funkcionālais zonējums
Aizsargājamo ainavu apvidus "Ziemeļgauja" funkcionālais zonējums II
Aizsargjoslas
Plānotā izmantošana, aizsargjoslas
Autoceļi
Pašreizējā izmantošana
Ciemu teritorijas plānotā izmantošana, aizsargjoslas
Vienkāršotā topogrāfiskā karte

PAZIŅOJUMS PAR APES NOVADA TERITORIJAS PLĀNOJUMA IZSTRĀDES UZSĀKŠANU

1. Apes novada dome 23.09.2010. pieņēma lēmumu Nr. 279 „Par Apes novada teritorijas plānojuma izstrādes uzsākšanu" (**sēdes** protokola Nr. 15, 8. p.).
2. Plānotais plānojuma izstrādes laiks 24 mēneši, teritorijas plānojuma pirmās redakcijas nodošana sabiedriskai apspriešanai - 2011.gada augusts.

PAZIŅOJUMS
Par Apes novada Apes pilsētas ar lauku teritoriju
teritorijas plānojuma grozījumu spēkā stāšanos

Apes novada dome paziņo, ka 2009.gada 20.novembrī ar publikāciju laikrakstā „Latvijas vēstnesis" stājās spēkā Apes pilsētas ar lauku teritoriju teritorijas plānojuma grozījumi.

2.5. Publikācija Apes novada mājaslapā www.apesnovads.lv

Pielikums paziņojumam par līdzdalības iespējām attīstības plānošanas dokumentu izstrādes procesā:

1.	Dokumenta veids	Teritorijas attīstības plānošanas dokumenti
2.	Dokumenta nosaukums	Teritorijas plānojums 2014.-2025.gadam Attīstības programma 2014.-2020.gadam Vides pārskats
3.	Politikas joma un nozare vai teritorija	Dokumenti izstrādāti Apes novada teritorijai
4.	Dokumenta mērķgrupas	**Teritorijas plānojums:** Apes novada pašvaldība Uzņēmēji Iedzīvotāji Valsts zemes dienests, Vidzemes reģionālā nodaļa SIA „Lattelecom” Valkas novada dome Dabas aizsardzības pārvalde Gulbenes novada dome VAS „Latvijas Valsts ceļi” SIA „Latvijas Mobilais Telefons” Valsts vides dienests, Madonas reģionālā pārvalde Valsts kultūras pieminekļu aizsardzības inspekcijas Smiltenes novada dome Valsts ugunsdzēsības un glābšanas dienests, Vidzemes reģiona brigādes Alūksnes daļa Valsts meža dienests, Ziemeļaustrumu virsmežniecība Veselības inspekcija Vidzemes plānošanas reģions Alūksnes novada pašvaldība AS „Latvijas gāze” AS „Latvenergo” AS „Latvijas valsts meži” SIA Tele2 SIA Bite Latvija Lauku atbalsta dienesta Ziemeļvidzemes reģionālā lauksaimniecības pārvalde **Attīstības programma:** Apes novada pašvaldība Vidzemes plānošanas reģions Uzņēmēji Iedzīvotāji **Vides pārskats:** Apes novada pašvaldība Valsts vides pārraudzības birojs

		Veselības inspekcija Dabas aizsardzības pārvalde Valsts vides dienesta Madonas reģionālajai vides pārvaldei Vidzemes plānošanas reģionam
5.	Dokumenta mērķis un sākotnēji identificētās problēmas būtība	**Teritorijas plānojuma mērķis** – vienota Apes novada teritorijas plānojuma izstrāde, nosakot šīs teritorijas funkcionālo zonējumu un teritorijas izmantošanas ierobežojumus. **Attīstības programmas mērķis** – izstrādāt kopēju novada attīstības scenāriju turpmākiem 7 gadiem, izvirzot vidēja termiņa prioritātes, uzdevumus un rīcības novada stratēģisko uzstādījumu izpildei. **Vides pārskata mērķis** – raksturot vides stāvokli Apes novadā, izvirzīt galvenās vides problēmas un sniegt risinājumus, kā arī izvērtēt Apes novada Teritorijas plānojuma 2014.-2025.gadam un Attīstības programmas 2014.- 2020.gadam ietekmi uz vidi novadā.
6.	Dokumenta izstrādes laiks un plānotā virzība	**Teritorijas plānojums** – dokumentu plānots izstrādāt līdz 2014.gada 27.06.2014. **Attīstības programma** – dokumentu plānots izstrādāt līdz 25.04.2014. **Vides pārskats** – dokumentu plānots izstrādāt līdz 25.04.2014.
7.	Dokumenti	Dokumenti elektroniskā formā pieejami Apes novada mājaslapā www.apesnovads.lv
8.	Sabiedrības pārstāvju iespējas līdzdarboties	Dokumentu 1.redakcijas Publiskā apspriešana ilgst no 09.12.2013. līdz 20.01.2014., publiskās apspriešanas sapulce 06.01.2014. pl 10.00 Apes tautas namā
9.	Pieteikšanās līdzdalībai	Pieteikumus iesniegt Apes novada domē, Stacijas iela 2, Ape, Apes novads, LV 4337, vai pa e-pastu administracija@ape.lv
10.	Cita informācija	-
11.	Atbildīgā amatpersona	Diāna Straube, mob.tel 25949930, e-pasts: diana_straube@inbox.lv

2.6. Publikācija laikrakstā „Malienas ziņas”

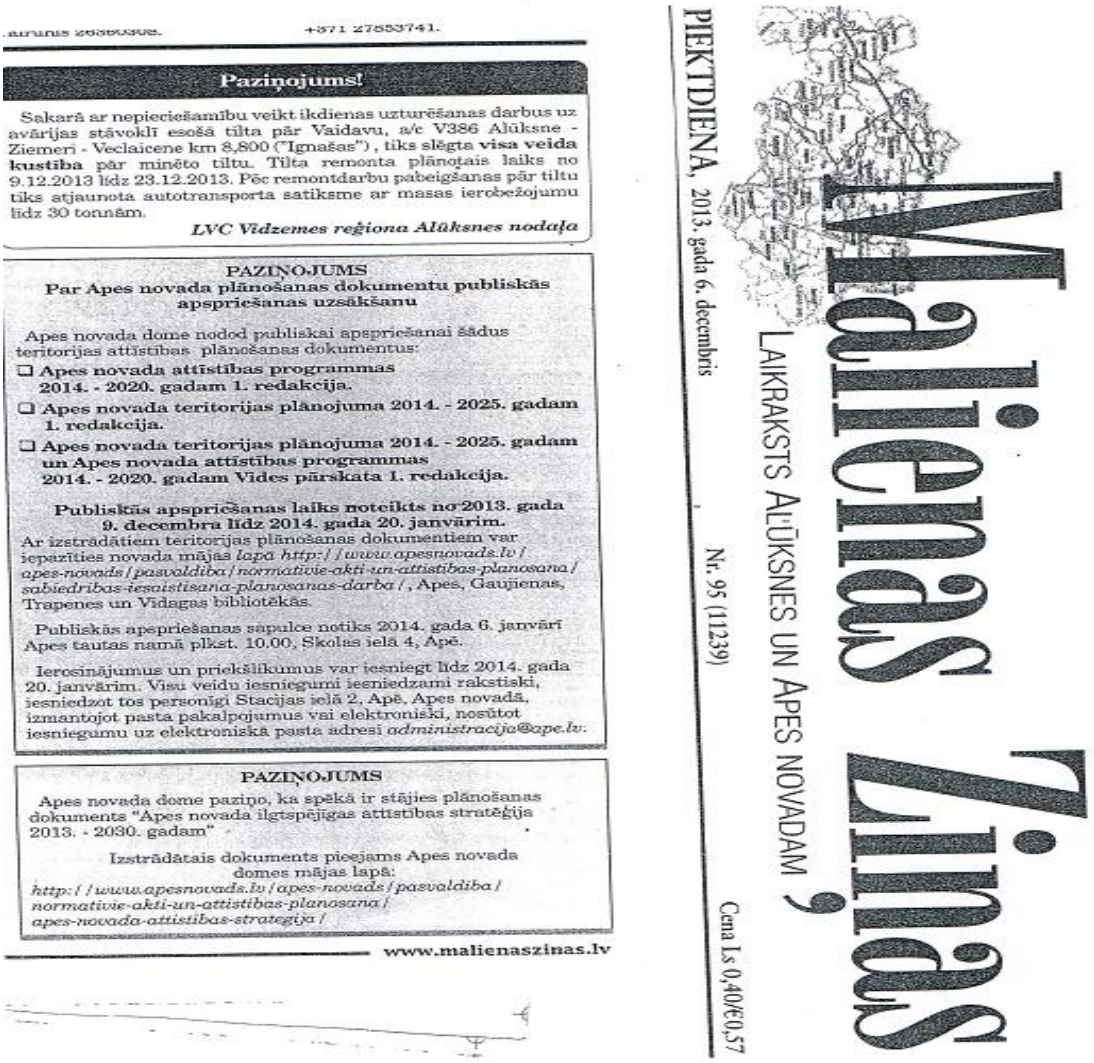

+371 27853741.

Paziņojums!

Sakarā ar nepieciešamību veikt ikdienas uzturēšanas darbus uz avārijas stāvoklī esošā tilta pār Vaidavu, a/c V386 Alūksne - Ziemeri - Veclaicene km 8,800 ("Ignašas"), tiks slēgta **visa veida kustība** pār minēto tiltu. Tilta remonta plānotais laiks no 9.12.2013 līdz 23.12.2013. Pēc remontdarbu pabeigšanas pār tiltu tiks atjaunota autotransporta satiksme ar masas ierobežojumu līdz 30 tonnām.

LVC Vidzemes reģiona Alūksnes nodaļa

PAZIŅOJUMS
Par Apes novada plānošanas dokumentu publiskās apspriešanas uzsākšanu

Apes novada dome nodod publiskai apspriešanai šādus teritorijas attīstības plānošanas dokumentus:

- ❑ **Apes novada attīstības programmas 2014. - 2020. gadam 1. redakcija.**
- ❑ **Apes novada teritorijas plānojuma 2014. - 2025. gadam 1. redakcija.**
- ❑ **Apes novada teritorijas plānojuma 2014. - 2025. gadam un Apes novada attīstības programmas 2014. - 2020. gadam Vides pārskata 1. redakcija.**

Publiskās apspriešanas laiks noteikts no 2013. gada 9. decembra līdz 2014. gada 20. janvārim.
Ar izstrādātiem teritorijas plānošanas dokumentiem var iepazīties novada mājas *lapā http://www.apesnovads.lv/apes-novads/pasvaldiba/normativie-akti-un-attistibas-planosana/sabiedribas-iesaistisana-planosanas-darba/*, Apes, Gaujienas, Trapenes un Vidagas bibliotēkās.

Publiskās apspriešanas sapulce notiks 2014. gada 6. janvārī Apes tautas namā plkst. 10.00, Skolas ielā 4, Apē.

Ierosinājumus un priekšlikumus var iesniegt līdz 2014. gada 20. janvārim. Visi veidu iesniegumi iesniedzami rakstiski, iesniedzot tos personīgi Stacijas ielā 2, Apē, Apes novadā, izmantojot pasta pakalpojumus vai elektroniski, nosūtot iesniegumu uz elektroniskā pasta adresi *administracija@ape.lv*.

PAZIŅOJUMS

Apes novada dome paziņo, ka spēkā ir stājies plānošanas dokuments "Apes novada ilgtspējīgas attīstības stratēģija 2013. - 2030. gadam"

Izstrādātais dokuments pieejams Apes novada domes mājas lapā:
http://www.apesnovads.lv/apes-novads/pasvaldiba/normativie-akti-un-attistibas-planosana/apes-novada-attistibas-strategija/

www.malienaszinas.lv

PIEKTDIENA, 2013. gada 6. decembris

Malienas ziņas

LAIKRAKSTS ALŪKSNES UN APES NOVADAM

Nr. 95 (11239)

Cena Ls 0,40/€0,57

2.7. Publikācija „Apes novada ziņas”



Apes novada pašvaldības informatīvais izdevums

APES NOVADA ziņas

APE GAUJIENA TRAPENE VIREŠI

Nr.10/2013 decembris

PAZIŅOJUMS

Par Apes novada plānošanas dokumentu publiskās apspriešanas uzsākšanu

Apes novada dome nodod publiskai apspriešanai šādus teritorijas attīstības plānošanās dokumentus:

- **Apes novada attīstības programmas 2014.–2020.gadam 1.redakcija**
- **Apes novada teritorijas plānojuma 2014.–2025.gadam 1.redakcija**
- **Apes novada teritorijas plānojuma 2014.–2025.gadam un Apes novada attīstības programmas 2014.–2020.gadam Vides pārskata 1.redakcija**

Publiskās apspriešanas laiks noteikts no 2013.gada 9.decembra līdz 2014.gada 20.janvārim.

Ar izstrādātiem teritorijas plānošanas dokumentiem var iepazīties novada mājas lapā http://www.apesnovads.lv/apes-novads/pasvaldiba/normativie-akti-un-attistibas-planosana#sabiedribas-iesaistisana-planosanas-darbu/, Apes, Gaujienas, Trapenes un Vidagas bibliotēkās.

Publiskās apspriešanas sapulce notiks 2014.gada 6.janvārī Apes tautas namā plkst. 10.00, Skolas ielā 4, Apē.

Ierosinājumus un priekšlikumus var iesniegt līdz 2014.gada 20.janvārim. Visa veida iesniegumi ieteicams rakstiski, iesniedzot tos personīgi Stacijas ielā 2, Apē, Apes novadā, izmantojot pasta pakalpojumus vai elektroniski, nosūtot iesniegumu uz elektroniskā pasta adresi administracija@ape.lv

Nākamais informatīvais izdevums iznāks 23.janvārī. Līgumu informāciju sūtīt līdz 16.janvārim, sazinoties ar Ilzi Ērmani, tālrunis 64307215, e-pasts: ilze.ermane@ape.lv

Apes novada domes informatīvais izdevums

„APES NOVADA ZIŅAS”

bezmaksas izdevums, tirāža – 1450 eksemplāru.

jās lapā www.alsviki.lv

PAZIŅOJUMS

Vides pārraudzības valsts biroja 10.12.2013. iesniegtā ietekmes uz vidi novērtējuma ziņojuma dokumēta iegūtvei derīgo izrakteņu atradnē „Saulrāti” (Apes novads, Apes pagasts) aktuālā redakcija atradnē „Saulrāti” (Apes novads, Apes pagasts) aktuālā redakcija un uzsākta tās izvērtēšana.

Ziņojums pieejams mājas lapā elektroniski www.boanus3.lv un Apes bibliotēkā.

Apes novada domes Vides komisija aicina Gaujienas pagasta iedzīvotājus izteikt priekšlikumus par koku cirsšanas nepieciešamību Gaujienas pagastā ceļa posmā Kalvepu krusts līdz pagriezienam uz estrādi – iespējamie varianti: necirst, nocirst visus kokus gar ceļa malu vai nocirst tikai bojātos kokus. Priekšlikumus līgumu nosūtīt Apes novada domes Vides komisijai elektroniski gaujiena@ape.lv vai arī iesniedzot Gaujienas pagasta pārvaldē, „Nolejas”, Gaujienā, Apes novadā, LV-4339, līdz 31.01.2014. Vairāk informācijas - zvanot Andrim Rubinam, tālrunis: 26163324.

2.8. Publikācija „Apes novada ziņās”

Apes novada pašvaldības informatīvais izdevums

APES NOVADA Ziņas

APE CAUJIENA TRAPENE VIREŠI

Nr.10/2013 decembris

Nepaej garām – TAS SKAR ARĪ TEVI

Apes novada teritorijas plānošanas dokumentu publiskā apspriešana

Apes novada dome ar 2013.gada 9.decembri nodevusi publiskai apspriešanai šādus teritorijas attīstības plānošanas dokumentus:

- ***Apes novada attīstības programmas 2014.–2020.gadam 1.redakcija***
- ***Apes novada attīstības programmas 2014.–2020.gadam Vides pārskata 1.redakcija***
- ***Apes novada teritorijas plānojuma 2014.–2025.gadam 1.redakcija***
- ***Apes novada teritorijas plānojuma 2014.–2025.gadam un Apes novada attīstības programmas 2014.–2020.gadam Vides pārskata 1.redakcija***

Apes novada attīstības programmas 2014.–2020.gadam 1.redakcija ir šādas galvenās sadaļas:

- Apkopots kopsavilkums par novada teritorijas pašreizējas situācijas raksturojumu;
- Veikta teritorijas SVID analīze;
- Izstrādāta stratēģiskā daļa, kas sastāv no vīzijas (teritorijas attīstības ilgtermiņa attīstības redzējuma), ilgtermiņa prioritātēm un stratēģiskiem mērķiem, vidēja termiņa prioritātēm, rīcību virzieniem, noteikta novada specializācija;
- Izstrādāts rīcības plāns un investīciju plāns.

Plānošanas dokumentā ietverti novada teritorijas attīstības iespējamie scenāriji, kā arī izteikti forumos pārrunāti, pašvaldības iestāžu vadītāju rosinājumi un priekšlikumi. Dati tika pārrunāti, pašvaldības iestāžu vadītāju rosinājumi turpmākai attīstībai. Dati tika analizēti un izvērtēti darba grupu sanāksmēs. Datus apkopoja un plānošanas dokumentus izstrādāja Diāna STRAUBE.

Apes novada teritorijas plānojuma 2014.–2025.gadam 1.redakcija sastāv no šādiem sējumiem:

- Apes novada raksturojums un salīdzinājums ar citiem Vidzemes novadiem.
- Paskaidrojuma raksts.
- Apbūves noteikumi.
- Grafiskais pielikums (kartes).

Apes novada teritorijas plānojuma 2014.–2025.gadam un Apes novada attīstības programmas 2014.–2020.gadam Vides pārskata 1.redakcija

Šajā dokumentā izvērtētas un analizētas iespējamās ietekmes uz vidi, kādas varētu rasties, ja tiek realizēti plānošanas dokumenti.

Apes novada dome aicina ieinteresētos iedzīvotājus aktīvi piedalīties iepriekšminēto plānošanas dokumentu publiskā apspriešanā. Plānošanas dokumenti ir nozīmīgi visiem novada iedzīvotājiem, jo tieši vai netieši skar ikvienu no mums. **Īpaši vērtīgi būtu pievērst teritorijas plānojuma grafiskai daļai, jo tajā tiek noteiktas katra īpašuma atļautās izmantošanas mērķi. Lūdzu pārliecināties, vai teritorijas plānojuma projekta noteiktais mērķis atbilst faktiskai izmantošanai un atbilst Jūsu ieceres turpmākai īpašuma izmantošanai.**

Aicinām piedalīties Publiskās apspriešanas sapulcē, kas notiks 2014.gada 6.janvārī Apes tautas namā plkst. 10.00, Skolas ielā 4, Apē.

Turpinās diskusija par Apes vēsturisko centru

Informatīvajā novembra izdevumā „Apes novada ziņas” tika publicēts raksts „Vai Apei ir nepieciešams kultūrvēstures piemineklis – Apes vēsturiskais centrs?”, kā arī tika publicēti izvirzītie priekšlikumi „Novada nozīmes kultūrvēsturiskais piemineklis Apes pilsētas vēsturiskais centrs”. Atsaucoties uz šo rakstu ir saņemti vairāki priekšlikumi no iedzīvotājiem par Apes vēsturisko centru. Vēl jūsprojām ikvienam iedzīvotājam ir iespēja izteikt savus priekšlikumus par Apes vēsturiskā centra nepieciešamību, nosūtot tos Apes novada domei elektroniski administracija@ape.lv vai arī pa pastu – Apes novada domei, Stacijas ielā 2, Apē, Apes novadā, LV-4337, ar norādi „Apes vēsturiskais centrs”.

Izglītība novadā

Patriotisma mēnesis Trapenes pamatskolā

Sandra Tomiņa, skolotāja

Vīlkšin košu zeltu josta apkārt savu dēlu zemi.
Lai mirdz, mana dēla zeme kā actiņa gredzenā.

2.9. Publikācija Apes novada mājaslapā www.apesnovads.lv – Ziņojums par 1.redakcijas publiskās apspriešanas kopsavilkumu

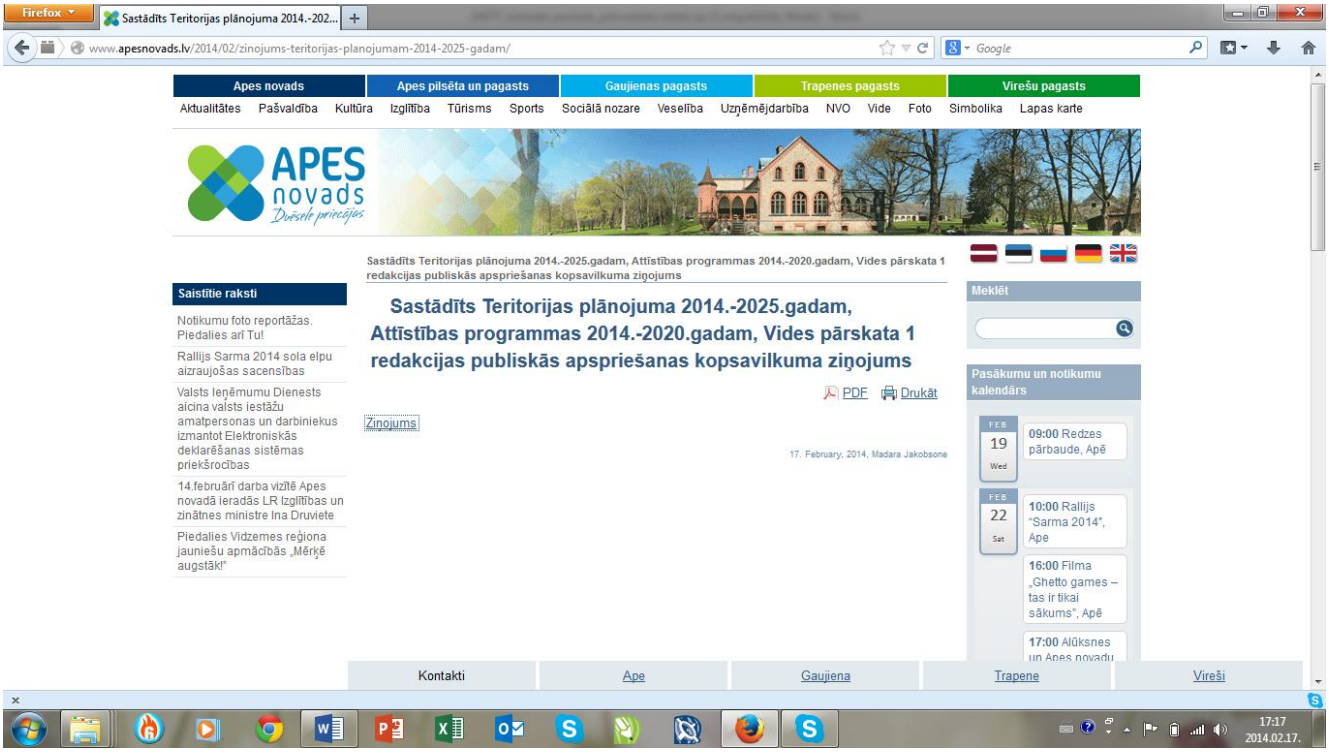

3. INSTITŪCIJU UN KAIMIŅU PAŠVALDĪBU SNIEGTĀ INFORMĀCIJA

3.1. Institūciju un kaimiņu pašvaldību nosacījumi

Nr	Institūcijas un uzņēmumi	Nosacījumi	
		Datums	Numurs
1.	Valsts zemes dienests, Vidzemes reģionālā nodaļa	07.03.2011.	Elektroniski
2.	SIA „Lattelecom”	10.03.2011.	4728-1
3.	Valkas novada dome	10.03.2011.	3-18/354
4.	Dabas aizsardzības pārvalde	14.03.2011.	D 3.15/13
5.	Gulbenes novada dome	17.03.2011.	DGN/4-16/11/557
6.	VAS „Latvijas Valsts ceļi”	17.03.2011.	2.2/720
7.	SIA „Latvijas Mobilais Telefons”	17.03.2011.	399/ZN
8.	Valsts vides dienests, Madonas reģionālā pārvalde	18.03.2011.	65.-26/303
9.	Valsts kultūras pieminekļu aizsardzības inspekcijas	24.03.2011.	06-11/609
10.	Smiltenes novada dome	25.03.2011.	3-15/547
11.	Valsts ugunsdzēsības un glābšanas dienests, Vidzemes reģiona brigādes Alūksnes daļa	30.03.2011.	22/10.2-15
12.	Valsts meža dienests, Ziemeļaustrumu virsmežniecība	01.04.2011.	5-11/106
13.	Veselības inspekcija	03.04.2011.	5.8-34/3420
14.	Vidzemes plānošanas reģions	04.04.2011.	1-15.1/173
15.	Alūksnes novada pašvaldība	08.04.2011.	ANP/1-36/11/850
16.	AS „Latvijas gāze”	11.04.2011.	27.4-1/930
17.	AS „Latvenergo”	11.04.2011.	01VL00-13/2844
18.	AS „Latvijas valsts meži”	30.05.2011.	4.1-1.2/041y/150/11/586
19.	AS „Latvijas gāze”	03.07.2012.	27.4-1/2131
20.	AS „Latvijas valsts meži”	10.06.2013.	4.1-1.2_03pd_221_13_113
21.	SIA Tele 2	Nav saņemti nosacījumi	
22.	ŠIA Bite Latvija	Nav saņemti nosacījumi	
23.	Lauku atbalsta dienesta Ziemeļaustrumu reģionālā lauksaimniecības pārvalde	Nav saņemti nosacījumi	

Valsts zemes dienests, Vidzemes reģionālā nodaļa

APSTIPRINU
Valsts zemes dienesta ģenerāldirektore
E.Baklāne-Ansberga
2011.gada 1. decembris

Valsts zemes dienesta nosacījumi
vietējās pašvaldības teritorijas plānojuma vai tā grozījumu izstrādei
(redakcija, kas stājas spēkā 2011.gada 1.decembrī)

-1. 12. 2011 Nr. 20-07/4253

Pamatojoties uz Teritorijas attīstības plānošanas likuma 33.pantu, Ministru kabineta 2009.gada 6.oktobra noteikumu Nr.1148 "Vietējās pašvaldības teritorijas plānošanas noteikumi" 12., 13., 16., 21., 27., 28., 31.punktu, 37.2. un 48.2.apakšpunktu un Ministru kabineta 2011.gada 4.oktobra noteikumiem Nr.754 „Apgrūtināto teritoriju informācijas sistēmas izveides, uzturēšanas un informācijas aprites kārtība" (turpmāk – ATIS noteikumi), Valsts zemes dienests (turpmāk – Dienests) nosaka šādus nosacījumus vietējās pašvaldības teritorijas plānojuma vai tā grozījumu (turpmāk – teritorijas plānojums) izstrādei:

1. Teritorijas plānojuma grafisko daļu izstrādā digitālā veidā vektordatu formā Latvijas ģeodēzisko koordinātu sistēmā LKS-92 TM ar mēroga noteiktību M 1:10000. Apdzīvotas vietas teritorijas plānojuma grafisko daļu izstrādā ar mēroga M 1:2000 vai M 1:5000 noteiktību, ja ir pieejama atbilstoša mēroga kartogrāfiskā pamatne (kartogrāfiskais materiāls).

2. Izstrādāto teritorijas plānojuma redakciju atzinuma saņemšanai iesniedz elektroniskā formā (grafisko daļu - digitāli vektordatu formā (vēlams *.dgn (MicroStation)) Dienesta teritoriālajā struktūrvienībā. Teritorijas plānojuma grafiskai daļai pievieno aizsargjoslu sadaļā izmantotos apzīmējumus ar paskaidrojumiem.

3. Teritorijas plānojuma izstrādāšanā izmanto aktuālus Dienesta teritoriālās struktūrvienības izsniegtos Nekustamā īpašuma valsts kadastra informācijas sistēmas telpiskos datus.

4. Teritorijas plānojumā nosaka un grafiskajā daļā attēlo visas **esošo** objektu aizsargjoslas, tai skaitā objektu, kuri izvietoti ārpus plānojuma teritorijas, aizsargjoslas, kas atrodas plānojuma teritorijas robežās.

5. Apgrūtināto teritoriju (tai skaitā aizsargjoslu) robežas grafiski attēlo kā daudzstūrus, kas saistīti ar ATIS noteikumu 2.pielikumā noteikto klasifikācijas kodu. Apgrūtināto teritoriju robežas daudzstūri identificējami ar objekta, kam noteikta aizsargjosla, pilnu nosaukumu un adresi, ja tāda ir.

5.1. *MicroStation* vai *AutoCad* vidē apgrūtinātās teritorijas nepieciešams attēlot tā, lai katra teritorijas plānojumā attēlotā apgrūtinātā teritorija būtu izvietota datu līmenī, kura nosaukumu veido atbilstoši ATIS noteikumu 2.pielikumam.

5.2. *ArcMap* vidē plānojumā apgrūtinātās teritorijas nepieciešams attēlot tā, lai katra plānojumā attēlotā apgrūtinātā teritorija būtu izvietota informācijas slānī, kura nosaukumu veido atbilstoši ATIS noteikumu 2.pielikumam, vai arī, lai katrai attēlotajai apgrūtinātajai teritorijai būtu piesaistīts klasifikācijas kods atbilstoši ATIS noteikumu 2.pielikumam.

6. Teritorijas plānojuma grafiskajā daļā attēlo ciemu robežas.

7. Pašvaldība divu nedēļu laikā pēc teritorijas plānojuma spēkā stāšanās Dienesta teritoriālajā struktūrvienībā iesniedz apstiprinātā teritorijas plānojuma eksemplāru atbilstoši Ministru kabineta 2009.gada 6.oktobra noteikumu Nr.1148 "Vietējās pašvaldības teritorijas plānošanas noteikumi" 48.2.apakšpunkta prasībām uz elektroniskā datu nesēja un kā iesiktu dokumentu, pievienojot: pašvaldības lēmuma par teritorijas plānojuma apstiprināšanu kopiju, informāciju par pašvaldības lēmuma publicēšanu laikrakstā "Latvijas Vēstnesis", informāciju par teritorijas plānojuma grafiskās daļas izstrādātāju un apgrūtināto teritoriju grafisko datu sagatavošanas mēroga noteiktību.

Šis dokuments, izdrukāts no Valsts zemes dienesta interneta mājas lapas, ir derīgs kā neapliecināta kopija.

SIA „Lattelecom"

11.MAR.2011 10:05 +371 67055373 LATTELECOM BRD #2762 P.001 /002

SIA Lattelecom
Vienotais reģ. nr. 40003052786
PVN reģ. nr. LV40003052786

Dzirnavu iela 105, Rīga LV 1011
Tālr: +371 67055000
Fakss: +371 67055481

lattelecom@lattelecom.lv
www.lattelecom.lv

lattelecom

Rīgā

10.03.2011.
Nr. 4728-1

Cien. A. Harju k-dzei
Apes novada domes
priekšsēdētājai
Stacijas iela 2, Ape, LV-4337

Par nosacījumiem Apes novada teritorijas plānojumam

Atbildot uz Jūsu 02.03.2011. vēstuli Nr.A/3-12.3.1/169 informējam, ka izstrādājot novada teritorijas plānojumu un veicot būvniecības darbus, jāievēro šādi vispārīgi nosacījumi:

- visi būvniecības darbi jāveic atbilstoši spēkā esošajiem būvnormatīviem, kā arī ievērojot LR „Aizsargjoslu likuma" 14.panta (Aizsargjoslas gar elektronisko sakaru tīkliem), 35.panta (Vispārīgie aprobežojumi aizsargjoslās) un 43.panta (Aprobežojumi aizsargjoslās gar elektronisko sakaru tīkliem) noteiktās prasības;
- teritorijas aizsargjoslu plānā jābūt atzīmētām elektronisko sakaru tīklu un objektu aizsargjoslām;
- privātiem elektronisko sakaru tīkliem, kurus paredzēts pieslēgt SIA *Lattelecom* vai jebkuram citam publiskajam elektronisko sakaru tīklam, jāatbilst Sabiedrisko pakalpojumu regulēšanas komisijas apstiprinātajiem „Noteikumiem par privātā elektronisko sakaru tīkla pieslēgšanu publiskajam elektronisko sakaru tīklam" (SPRK 18.05.2005. Padomes sēdes lēmums Nr.111, protokols Nr. 24(233) p.9), kuros norādīta privātā elektronisko sakaru tīkla pieslēgšanas kārtība;
- ja ar privātā tīkla īpašnieku noslēgts līgums „Par elektronisko sakaru tīkla robežu", tad iekšējie telpu un teritoriju telefonizācijas darbi jāveic ēkas vai teritorijas saimniekam saskaņā ar šo noslēgto robežlīgumu;
- lielos uzņēmumos būtu jānodrošina atsevišķa telpa telekomunikāciju iekārtām, atsevišķā gadījumā arī līniju ievadiem;
- privātie un publiskie elektronisko sakaru tīkli jāierīko un jāizbūvē atbilstoši Ministru kabineta apstiprinātajiem «Elektronisko sakaru tīklu ierīkošanas un būvniecības kārtība» (MK noteikumi Nr.256) un „Noteikumi par Latvijas būvnormatīvu LBN 262-05 "Elektronisko sakaru tīkli" (MK noteikumi Nr.257);
- lai veiktu elektronisko sakaru tīkla infrastruktūras attīstības plānošanu un pakalpojumu nodrošināšanu, vēlams savlaicīgi informēt SIA *Lattelecom* par novada attīstības plānā iekļauto jauno dzīvojamo māju un uzņēmējdarbības objektu celtniecību;
- katra kalendārā gada beigās vēlams informēt SIA *Lattelecom* par nākamajā gadā plānoto ielu un teritoriju rekonstrukciju.

SAŅEMTS
Apes novada domē
2011. g. 11. marta
Reģistrēts ar Nr. 4/3-12.3.1/196
Saņēma

Novada teritoriju un detālplānojuma izstrādes jautājumos, ka arī par elektronisko sakaru tīklu aizsargjoslām un elektronisko sakaru infrastruktūras objektu informatīvajiem materiāliem, lūdzu, kontaktēties ar SIA *Citrus Solutions* Austrumlatvijas tīklu uzturēšanas nodaļas vadošo līniju inženieri Ilmāru Krūmiņu, tālr. 64471567, mob. 26434116. Minētajai kontaktpersonai nepieciešams iesniegt teritoriju plānus mēroga 1:10000, (ciemati 1:2000, vai lielākā mērogā) ciparu formātā vai krāsainas izdrukas veidā.
Lai saskaņā ar Ministru kabineta apstiprinātajiem noteikumiem Nr. 1148 («Vietējās pašvaldības teritorijas plānojuma noteikumi») Jūs saņemtu atzinumu no SIA *Lattelecom* par izstrādāto teritoriālo plānojumu, materiālus, lūdzu, iesniegt SIA *Lattelecom* Komercdienesta Optikas tehnoloģiju biznesa daļas direktora p.i. Uģim Saukumam Rīgā, Dzirnavu ielā 105, LV-1011.
Ja tiek vai tiks plānota Alojas novada teritoriju infrastruktūras attīstība, ņemot vērā elektronisko sakaru pakalpojumu pieejamību un nepieciešamību, *SIA Lattelecom*^ ir vienmēr gatavs piedāvāt savu līdzdalību šo projektu realizācijas apspriešanā^ un izvērtēšanā. Par teritorijas attīstības plānā iekļauto jauno dzīvojamo māju un uzņēmējsabiedrības objektu celtniecību, lūdzam Jūs sazināties ar SIA *Lattelecom* Optikas tehnoloģiju biznesa daļas Līniju risinājumu attīstības nodaļas vadītāju Jāni Zemnieku, tālr. 67055647, e-pasts. ianis.zemnieks@Lattelecom.lv. Tāpat, kā vienu no iespējamiem risinājumiem, lai īstenotu infrastruktūras attīstības pasākumus, iesakām izvērtēt iespējas piesaistīt Eiropas Savienības struktūrfondu finansējumu.
Ar cieņu,
Sagatavoja:
A. Bebris Tālr. 67280018
SIA *Lattelecom*
Optikas tehnoloģiju biznesa daļas direktora p.i. / / Uģis Saukum

Valkas novada dome

LATVIJAS REPUBLIKA

VALKAS NOVADA DOME

Semināra iela 9, Valka, LV-4701; tālr./fakss-64722234, E-mail: novads@valka.lv;
Reģ.Nr.90009114839, Norēķinu konts LV62UNLA0050014277068 A/S „SEB BANKA" Smiltenes filiāle Valkas KAC kods UNLALV2X

Valkā

2011.gada 10.martā Nr. 3-18/354

Uz 03.03.2011. Nr.A/3-12.3.1/178

Apes novada domei
Stacijas ielā 2, Apē, Apes novadā, LV-4337

Par Apes novada teritorijas plānojuma izstrādi

Izstrādājot Apes novada teritorijas plānojumu, lūdzam ņemt vērā novadu kopīgās intereses sekojošos jautājumos:

- Gaujas labiekārtošana ūdenstūrismam – atpūtas vietu ierīkošana, maršrutu izstrāde;
- Autoceļš „Ziemeļu stīga";
- Sadarbība dabas aizsardzības objektu apsaimniekošanā un vides aizsardzībā;
- Ceļu infrastruktūras sakārtošana;
- Tūrisma produktu izstrāde;
- Dabas resursu izmantošana;
- Sabiedriskā transporta sakārtošana;
- Izglītības, kultūras un sporta pasākumu kopīga rīkošana.

Priekšsēdētājs K. Albergs

I.Siliņš
t.64707490

Sarutai – pie izstrādes!
16.03.2011

Dabas aizsardzības pārvalde

LATVIJAS REPUBLIKAS
VIDES AIZSARDZĪBAS UN REĢIONĀLĀS ATTĪSTĪBAS MINISTRIJA

DABAS AIZSARDZĪBAS PĀRVALDE

Reģ. Nr. 90009099027, Baznīcas iela 7, Sigulda, Siguldas nov., LV-2150
tālrunis 67509545, fakss 67509544, e-pasts: daba@daba.gov.lv, www.daba.gov.lv

Siguldā

14.03.2011. Nr. D 3.15/13
Uz 02.03.2011. Nr.A/3-12.3.1./169

Apes novada pašvaldībai
Stacijas ielā 2, Apē, Apes novadā, LV-4337

Par nosacījumiem Apes novada teritorijas plānojumam

Dabas aizsardzības pārvalde (turpmāk – Pārvalde) ir saņēmusi Jūsu vēstuli, kurā lūgts sniegt nosacījumus Apes novada teritorijas plānojuma izstrādei. Pamatojoties uz Ministru kabineta 2009.gada 6.oktobra noteikumu Nr.1148 „Vietējās pašvaldības teritorijas plānošanas noteikumi" 12.2. un 13.13. apakšpunktiem un Ministru kabineta 02.06.2009. noteikumu Nr.507 „Dabas aizsardzības pārvaldes nolikums" 3.15.apakšpunktu, Pārvalde sniedz sekojošus nosacījumus un informāciju Apes novada teritorijas plānojumam.

Apes novadā atrodas sekojošas īpaši aizsargājamas dabas teritorijas (turpmāk – ĪADT):

1) Dabas liegumi **„Ašu purvs"**, **„Gaujienas priedes"**, **„Korneti-Peļļi"**, **„Lepuru purvs"**, **„Melnsalas purvs"**, **„Melnupes meži"**, **„Sloku purvs"**, **„Tetersalas purvs"** (robežas noteiktas Ministru kabineta 15.06.1999. noteikumu Nr.212 "Noteikumi par dabas liegumiem" 219., 13., 17., 14., 16., 220., 15., 21. pielikumā);
2) Aizsargājamo ainavu apvidi „Veclaicene" un „Ziemeļgauja" (robežas noteiktas Ministru kabineta 23.02.1999. noteikumu Nr.69 „Noteikumi par aizsargājamo ainavu apvidiem" 1. un 10.pielikumā);
3) **Dabas pieminekļi:**
   a) ģeoloģiskie un ģeomorfoloģiskie dabas pieminekļi **„Apes dolomīta atsegums"**, **„Grūbes dolomīta atsegums"**, **„Gaujienas dolomīta atsegums"**, **„Kalamecu un Markuzu gravas"**, **„Jaunžagatu krauja"**, **„Lejasbindu krauja"**, **„Randātu klintis un Tilderu krauja"**, **„Sikšņu dolomīta atsegums"**, **„Vizlas lejteces atsegumi un Žākļu dižakmens"**, **„Žagatu klints"** (robežas noteiktas Ministru kabineta 17.04.2001. noteikumu Nr.175 "Noteikumi par aizsargājamiem ģeoloģiskajiem un ģeomorfoloģiskajiem dabas pieminekļiem" 7. līdz 16. pielikumos);

b) aizsargājamā ainava „Trapenes ainja" (ainavu aizsardzības Ministru kabineta 22.11.2005. noteikumu Nr.888 „Noteikumi par aizsargājamām ainavām" 2. pielikums);

c) aizsargājamie dendroloģiskie stādījumi: „Ozolājums „Vīksnu" lapegļa ainja" un „Vītoliņu lapegļu ainjas un stādījumi" (saskaņā ar Ministru kabineta 20.07.2001. noteikumu Nr.344 „Noteikumi par aizsargājamiem dendroloģiskajiem stādījumiem" 4. un 5.pielikumu);

ç) aizsargājamā koku (dižkoku) grupa ar Ministru kabineta 16.03.2010. noteikumu Nr.264 „Īpaši aizsargājamo dabas teritoriju vispārējās aizsardzības un izmantošanas noteikumi" 38.1.apakšpunktu - lakstaugeņi, kuru vienmēr tīģveida ir K. vai vismaz kabulainas, kā arī LB saistīta plaušu ap tiem.

Saskaņā ar likuma „Par īpaši aizsargājamo dabas teritorijām" pielikumu ietekmju TADT lokācijas Ķīrpas mozaīkveida aizsargājamo dabas teritoriju (Natura 2000) sastāvā dabas liegumi **„Ala purvs"**, **„Ozuļjumas priede"**, **„Kurzeļ-Peļļi"**, **„Lejupes purvs"**, **„Mihoņa purvs"**, **„Nātrupes mežs"**, **„Skrīda purvs"**, **„Teteles purvs"**, aizsargājamo ainavu apvidi **„Vecāķene"** un **„Piemērgeja"**, ģeoloģiskais un ģeomorfoloģiskais dabas piemineklis **„Kalamoza un Marijuma grēvas"**, mikroliegumi **„Ozuļjumas purvainais mežs"** un **„Vidagas mežs"**.

Saskaņā ar Sugu un biotopu aizsardzības likuma 8. panta otro daļu Apes novada teritorijā konstatēti 77 mikroliegumi: gaveņa meža biotopam (1), kreimeles meža biotopam (11), rūgtenes meža biotopam (5), platlapju meža biotopam (1), salmugurcūkas dzenim (2), trīspirkstu cūkam (2), raganu ērglim (6), zivju ērglim (1), melnajai cīrulei (9), melnajam stārķim (1), lielajam baltmugurdzenim (2), meža iltim (1).

Saskaņā ar likuma „Par īpaši aizsargājamām dabas teritorijām" 21.pantu visos teritoriālo plānojumu, jaunveido TADT izveidojamā, tai aizsardzības un izmantošanas noteikumi, kā arī dabas aizsardzības plāns. Saskaņā ar Ministru kabineta 2001.gada 10.jūlija noteikumu Nr.45 „Mikroliegumu izveidošanas, izmantošanas un apsaimniekošanas kārtība" 22.punktu teritorijā plānošanā jāievēro mikroliegumu teritoriju ierobežojumi un to aizsardzības pasākumi. Izstrādājot Apes novada teritorijas plānojumu, jāievēro:

(1) TADT dabas aizsardzības plānā ietvertie pasākumi un rekomendācijas dabas un ainavas vērtību saglabāšanai. Dabas aizsardzības plāni ir apstiprināti dabas liegumiem „Ozuļjumas priede" un „Kurzeļ-Peļļi", kā arī ainavu apvidum „Piemērgeja". Ar

vides aizsardzības plānošanu iespējams iepazīties interneta vietnē www.lvdp.gov.lv sadaļā „Īpaši aizsargājamās dabas teritorijas".

(2) Likumos un Ministru kabineta noteikumos ietverto ĪADT un pakāpju noteikšanas mērķi, kā arī aizsardzības un izmantošanas noteikumi, kā arī citas dabas un vides aizsardzību regulējošo normatīvo aktu prasības.

- likums „Par īpaši aizsargājamām dabas teritorijām",
- Ministru kabineta 16.04.2013. noteikumi Nr.268 „Īpaši aizsargājamo dabas teritoriju vispārējie aizsardzības un izmantošanas noteikumi",
- Ministru kabineta 30.11.2004. noteikumu Nr.997 "Aizsargājamo ainavu apvidus "Zemgales" individuālie aizsardzības un izmantošanas noteikumi",
- likums "Par Eiropas ainavu konvenciju",
- Aizsargājamo ļ likumu un uz tā pamata izdotie Ministru kabineta noteikumi,
- Meža un lauku aizsardzības likums, Ministru kabineta 30.01.2001. noteikumi Nr.45 "Mikroliegumu izveidošanas, aizsardzības un apsaimniekošanas noteikumi" un cit no Meža un lauku aizsardzības likuma pamata izdotie Ministru kabineta noteikumi,
- cit spēkā esošie dabas un vides aizsardzību regulējošie normatīvie akti, tajā skaitā Vides aizsardzības likuma 3.pantā definētie vides aizsardzības principi: „piesārņotājs maksā", piesardzības, novēršanas ievērošanas.

Saskaņā ar Ministru kabineta 06.10.2009. noteikumu Nr.1148 "Vietējās pašvaldības teritorijas plānošanas noteikumi" 4.5.punktu, kas noteic plānojuma risinājumos ņemt vērā arī tikai ĪADT un mikroliegumus, bet arī nodrošināmās aizsardzības teritorijas, līdzsvarā attīstīt teritorijas ilgtspējīgā vietvēsturiskā aizsardzības prasības.

Izstrādājot teritorijas plānojumā pievērst uzmanību sekojošām sadaļām:

- ietvertā teritorijas bioloģiskās daudzveidības un ģeoloģisko mantojuma (arī un aizsargājamo sugu un dzīvnieku sugu atradņu teritorijā konstatētās biotopiski augstvērtīgās platības (zālāji), ģeoloģiskie objekti, teritorijā izvietotās mikroliegumu un nozīmīgo dabisko meža biotopu teritorijas - platība, zonējums, tīrumi - kuras nākotnē laikā atpūtai un darbības iespēmei konkrēto nekustamā īpašuma gabalu, to izvietojumā;
- ietvertā teritorijas ainaviskās daudzveidību veidojošos elementus (alejas, paaugstinājumi, skatu punkti, ūdeņtilpes, reljefa formas u.tml.), kā arī izdalīt pašvaldības ainaviski nozīmīgākās teritorijas;
- ietvertā rekreācijai ar tūrismu piemērotu teritoriju un objektu infrastruktūru un tūrisma attīstības virzienus;
- iekļaut rosinājumus par darāmo izziņošanu atradnes izmantošanas un rekultivācijas nosacījumu vai plāna nodošanas atradnes izstrādes uzņēmumam.
- atbilst ar Stanovska latviešu literatūras platības un ģenēt vērā tās plānojuma risinājumos (saīsinājuma pa. Stanovska latviešu literatūras centrālā izplatība plānojuma Valsts zonas nozīmīgākās literatūras interneta vietnē lapā: http://kartes.zalagers.lv/).
- ņemt vērā, ka Ozoļi, Vaidavai un Mednejei daļā jaunas ir skaidri izteikts vēsturiskais

[illegible] (ar 75-80 [illegible]) [illegible] teritorija robežojas ar paredzamo plakaji, apes aizsargjoslas [illegible], atbilstoši Aizsargjoslu likuma 7. pantam un MK 03.06.2008. noteikumu Nr.496 „Vitrozemes ūdenstilpēm [illegible]" 4. punktam, [illegible] (ar gājēs [illegible]);

- [illegible] MK 03.06.2008. noteikumu Nr.496 „Vitrozemes [illegible]" 7. punktam, [illegible] Aizsargjoslu likuma 7. [illegible] dalas [illegible] teritorija [illegible] plānošanai;
- paredzot jauna aphvi ārhīd neaphvētās teritorijās, rūpīgi izvērtēt, vai aphvē būtiski neietekmēs ĪADT. Gadījumā ar likuma „Par īpaši aizsargājamām dabas teritorijām" 43.pantu vai uto dajo „paredzēsajai darbībai vai plānošanas dokumentam. Ieprenot dabas aizsardzības plānus un taios paredzētas darbības, kas atsevišķi vai kopa ar citu paredzēto darbība vai plānošanas dokumentu vai būtiski ietekmēs [illegible] aizsargājamas dabas teritorija (Natura 2000), vai ietekmes ar vidi novērtējumu", turklāt tas jādara neviksrīgi no 8, vai darbības plānus veikt ĪADT vai īrpas tās.

Ja teritorijas plānojuma izstrādāšanai nepieciešama papilda kartografiska vai aitado veida informācija par ĪADT un ML Apes novadā, lūdzam sazināties ar Pārvaldes Dabas datu un plānojuma departamentu vedīšu eksperto Dalu. Ozolu, [illegible]

Ar cieņu,
Dabas datu un plānojuma departamenta
direktora vietnīece K.Mīlniņa

Ozola 26[illegible]
Vilkoņa [illegible]

[illegible]

Gulbenes novada dome

GULBENES NOVADA DOME

Reģ. Nr. 90009116327

Ābeļu iela 2, Gulbene, Gulbenes nov., LV-4401
Tālrunis 64497710, fakss 64497730, e-pasts: dome@gulbene.lv, www.gulbene.lv

17.03.2011. Nr. DGN/4-16/11/557
03.03.2011. Nr. A/3-12.3.1/178

Apes novada pašvaldībai
Adrese: Stacijas iela 2, Ape,
Apes novads,
LV-4337

Par Apes novada teritorijas plānojuma izstrādes uzsākšanu un informācijas un /vai nosacījumu sniegšanu

Gulbenes novada dome ir iepazinusies ar jūsu 2011.gada 3.marta vēstuli Nr. A/3-12.3.1/178 un informē, ka Gulbenes novadā ir spēkā novada teritorijas plānojums, kas apstiprināts ar Gulbenes novada 2009.gada 10.septembra saistošajiem noteikumiem Nr. 8 „Par Gulbenes novada teritorijas plānojumiem" (protokols Nr. 9, 19.&). Plānojums sastāv no 13 pagastu un Gulbenes pilsētas teritorijas plānojuma, kas publicēti novada mājas lapā http://www.gulbene.lv/index.php/teritorijas-plnojumi.

Informējam, ka Gulbenes novadā nav objektu, kuru aizsargjoslas skar Apes novadu, izņemot virszemes ūdeņus un līnijbūves.

Kopīgās interešu teritorijas ar Apes novadu ir Gaujas izmantošana ūdenstūrisma attīstībā un potenciālā ūdeņu piesārņojuma samazināšana, kā arī valsts vietējās nozīmes ceļa V 411 „Velēna – Vireši" sakārtošana.

Gulbenes novada domes priekšsēdētāja S.DAUDZIŅA

Sautāc – pri teritorijas plānojuma!

22.03.2011

M.Mikolaja
26345267
64497727

SAŅEMTS
Apes novada domē
2011.g. 21.martā
Reģistrēts ar Nr. A/3-12.3.1/237
Saņēma

VAS „Latvijas Valsts ceļi”

Valsts akciju sabiedrība LATVIJAS VALSTS CEĻI
Tehniskā pārvalde
Reģistrācijas Nr. 40003344207
Gogoļa iela 3, Rīga, LV-1050 Tālr.: 67028169 Faksis 67028171 www.lvceli.lv

Rīga 17-03. 2011 Nr. 22/720

Apes novada dome
Stacijas iela 2, Ape, Apes novads LV- 4337

Kopijas: VAS „Latvijas Valsts ceļi” Alūksnes nodaļa
Jāņkalna iela 43, Alūksne, LV-4301

VAS „Latvijas Valsts ceļi” Pārvaldīšanas daļa
Torņu iela 7/9, Rīga, LV-1050

Sautai - pie plānojuma izstrādes!
18.03.2011

Nosacījumi Apes novada teritorijas plānojuma izstrādei

VAS „Latvijas Valsts ceļi” (turpmāk LVC) Apes novada teritorijas plānojuma izstrādei izvirza sekojošus nosacījumus:

1) apbūves teritoriju (jauno, vai rekonstruējamo un paplašināmo esošo) saisti ar valsts autoceļu tīklu veikt, ievērojot “pakāpeniskuma” principu, tas ir, to tiešos pieslēgumus paredzēt pie pašvaldību (galvenokārt) vai valsts vietējiem autoceļiem, orientējoties uz pieslēgumu kopīgā skaita samazināšanu un savstarpēju attālināšanu perspektīvā, kas uzlabotu satiksmes drošības apstākļus. Jaunu pieslēgumu plānošana valsts galvenajiem autoceļiem nav pieļaujama, bet reģionālajiem tikai izņēmuma gadījumos, ja tas ir saistīts ar esošā transporta tīkla pārplānošanu plašākā apkārtnē;

2) nosakot teritorijas, kam obligāti jāizstrādā detālie plānojumi, ir jāņem vērā princips, ka, ja nav nodrošināta piekļūšana kādam atsevišķam zemes īpašumam vai arī uzsākot, vai paplašinot uzņēmējdarbību, vai attīstot apdzīvojamo apbūvi uz esošiem zemju īpašumiem, kā arī veicot to sadali vairākos, pašvaldībai saskaņā ar Ministru kabineta 2009. gada 6. oktobra noteikumu Nr. 1148 „Vietējās pašvaldības teritorijas plānošanas noteikumi” 6., 7., 8. un 9. punktu prasībām šiem īpašumiem ir jāierosina detālplānojumu izstrāde. Tajos pilnībā jāatrisina piekļūšana katrai zemes vienībai, ievērojot „pakāpeniskuma” principu teritoriju pieslēgšanai valsts autoceļu tīklam (skat. iepriekšējo punktu). Katrā konkrētā gadījumā jāizskata nepieciešamība vienlaicīgi izstrādāt detālplānojumus arī blakus īpašumiem kopēja iekšējo ceļu tīkla izveidošanai teritorijām pie valsts autoceļiem starp jau esošiem jebkuras piederības publisko autoceļu pieslēgumiem valsts autoceļam, pēc iespējas samazinot jau esošo atsevišķo īpašumu pieslēgumu skaitu;

3) teritorijas plānojuma saturā jābūt perspektīvai Apes novada transporta shēmai (ietverot plānotās jaunās apbūves teritorijas), kura atspoguļotu piekļūšanas iespēju nodrošināšanu ikvienam īpašumam (arī pa atsevišķiem gājēju un veloceliņiem), ar akcentētām vietējā ceļu (ielu) tīkla pieslēgšanās vietām valsts autoceļu tīklam;

4) teritorijas plānojumā īpaši (ar noteiktu apzīmējumu grafiskajā daļā un attiecīgu skaidrojumu tekstā) ir jāatzīmē teritorijas tieši blakus valsts galvenajiem un reģionālajiem autoceļiem, kurām

SAŅEMTS
Apes novada domē
2011 .g. 18. martā
Reģistrēts ar Nr. 4/3-12.3.1 450
Saņēmā

(kopumā vai atsevišķiem zemes īpašumiem) nav un nevar tikt plānotas piekļūšanas iespējas no tiem, ja izstrādātā plānojuma ietvaros nav atrisināta piekļūšana no pašvaldību vai valsts vietējiem autoceļiem;

5) dzīvojamās un publiskās apbūves teritorijas plānot tādā attālumā no valsts autoceļiem, lai būtu nodrošināti apstākļi, kas neprasa papildus pasākumus aizsardzībai pret autotransporta radīto troksni. Izstrādājot teritoriju plānojumu, jāņem vērā Ministru kabineta 2004. gada 13. jūlija noteikumu Nr.597 „Trokšņu novērtēšanas un pārvaldīšanas kārtība" prasības;

6) servisa objektus plānot tikai apdzīvoto vietu robežās, kur atļautais braukšanas ātrums ir ne lielāks par 70 km stundā, bet teritorijās ārpus apdzīvotām vietām servisa objektu izvietojumu, kuru iespējamās (atļautās) vietas pie valsts galvenajiem un reģionālajiem autoceļiem apbilstoši normatīvajiem dokumentiem plāno Satiksmes ministrija, saskaņot individuāli;

7) teritorijas plānojumā ietilpstošajiem apbūves saistošajos noteikumos jāietver nosacījumi, kuri nodrošina LR „Aizsargjoslu likumā" noteikto valsts autoceļu aizsargjoslu skarošo nekustamo īpašumu zemju izmantošanu autoceļu rekonstrukcijai un reglamentē vienošanās noslēgšanas procedūras ar īpašniekiem par zemes izmantošanu.

Atzinums par izstrādāto teritorijas plānojumu (pozitīvs atzinums uzskatāms par LVC saskaņojumu) jāsaņem LVC Ceļu tīkla daļā, 156. kab., Gogoļa iela 3, Rīga, tālr. 67028166.

Pēc plānojuma apstiprināšanas, lūdzam plānojuma grafisko daļu iesniegt VAS "Latvijas Valsts ceļi" gan rastra, gan vektordatu failu formātā.

Nosacījumi derīgi divus gadus no to izsniegšanas brīža.

Direktors V.Laukšteins

Baumanis
67028139

SIA „Latvijas Mobilais Telefons”

LMT
LATVIJAS MOBILAIS TELEFONS

"Latvijas Mobilais Telefons" SIA, reģistrācijas Nr. 50003050931
Ropažu iela 6, Rīga, LV-1039, Latvija, tālrunis 67773200, fakss 67535353

Sautai – pri plānojuma izstrādi!

28.03.2011

Rīgā,
2011.gada 17.martā, Nr. 598/ŽN

Uz 02.03.2011. vēstuli Nr.A/3-12.3.1/169

APES NOVADA DOMEI
Stacijas iela 2,
Ape,
Apes novads,
LV-4337

Par Apes novada teritorijas plānojuma izstrādi

Sakarā ar Jūsu 02.03.2011. vēstuli Nr.A/3-12.3.1/169 par Apes novada teritorijas plānojuma izstrādes uzsākšanu, informējam, ka Apes novada teritorijā atrodas "Latvijas Mobilais Telefons" SIA piederoši nekustamie īpašumi:

- zemes gabals „LMT Tornis", kadastra Nr.3625 006 0089, adrese – „LMT Tornis", Apes pagasts, Apes novads, un uz tā esoša LMT bāzes stacija, kura sastāv no būvēm- torņa un aparatūras konteinera;
- zemes gabals "Sakarnieki", kadastra Nr.3684 007 0037, adrese – "Sakarnieki", Trapenes pagasts, Apes novads, un uz tā esoša LMT bāzes stacija, kura sastāv no būvēm- torņa un aparatūras konteinera;
- zemes gabals "LMT Radiotornis", kadastra Nr.3684 002 0157, adrese – "LMT Radiotornis", Trapenes pagasts, Apes novads, un uz tā esoša LMT bāzes stacija, kura sastāv no būvēm- torņa un aparatūras konteinera;
- zemes gabals "Sakarnieki", kadastra Nr.3690 004 0307, adrese – "Sakarnieki", Virešu pagasts, Apes novads, un uz tā esoša LMT bāzes stacija, kura sastāv no būvēm- torņa un mobilā konteinera.

Zemes gabalos izvietotajām būvēm, saskaņā ar LR spēkā esošajiem normatīvajiem aktiem ir nosakāmas ekspluatācijas aizsargjoslas gar telekomunikāciju tīklu līnijām.

Izstrādājot Apes novada teritorijas plānojumu, lūdzam paredzēt iespēju Apes novada teritorijā uzstādīt un ekspluatēt publiskā mobilo elektronisko sakaru tīkla iekārtas un ar to saistītās inženierkomunikācijas, publiskā mobilo elektronisko sakaru iekārtas un ar to saistītās inženierkomunikācijas iespēju robežās paredzot esošu komunikāciju- elektroapgādes tīklu, un piebraucamo autoceļu tuvumā.

Ņemot vērā inženiertehnisko apgādes tīklu un to objektu, t.sk. telekomunikāciju līniju, torņu un antenu mastu, tehniskos rādītājus, ierosinām Apes novada teritorijas plānojumā noteikt, ka apbūves teritorijās, kur atļautā izmantošana ir inženiertehniskās apgādes tīkli un to objekti, kuros ietilpst arī telekomunikāciju līnijas, torņi un antenu masti, jaunveidojamā zemesgabala minimālā platība ir līdz 600 m² vai, ka ierobežojumi- jaunveidojamā zemesgabala minimālā platība un apbūves raksturīgais rādītājs (būvju maksimālais augstums m), nav attiecināmi uz inženiertehniskās apgādes tīkliem un to objektiem.

Ar cieņu –
"Latvijas Mobilais Telefons" SIA
Administratīvā dienesta direktors J.Briedis

V.Belogrudova,
67773611

SAŅEMTS
Apes novada domē
2011.g. 21.martā
Reģistrēts ar Nr. A/3-12.3.1/246
Saņēma

Valsts vides dienests, Madonas reģionālā pārvalde

Sanitāri- pri plānojuma izstrādei!
Ś 28.03.2011

Latvijas Republikas Vides aizsardzības un reģionālās attīstības ministrija
VALSTS VIDES DIENESTA
MADONAS REĢIONĀLĀ VIDES PĀRVALDE
Reģistrācijas Nr. 90000017078, Blaumaņa iela 7, Madona, LV-4801
tālrunis 64807451, mobilais tālrunis 29417895, fakss 64807452, e-pasts: madona@madona.vvd.gov.lv

18.03.2011. Nr. 65.-26/303
Uz Nr. A/3-12.3.1/169 no 02.03.2011.

Apes novada domei,
Reģ. Nr. 900000 35872;
Stacijas iela 2, Ape, Apes novads,
LV-4337

Teritorijas plānojuma
izstrādāšanas nosacījumi

Valsts vides dienesta Madonas reģionālā vides pārvalde (*turpmāk* – VVD Madonas RVP) ir saņēmusi Apes novada domes iesniegumu, ar lūgumu izsniegt nosacījumus Apes novada teritorijas plānojuma izstrādei. Apes novada teritorijas plānojumam jābūt izstrādātam saskaņā ar Apes novada administratīvo teritoriju pārapstiprinātajiem teritorijas plānojumiem un:

- 2002.gada 25.maija likumu „*Teritorijas plānošanas likums*"
- 2009.gada 6.oktobra Ministru kabineta noteikumiem Nr.1148 "*Vietējās pašvaldības teritorijas plānošanas noteikumi*";
- 1997.gada 5.februāra likumu „*Aizsargjoslu likums*"
- 1993.gada 2.marta likumu „*Par īpaši aizsargājamām dabas teritorijām*"
- 2010.gada 16. marta Ministru kabineta noteikumiem Nr.264 „*Īpaši aizsargājamo dabas teritoriju vispārējie aizsardzības un izmantošanas noteikumi*"
- 2001. gada 15. marta likumu „*Par piesārņojumu*"
- 1998.gada 30.oktobra likumu „*Par ietekmes uz vidi novērtējumu*"

Apes novada teritorijas plānojumā:

1. Novērtēt dabas resursu izmantošanu un piesārņojuma slodzes ietekmi uz vidi, tās prognozi nākotnē:
   1.1. Ūdeņu piesārņojums
   1.2. Gaisa piesārņojums
   1.3. Trokšņa, vibrācijas un smaku piesārņojums
   1.4. Augsnes un grunts piesārņojums
   1.5. Dabas resursu izmantošana
   1.6. Atkritumu apsaimniekošana
   1.7. Piesārņotās un potenciāli piesārņotās vietas

2. Attēlot un noteikt:
   2.1. Virszemes ūdeņu sateces baseinu un ūdenstilpju izvietojumu.
   2.2. Upju aizsargjoslas un tauvas joslu.
   2.3. *Aizsargjoslu likumā* noteiktās visa veida aizsargjoslas (vides un dabas resursu aizsardzības aizsargjoslas, ekspluatācijas, sanitārās un drošības aizsargjoslas).

SAŅEMTS
Apes novada domē
2011 g. 21. martā
Reģistrēts ar Nr. A/3-12.3.1/233
Saņēma

2.4. Rekreācijas un tūrisma infrastruktūras teritorijas, objektus un resursus.

2.5. Īpaši aizsargājamās dabas teritorijas (arī NATURA 2000) un izveidotos mikroliegumus.

2.6. Vietējās nozīmes aizsargājamās teritorijas, kā arī parkus, dižkokus, ģeomorfoloģiskos objektus u.tml..

2.7. Īpaši vērtīgas ainaviskās teritorijas. Paredzēt to detālplānojumu un apbūves noteikumu izstrādi.

2.8. Alternatīvās enerģijas ieguves objektus (piem. vēja ģeneratorus, saules baterijas u.c.), izvērtējot to ietekmi un vidi un cilvēku veselību.

2.9. Hidrotehniskās būves (aizsprosti u.c. ūdensteču regulēšanas ietaises).

2.10. Rūpnieciskās ražošanas teritorijas (piem. atkritumu apglabāšanas poligons, atkritumu kompostēšanas vietas, biogāzes ražotnes, koģenerācijas stacijas u.c.), kas rada paaugstinātu piesārņojumu vidē.

2.11. Lielākos lauksaimniecības produkcijas ražošanas un pārstrādes uzņēmumus (putnu, govju, cūku fermas, kautuves, piena pārstrādes uzņēmumus u.c.), to ietekmi uz vidi.

2.12. Paaugstinātas bīstamības un riska teritorijas un objektus (bijušās un esošās degvielas uzpildes stacijas un noliktavas, naftas bāzes, minerālmēslu noliktavas utml.).

2.13. Perspektīvo degvielas uzpildes staciju izvietojumu pie valsts un rajona nozīmes ceļiem,

2.14. Piesārņotās un rekultivējamās teritorijas, paredzēt to sanāciju.

2.15. Trokšņa un cita veida videi kaitīgu traucējumu zonējumi.

2.16. Atkritumu apsaimniekošanas sistēma: savākšanas un noglabāšanas vietas, dalītās atkritumu savākšanas sistēmas ieviešana. Paredzēt rekultivāciju un degradēto vietu sanāciju.

2.17. Ūdens ņemšanas (arī bezsaimnieka un pazemes ūdeņu kvalitāti apdraudošās, bojātās dziļurbuma akas) vietas. Ūdens attīrīšanas būves.

2.18. Notekūdeņu attīrīšanas iekārtas un novadīšanas vietas.

2.19. Zemes dzīļu nogabalu, derīgo izrakteņu atradņu un izstrādes karjeru teritorijas. Paredzēt izstrādāto karjeru un zemes dzīļu ieguves rezultātā degradēto teritoriju rekultivāciju.

2.20. Būvniecībai nelabvēlīgas un augsnes erozijai pakļautas teritorijas.

2.21. Teritorijas, kurās nav pieļaujama zemju transformācija.

2.22. Dabas pamatņu teritorijas.

Pamatojoties uz likuma *„Par ietekmes uzvidi novērtējumu"* 4.panta (3) daļu, nepieciešams informēt Vides pārraudzības valsts biroju (*turpmāk* - VPVB) par Apes novada teritorijas plānojuma izstrādāšanas uzsākšanu, lai VPVB varētu pieņemt lēmumu par stratēģiskā ietekmes uz vidi novērtējuma procedūras piemērošanas nepieciešamību.

Direktors J.Sobko

D.Ruduss, 64807475

Valsts kultūras pieminekļu aizsardzības inspekcijas

Saņemts - par plānojumu
S 31.03.2011

LATVIJAS REPUBLIKA
VALSTS KULTŪRAS PIEMINEKĻU AIZSARDZĪBAS INSPEKCIJA

Reģ. Nr. 90000038351, M.Pils ielā 17/19/21, Rīgā, LV-1050, Tel.: +371 67229272, Fakss: +371 67228808, E-pasts: vkpai@mantojums.lv

Rīgā

24.03.2011. Nr.06-11/609
Uz 02.03.2011. Nr.A/3-12.3.1/169
(reģ. VKPAI 07.03.2011. Nr.960)

Apes novada dome
Stacijas ielā 2, Apē,
Apes novadā, LV-4337

Nosacījumi Apes novada teritorijas plānojuma izstrādei

Valsts kultūras pieminekļu aizsardzības inspekcijā ir izskatīts iesniegums par nosacījumu sniegšanu Apes novada teritorijas plānojuma izstrādei.

Saskaņā ar MK 06.10.2009. noteikumu Nr.1148 *Vietējās pašvaldības teritorijas plānošanas noteikumi* 12.2 punktu Inspekcija sniedz informāciju, nosacījumus un ieteikumus, kas ietverami teritorijas plānojumā.

1. INFORMĀCIJA.

1.1. Apes novadā atrodas kultūras pieminekļi – objekti, kas iekļauti spēkā esošajā valsts aizsargājamo kultūras pieminekļu sarakstā, kuru 29.10.1998. apstiprinājusi LR Kultūras ministrija ar rīkojumu Nr. 128 (izraksts pielikumā).

1.2. Inspekcija ir uzsākusi darbu kultūras pieminekļu teritoriju precizēšanā ņemot vērā VZD datu publicēšanas portālā www.kadastrs.lv pieejamo informāciju. Plānojuma izstrādes gaitā, sadarbībā ar Inspekcijas struktūrdaļu speciālistiem, iespējama objektu un teritoriju precizēšana.

1.3. Saskaņā ar likuma *Par kultūras pieminekļu aizsardzību* 23. pantu un *Aizsargjoslu likuma* 8. pantu aizsardzības zona ap valsts aizsargājamiem kultūras pieminekļiem lauku teritorijās noteikta ne mazāk par 500m, bet pilsētās – 100m, ja aizsardzības zona nav noteikta īpaši. Jebkuru saimniecisko darbību pieminekļu aizsardzības zonā drīkst veikt tikai ar Inspekcijas atļauju.

SAŅEMTS
Apes novada domē
2011. g. 30. marta
Reģistrēts ar Nr. 4/9-12.3.1/264
Saņēma

2. NOSACĪJUMI.

2.1. Plānojot teritorijas izmantošanu vai paredzot jebkāda veida saimniecisko darbību kultūras pieminekļos vai to aizsardzības zonās, saistoši sekojoši normatīvie akti:

- Likums *Par kultūras pieminekļu aizsardzību;*
- MK 26.08.2003. noteikumi Nr. 474 *Noteikumi par kultūras pieminekļu aizsardzību, izmantošanu, restaurāciju, valsts pirmpirkuma tiesībām un vidi degradējoša objekta statusa piešķiršanu;*
- citi normatīvie akti, kuros ietverti kultūras pieminekļu aizsardzības jautājumi.

2.2. Kultūras pieminekļu un to aizsardzības zonu teritorijās nav plānojama tāda saimnieciskā darbība, kas var iznīcināt kultūras piemineklī vai mazināt kultūras pieminekļu un kultūrvēsturiskās ainavas vērtību. Tās būtu rūpnieciskas ražošanas vai jauktas darījumu apbūves teritorijas, kas saistās ar liela apjoma noliktavu tipa ēku būvniecību, jaunas dzīvojamo māju apbūves teritorijas, kā arī derīgo izrakteņu ieguves teritorijas. Saimnieciskā darbība kultūras pieminekļu aizsardzības zonā plānojama saglabājot kultūras piemineklim atbilstošo vidi, kā arī nodrošinot pieminekļa vizuālo uztveri.

2.3. Arheoloģisko pieminekļu teritorijās nav plānojama jaunu objektu būvniecība un ar zemes reljefa pārveidojumiem saistīti darbi – smilts vai grants karjeri;

2.4. Teritorijas plānojuma teksta daļā (paskaidrojuma rakstā) ietverama un papildināma informācija:

2.4.1. par kultūras mantojumu Apes novadā kopumā;

2.4.2. par valsts aizsargājamiem nekustamiem kultūras pieminekļiem: to uzskaitījums, raksturojums, informācija par pieminekļa pašreizējo stāvokli un saglabāšanas pasākumiem. Aprakstu vēlams papildināt ar aktuālu objektu raksturojošu foto attēlu.

2.5. Grafiskajā daļā ar apzīmējumiem un numerāciju uzrādāmi nekustamie kultūras pieminekļi un aizsardzības zonas ap tiem. Grafiskajam materiālam pievienojams skaidrojums (eksplikācija) ar katra pieminekļa nosaukumu un valsts aizsardzības numuru.

2.6. Apbūves noteikumos:

2.6.1. ietveramas prasības kultūras pieminekļu aizsardzībai un izmantošanai;

2.6.2. norādāmi kādi aprobežojumi ievērojami kultūras pieminekļu aizsardzības zonās, tajā skaitā uz zemes gabalu dalīšanu – apvienošanu, būtisku kultūrvēsturiskās ainavas pārveidošanas pasākumu veikšanu.

2.6.3. ietveramas prasības ēku, kuras vecākas par 50 gadiem nojaukšanai;

2.6.4. ietveramas prasības stādījumu, kuri vecāki par 50 gadiem apsaimniekošanai;

2.6.5. atsevišķā nodaļā ietveramas prasības novada nozīmes kultūrvēsturisko objektu aizsardzībai un izmantošanai, ja šādi objekti ir pašvaldībā noteikti.

3. IETEIKUMI.

3.1. Teritorijas plānojuma izstrādes gaitā ap kultūras piemineķiem var izstrādāt individuālas aizsardzības zonas, vadoties no konkrētas piemineķa atrašanās vietas un iespējamās ārējās vizuālās ietekmes un piemineķa ainaviskās uztveres, atbilstoši MK 19.07.2003. noteikumiem Nr. 392 *Kultūras piemineķu aizsargjoslu (aizsardzības zonu) noteikšanas metodika.* Kultūras piemineklim individuāli noteikta aizsardzības zona - samazināta vai paplašināta, atbilstoši konkrētai situācijai dabā, ļautu racionālāk plānot teritorijas izmantošanu un precizēt ar kultūras piemineķa aizsardzību saistītos apgrūtinājumus.

3.2. Ieteicams apzināt un teritorijas plānojumā uzrādīt nozīmīgus objektus un teritorijas, kam piemīt kultūrvēsturiska vērtība - ēkas, kultūrvēsturisku norišu vietas, ainaviski vērtīgas kultūrvēsturiskās vides un dabas teritorijas, kas nav iekļautas spēkā esošajā Valsts aizsargājamo kultūras piemineķu sarakstā. Tās būtu ievērojamu cilvēku dzīves vietas, atsevišķi arhitektūras objekti, muižu apbūves, kultūrvēsturiski nozīmīgi stādījumi. Plānojot objektiem piemērotu izmantošanu, paredzēt tos iesaistīt teritorijas kultūras potenciāla papildināšanā un pilnveidošanā. Šādu objektu saglabāšana, aizsardzība un izmantošana regulējama pašvaldības līmenī.

3.3. Jautājumos par kultūrvēsturisko mantojumu plānojamā teritorijā konsultēties ar Vidzemes reģionālo nodaļu (tel.64123834).

Pielikumā: nekustamie kultūras piemineķi Apes novadā, izraksts no valsts aizsargājamo kultūras piemineķu saraksta uz 3.lapām.

Inspekcijas vadītāja vietniece V. Mačiņa

Bākule
67229272

Smiltenes novada dome

Latvijas Republika
SMILTENES NOVADA DOME
Reģ. Nr. 90009067337, Dārza ielā 3, Smiltenē, Smiltenes novadā, LV-4729
tālr.: 64774844, fakss: 64707583, e-pasts: dome@smiltene.lv

Smiltenē

25.03.2011. Nr. 3-15/ 514
Uz 03.03.2011. Nr. A/3-12.3. 1/178

Apes novada domei
Stacijas ielā – 2, Ape,
Apes novads
LV – 4337

Par nosacījumu sniegšanu Apes novada teritorijas plānojumam

Smiltenes novada dome ir izskatījusi Apes novada 03.03.2011. vēstuli un tai pievienotos dokumentus par Apes novada teritorijas plānojuma izstrādes uzsākšanu.
Izstrādājot Apes novada teritorijas plānojumu, lūdzam ņemt vērā:

1. Kopējās interešu teritorijas (tūrisma attīstības teritorijas u.c.)
2. Novadu robežu tuvumā esošos infrastruktūras objektus (valsts un vietējos autoceļus, elektroapgādes līnijas, gāzes vadu).

Izpilddirektors K.Lapiņš

Ā.Ozere
64707571

SAŅEMTS
Apes novada domē
2011. g. 30. martā
Reģistrēts ar Nr. 3-12.3. 1/463
Saņēma

Valsts ugunsdzēsības un glābšanas dienests, Vidzemes reģiona brigādes Alūksnes daļa

Sautai – pri plānojuma izstrādei!
04.04.2011.

VALSTS UGUNSDZĒSĪBAS UN GLĀBŠANAS DIENESTS
VIDZEMES REĢIONA BRIGĀDES
ALŪKSNES DAĻA

Dzirnavu iela 5, Alūksne, LV-4301, fakss 64301489, e-pasts aluksne@vugd.gov.lv, tālrunis 63960603

2011.gada 30. martā Nr. 22/10.2-15

Uz 2011.gada 02 . martā Nr.A/3-12.3.1/169

Alūksne

Apes novada pašvaldībai

Par nosacījumiem Apes novada teritorijas plānojuma izstrādei

VUGD VRB Alūksnes daļa informē Jūs, ka izstrādājot Apes novada teritorijas plānojuma izstrādi tajos jāiekļauj sekojoši jautājumi ugunsdrošības jomā :

- pielietoto jēdzienu un termiņu skaidrojumus, kam jāatbilst spēkā esošajiem normatīvajiem aktiem un piemērojamiem standartiem;
- Aizsargjoslu likuma, kā arī ekspluatācijas un drošības aizsargjoslu noteikšanas metodiku prasības;
- LBN 201-07 "Būvju ugunsdrošība", kā arī citu spēkā esošo normatīvo aktu ugunsdrošības prasības par piebrauktuvēm un caurbrauktuvēm ugunsdzēsības un glābšanas tehnikai, veidojot perspektīvo ceļu vai ielu shēmas;
- spēkā esošo normatīvo aktu ugunsdrošības prasības par ugunsdrošības atstarpēm starp dažādu ugunsdrošības pakāpju un funkcionālas nozīmes ēkām un būvēm;
- pilsētu un pagastu teritoriju ārējās ugunsdzēsības ūdensapgādes nodrošinājums saskaņā ar LBN 222-99 "Ūdensapgādes ārējie tīkli un būves" prasībām;
- perspektīvais ugunsdzēsības depo izvietojums, lai nodrošinātu ugunsdzēsības glābšanas dienesta savlaicīgu ierašanos, avāriju un glābšanas darbu vietā atbilstoši LBN 201-07 "Būvju ugunsdrošība" un citu spēkā esošo normatīvo aktu prasībām (katru konkrētu gadījumu iepriekš saskaņojot ar VUGD Operatīvo vadības pārvaldi);
- objektos, kuri klasificējami atbilstoši 03.08.2004. MK noteikumiem Nr.674 "Noteikumi par sprādzienbīstamiem, ugunsbīstamiem un īpaši svarīgiem objektiem, kuros izveidojami ugunsdrošības, ugunsdzēsības un glābšanas dienesti" ugunsdrošības, ugunsdzēsības un glābšanas dienesta izveidošanu atbilstoši 2003.gada 11.novembra Ministru kabineta noteikumiem Nr.639 "Iestāžu, organizāciju un komercsabiedrību ugunsdrošības, ugunsdzēsības un glābšanas dienestu izveidošanas kārtība" un piemērojamiem standartiem;
- jaunizveidoto un esošo ugunsdzēsības depo materiāli tehniskās bāzes nodrošināšana saskaņā ar Latvijas Republikas likumu "Ugunsdrošības un ugunsdzēsības likums", 2004.gada 13.aprīļa Ministru kabineta noteikumiem Nr.280 "Noteikumi par

SAŅEMTS
Apes novada domē
2011.g. 1. aprīlī
Reģistrēts ar Nr. A/3-12.3.1/275
Saņēma

ugunsgrēku dzēšanai un glābšanas darbiem nepieciešamajām iekārtām, speciālo un tehnisko aprīkojumu un tā normām", kā arī piemērojamiem standartiem;

- pilsētu un pagastu teritorijās strādājošo un paaugstinātas bīstamības zonās dzīvojošo cilvēku apziņošanas sistēmu izveidi avārijas un ārkārtējo situāciju gadījumiem saskaņā ar Civilās aizsardzības likumu;
- rūpniecisko avāriju riska novērtējumu un rūpniecisko avāriju novēršanas programmas paaugstinātas bīstamības objektos, kā arī objektu avārijas gatavības un civilās aizsardzības pasākumu plānu izstrāde. Riska analīzes secinājumus ņem vērā veicot teritorijas plānojuma izstrādi un pilsētu vai pagastu apbūves perspektīvo attīstību;
- iespējamus ierobežojumus, kas saistīti ar potenciālajām palu un plūdu laikā appludināmajām teritorijām un pretplūdu pasākumiem, kas, saskaņā ar Likumu par pašvaldībām, ir pašvaldības kompetencē.

VUGD VRB Alūksnes daļas
komandieris majors I.Dovgans

Sagatavoja : V. Muhins
Telefons 643014087

Valsts meža dienests, Ziemeļaustrumu virsmežniecība

Saņemts - par plānojuma izstrādi

05.04.2011

VALSTS MEŽA DIENESTS
ZIEMEĻAUSTRUMU VIRSMEŽNIECĪBA
Pamatu ielā 14, Gulbenē, Gulbenes nov. LV-4401, tālr.64474990, fakss 64474969
e-pasts: vm@ziemelaustrumi.vmd.gov.lv

GULBENĒ

01.04.2011. Nr. 5-11/106
Uz 02.03.2011. Nr. A/3-12.3.1/169

Apes novada pašvaldībai
Stacijas ielā 2, Apē,
Apes novadā, LV – 4337

Nosacījumi Apes novada teritorijas plānojuma izstrādei

Ziemeļaustrumu virsmežniecība, pamatojoties uz LR MK 10.10.2009. noteikumu Nr.1148 „Vietējās pašvaldības teritorijas plānojuma noteikumi" 12.3.punktu sniedz nosacījumus:

- Nosakot prasības lauksaimniecības zemju apmežošanai, vēlams precizēt vai noteikt kritērijus, kādas lauksaimniecības zemes paredzētas transformēšanai citos zemes lietošanas veidos.
- Iekļaut prasības meža zemes transformācijai, nosakot uz kādiem izmantošanas veidiem atļauts transformēt (piem., derīgo izrakteņu ieguves teritorijas).
- Teritorijas plānojumā iekļaujot informāciju par īpaši aizsargājamo sugu un biotopu mikroliegumu teritorijām un atzīmējot tās grafiski, aktualizētu informāciju iespējams saņemt Ziemeļaustrumu virsmežniecībā pie ekologa.
- Pašvaldības teritorijas plānojumā ūdenstilpju un ūdensteču aizsargjoslu robežas nosakāmas pa izteiktām kontūrām dabā, ievērojot LR MK 2008.gada 3.jūnija noteikumus Nr.406 „Virszemes ūdensobjektu aizsargjoslu noteikšanas metodika" prasības;
- Ūdenstilpnei vai ūdenstecei ar izteiktu periodiski applūstošu palieni nosaka aizsargjoslu ne mazāk kā visas palienes platumā līdz ūdens līmenim neatkarīgi noteiktā minimālā aizsargjoslas platuma.
- Vietējās pašvaldības teritorijas plānojumā grafiski nosaka gan applūstošas teritorijas, gan virszemes ūdens objekta aizsargjoslas robežas. Nosakot applūstošo teritoriju, plānojumā jāievēro MK 2008.gada 3.jūnija noteikumus Nr.406 „Virszemes ūdensobjektu aizsargjoslu noteikšanas metodika" 9.,10., 11.punkta nosacījumi.

SAŅEMTS
Apes novada domē
2011. g. 4. aprīlī
Reģistrēts ar Nr. 4/3-12.3.1/286
Saņēma

- Grafiski attēlojot dabas lieguma „Kornetti – Peļļi" zonējumu, ievērot 25.01.2011. MK noteikumus Nr.71 „Dabas lieguma „Kornetti – Peļļi" individuālie aizsardzības un izmantošanas noteikumi.
- Grafiski attēlojot aizsargājamā ainavu apvidus „Ziemeļgauja" zonējumu, ievērot 20.11.2008. MK noteikumus Nr.957 „Aizsargājamo ainavu apvidus „Ziemeļgauja" individuālie aizsardzības un izmantošanas noteikumi.

Virsmežzinis A.Krēsliņš

Zavacka 64471117

LR Veselības ministrija, Veselības inspekcija

LATVIJAS REPUBLIKAS VESELĪBAS MINISTRIJA

VESELĪBAS INSPEKCIJA

Juridiskā adrese: Klijānu iela 7, Rīga, LV-1012, faktiskā adrese: Leona Paegles iela 9, Valmiera, LV-4201, tālrunis: 64281130, tālrunis/fakss: 64281752, e-pasts: vidzeme@vi.gov.lv, http://www.vi.gov.lv

Valmierā

Santai Harju-Ozoliņai pie Apes novada teritorijas plānojuma izstrādes dokumentācijas darbam.
[signature] /V. Dandens/
11.04.2011.

03.04.2011. Nr. 5.8-34/3420

Uz 02.03.2011. Nr. A/3-12.3.1/169

Apes novada domei,
Stacijas iela 2, Ape, Apes novads,
LV - 4337

Par nosacījumiem Apes novada teritorijas plānojuma izstrādei

Apes novada teritorijas plānojumu izstrādāt ar mērķi, kas nodrošinātu novada racionālu izmantošanu, veicinātu līdzsvarotu ekonomisko attīstību un saglabātu vidi (arī kultūrvidi), nodrošinātu kvalitatīvu dzīves vidi cilvēkiem un sabiedrībai kopumā, ievērojot perspektīvo izmaiņu prognozi.

Teritorijas plānojumu veidojot, ievērot novada vietējās īpatnības un kultūrvēsturiskās vērtības, vides aizsardzības un sabiedrības veselības prasības, funkcionālo zonu savstarpējo saistību, transporta un inženierapgādes infrastruktūras racionālu izmantošanu, izaugsmes un attīstības iespējas novadā.

Svarīgs ir izvērtēt novada ģeoloģisko stāvokli, it sevišķi pazemes ūdeņu (gruntsūdeņu un artēzisko saldūdeņu) resursu klātbūtne. Plānot, kā iespējams tos saglabāt un izmantot iedzīvotāju apgādei ar dzeramo ūdeni, ieguves perspektīvas, neradīt progresējošu pazemes ūdeņu kvalitātes samazināšanos, kā arī ūdens kvalitātes negatīvas izmaiņas, novērtēt ūdeņu aizsardzību pret piesārņojumu:

- aizsargjoslu nodrošinājumu ap ūdens ņemšanas vietām;
- pazemes ūdeņu ieguves daudzumu un regularitāti;
- pazemes ūdeņu monitoringu.

Pievērst uzmanību veciem, neapsaimniekotiem, tehniski novecojošiem urbumiem kā bīstamiem piesārņotājvielu novadītājiem artēziskos horizontos, kā arī grunts ūdeņu aizsardzībai no virszemes piesārņojuma (izgāztuves u.c.). Saskaņā ar LR MK noteikumiem Nr. 43 (20.01.2004.) "Aizsarjoslu ap ūdens ņemšanas vietām noteikšanas metodika" – ūdens ņemšanas vietas ar aizsargjoslām attēlot grafiski.

Nodrošināt bezsaimnieku un neizmantoto pazemes ūdens urbumu tamponēšanu.

Apbūves noteikumos paredzēt aku vietas izvēli un aizsargjoslu rādiusu saskaņošanu ar Veselības inspekciju.

Lai nerastos pārpurvošanās, noslīdeņi un citi procesi, veikt pārdomāti celtniecības darbus un plānot ezeru un upju krastos:

- ietvert melioratīvo sistēmu remontus un rekonstrukcijas;
- risināt augšanas erozijas samazināšanas pasākumus.

SAŅEMTS
Apes novada domē
2011. g. 11. aprīlī
Reģistrēts ar Nr. A/3-12.3.1/291
Saņēmis [signature]

Apzināt novada teritorijas dabas objektus, kuriem būtu jāpiešķir īpaši aizsargājamo objektu statuss, saglabāt un aizsargāt retos un interesantos objektus, kultūrvēsturiskos pieminekļus, ainaviski vērtīgākās teritorijas.

Uzmanību pievērst vides kvalitātei:

- atmosfēras, ūdens un augsnes piesārņojumam;
- kopējo izmešu daudzumam;
- izmešu avotu (katlu māju, kokzāģētavu u.c) skaitam;
- nelabiekārtotām atkritumu izgāztuvēm;
- noteķūdeņu savākšanai un attīrīšanai.

Plānot noteķūdeņu bioloģisko attīrīšanas iekārtu celtniecību. Nodrošināt sadzīves un ražošanas noteķūdeņu bioloģisko attīrīšanu atbilstoši tiesību aktu prasībām, ņemot vērā LR MK noteikumu Nr.365 (23.08.2003.) „Noteikumi par noteķūdeņu un to kompostu izmantošanu, monitoringu un kontroli" prasības.

Apbūves teritoriju plānot, lai nodrošinātu līdzsvarotu un ilgtspējīgu lauku teritoriju attīstību, sekmētu piekļūstamību, palielināt lauku pievilcību, nodrošināt iedzīvotājus ar nepieciešamām inženierkomunikācijām, nodrošināt dzīves vidi.

Veicot jaunu ārējo ūdensapgādes, kanalizācijas u.c. inženierkomunikācijas sistēmu projektēšanu vai esošo sistēmu rekonstrukciju, nodrošināt LR MK Nr. 38 (01.02.2000.) „Noteikumi par Latvijas būvnormatīvu LBN 222-99 "Ūdensapgādes ārējie tīkli un būves" un grozījumu, LR MK Nr. 214 (15.06.1999.) „Noteikumi par Latvijas būvnormatīvu LBN 223-99"Kanalizācijas ārējie tīkli un būves", kā arī LR MK noteikumu Nr.1069 (28.12.2004.) „Noteikumi par ārējo inženierkomunikāciju izvietojumu pilsētās, ciemos un lauku teritorijās" prasības.

Paredzēt novada centrā un novada teritorijā apbūvi. Novada centrā galvenokārt izvietot administratīvās pārvaldes, izglītības, kultūras, sporta, pakalpojumu, finansu iestādes un ne rūpnieciska rakstura uzņēmumus. Savrupmāju (ģimenes māju) teritorijā izvietot mazstāvu un individuālās dzīvojamās mājas. Jebkuras dzīvojamās apbūves zonā paredzēt teritorijas dažādai funkcionālajai izmantošanai:

-bērnu rotaļām, pieaugušo atpūtai, saimnieciskajām un sabiedriskajām saskaņā ar insolācijas, apgaismojuma un ugunsdrošības pasākumiem.

Projektējot ielas, auto ceļus, paredzēt pasākumu, kas novērš kaitīgo ietekmi uz apbūvi un iedzīvotājiem. Aizsardzībai pret troksni, vibrāciju izmantot celtniecībā efektīvus, slāpējošus materiālus un konstrukcijas, ievērot nepieciešamos attālumus starp dzīvojamām mājā un publiskā ēkām, vibrācijas, trokšņa avotiem. Ražošanas un dzīvojamās apbūves teritorijās saglabāt zaļo teritoriju īpatsvaru un esošos apzaļumošanas elementus.

Transporta ceļus plānot, lai nodrošinātu ērtu, ātru, drošu satiksmi ar novada pagastiem, kā arī ar citām apdzīvotām vietām ārpus novada.

Izstrādes gaitā ievērot LR Aizsargjoslu likuma prasības ražošanas teritorijas, lauksaimniecības objektos un citur, kur ir noteiktas sanitārās vai citas aizsargjoslas, vai īpašas prasības saskaņā ar "Aizsargjoslu likumu" (05.02.1997.).

Analizēt novada paaugstināta riska objektus un teritorijas, kas varētu radīt cilvēku veselībai vai dzīvībai apdraudējumu, materiālos zaudējumus, kaitējumu vai nevēlamas pārmaiņas videi.

Vidzemes kontroles nodaļas vadītājs K.Latsons

Vides veselības analītiķe Evita Zeiļuka
64471256; evita.zeiluka@vi.gov.lv

Vidzemes plānošanas reģions

VIDZEMES PLĀNOŠANAS REĢIONS

Reģ. Nr. 90002180246
Jāņa Poruka ielā 8, Cēsis, Cēsu novads, LV 4101
Tālrunis 64116006, fakss 64116012
www.vidzeme.lv, e-pasts: vidzeme@vidzeme.lv

C ē s ī s

04.04.2011. Nr. 1-15.1/173

Uz 02.03.2011. Nr. A/3-12.3.1/169

Apes novada domei
Elektroniski: administrācija@ape.lv

Par nosacījumiem Apes novada teritorijas plānojuma izstrādei

Atbildot uz Jūsu 02.03.2011.vēstulē Nr. A/3-12.3.1/169 izteikto lūgumu sniegt nosacījumus Apes novada teritorijas plānojuma izstrādei, informējam, ka Vidzemes plānošanas reģiona teritorijas plānojums ir stājies spēkā 22.12.2007 un ar to iepazīties var Vidzemes plānošanas reģiona mājas lapā www.vidzeme.lv

Vidzemes plānošanas reģiona Attīstības padome 2009. gada 12. oktobra sēdē nolēma iekļaut bijušo rajonu teritorijas plānojumus plānošanas reģiona teritorijas plānojumā pielikumu veidā (protokols Nr. 7. 3. 2.p). Tādejādi arī bijušā Alūksnes rajona teritorijas plānojums ir iekļauts reģiona teritorijas plānojumā.

Izstrādājot Apes novada teritorijas plānojumu, atbilstoši Teritorijas plānošanas likuma 6. panta (4) daļas prasībām jāievēro Vidzemes plānošanas reģiona teritorijas plānojums.

Administrācijas vadītāja Guna Kalniņa-Priede

Šis dokuments ir elektroniski parakstīts ar drošu elektronisko parakstu un satur laika zīmogu

J.Antons,
Janis.antons@vidzeme.lv
tel.26591196

Saukai - pie plānojuma izstrādes!

S. 04.04.2011.

SAŅĒMTS
Apes novada domē
2011 .g. 4. aprīlī
Reģistrēts ar Nr. A/3-12.3.1/285
Saņēma

Alūksnes novada pašvaldība

LATVIJAS REPUBLIKA

ALŪKSNES NOVADA PAŠVALDĪBA

Reģ. Nr. 90000018622
DĀRZA IELĀ 11, ALŪKSNE, LV – 4301, TĀLRUNIS 64381496, FAKSS 64381150, dome@aluksne.lv
AS SEB banka ALŪKSNES FILIĀLE, KODS UNLALV2X
BUDŽETA KONTS Nr. LV58 UNLA 0025004130335

Alūksnē

08.04.2011. Nr. ANP/1-36/11/850
Uz 03.03.2011. Nr. A/3-12.3.1/178

Santai Harju- Ozolinai
Pie Apes novada teritorijas plānojuma izstrādes dokumentiem.
14.04.2011.

Apes novada domei
Stacijas ielā 2, Apē, Apes novadā
LV-4337

Par nosacījumiem Apes novada teritorijas plānojuma izstrādei

Alūksnes novada pašvaldība informē, ka Alūksnes novadā ir spēkā novada teritorijas plānojums, kas apstiprināts ar 2009.gada 19.novembra saistošajiem noteikumiem Nr.16/2009 „Par Alūksnes novada teritorijas plānojumu". Saistošie noteikumi apvieno 15 pagastu un Alūksnes pilsētas teritoriju plānojumus.

Apes novada teritorijas plānojuma izstrādei, kā kopīgie turpmākās plānošanas objekti un rīcības ir:

1. Perspektīvais autoceļu attīstības projekts „Ziemeļu stīga";
2. Valsts autoceļu tīkla A2, P44, P39, V378 attīstība;
3. Velotūrisma maršruta „Vēsturiskais Kornetu lielceļš" attīstība;
4. Pierobežas, virszemes ūdeņu un līnijbūvju (t.sk. pašvaldības autoceļu Auguļi – Apes robeža un Jaunlaicene- Kambari-Grūbe) aizsargjoslas;
5. Atsevišķu ūdensteču nosaukumu saskaņošana –Baltiņupe Ilzenes pagastā (atsevišķos posmos nosaukums – Dzirnavupīte) un Blīgzne Alsviķu pagastā (atsevišķos posmos nosaukums – Ploskava);
6. Aizsargājamais ainavu apvidus „Veclaicene";
7. Vaidavas upes perspektīvā izmantošana.

Domes priekšsēdētāja vietnieks Dz.ADLERS

Prižavoite 26668502
arita@aluksne.lv

SAŅEMTS
Apes novada domē
2011 g. 13. aprilī
Reģistrēts ar Nr. A/3-12.3.1/301
Saņēma

AS „Latvijas gāze”

AKCIJU SABIEDRĪBA
LATVIJAS GĀZE

GĀZAPGĀDES ATTĪSTĪBAS DEPARTAMENTS
Vagonu iela 20, Rīga, LV-1009
tālr. 67 041 654, fakss 67 041 640
Kontaktu centrs: tālr. 155
e-pasts: gazapgades.departaments@lg.lv, www.lg.lv

Rīgā 11.04.2011. Nr. 27.4-1/930
Uz 02.03.2011. Nr. A/3-12.3.1/169

Apes novada dome
Stacijas iela 2, Ape
Apes novads, LV-4337

Sastei Harja Ozoliņai
dodam pie Apes novada teritorijas plānojuma
izstrādes dokumentiem.
14.04.2011.

Par nosacījumiem Apes novada teritorijas plānojuma izstrādei

Atbildot uz Jūsu 02.02.2011. vēstuli Nr. A/3-12.3.1/169 par Apes novada teritorijas plānojuma grozījumu izstrādes nosacījumiem, akciju sabiedrības "Latvijas Gāze" (turpmāk – Sabiedrība) Gāzapgādes attīstības departamenta Perspektīvās attīstības daļa informē, ka Apes novada teritorijā atrodas gāzesvadi ar spiedienu virs 1,6 megapaskāliem (pārvades gāzesvadi): Rīga-Pleskava DN 700 mm, Rīga-Izborska DN 700 mm, pretkorozijas elektroķīmiskās aizsardzības stacijas (KAS – 11, KAS - 10), anodu un sakaru kabeļi (1. pielikums).

Informāciju par esošo pārvades gāzesvadu novietnēm un to iekārtām var saņemt ***Sabiedrības Ekspluatācijas iecirknī "Gāzes transports", Biķernieku ielā 111, Rīgā, tālrunis 67819033.***

Izstrādājot Apes novada teritorijas plānojuma tekstuālo un grafisko inženierkomunikāciju sadaļu par gāzes apgādi, lūdzam:

1. grafiski atspoguļot esošos pārvades gāzesvadus Rīga-Pleskava DN 700 mm, Rīga-Izborska DN 700 mm, pretkorozijas elektroķīmiskās aizsardzības stacijas (KAS – 11, KAS - 10), anodu un sakaru kabeļus, kā arī uzrādīt to ekspluatācijas un drošības aizsargjoslas.
2. Teritorijas plānojuma Apbūves saistošajos noteikumos noteikt esošo pārvades gāzesvadu Rīga-Pleskava DN 700 mm un Rīga-Izborska DN 700 mm ekspluatācijas un drošības aizsargjoslas, kā arī ietvert informāciju par pretkorozijas elektroķīmiskās aizsardzības stacijām (KAS – 10, KAS – 11), anodu un sakaru kabeļu novietnēm.

Veicot ēku un inženierkomunikāciju projektēšanu un būvniecības darbus, nepieciešams ievērot Aizsargjoslu likumā noteiktās ekspluatācijas un drošības aizsargjoslas ap pārvades gāzesvadu sistēmām un to iekārtām.

Lai nodrošinātu gāzes apgādi perspektīvajiem rūpnieciskajiem, komunālajiem un individuālajiem patērētājiem Apes novada apdzīvotajās vietās, veicot autoceļu un ielu rekonstrukciju, projektējot jaunus autoceļus un ielas, kā arī esošo ielu sarkanajā līnijās un autoceļu nodalījumu joslās (aizsargjoslās), paredzēt iespējamo sadales gāzesvadu novietni, atbilstoši MK kabineta 2004.gada 28.decembra noteikumiem Nr.1069 "Noteikumi par ārējo inženierkomunikāciju izvietojumu pilsētās, ciemos un lauku teritorijās" un Aizsargjoslu likumam.

SAŅEMTS
Apes novada domē
2011. g. 13. aprilī
Reģistrēts ar Nr. A/3-12.3.1/30
Saņēma

Akciju sabiedrība "Latvijas Gāze", vienotais reģistrācijas Nr. 40003000642
juridiskā adrese - Rīga, Vagonu iela 20
IBAN LV38 PARX 0000 0044 6101 8, AS "Citadele banka", SWIFT PARXLV22

Detalizētu informāciju un precizētas esošo un plānoto pārvades gāzesvadu un sadales gāzesvadu un to iekārtu novietnes, kā arī to ekspluatācijas un drošības aizsargjoslas uzrādīt detālplānojumos, kā arī izstrādājot topogrāfiskos plānus, ielu, ceļu, jaunbūvju, rekonstrukciju un inženierkomunikāciju tehniskos projektus.

Vienlaicīgi lūdzam sniegt Jums zināmo informāciju par perspektīvajiem patērētājiem Apes novada teritorijā, lai plānotu perspektīvās gāzes apgādes risinājumus turpmākajā periodā.

Izstrādāto Apes novada teritorijas plānojumu iesniegt izdrukas vai CD formātā Sabiedrības Gāzapgādes attīstības departamenta Perspektīvās attīstības daļā atzinuma saņemšanai.

Pielikumā: Pārvades gāzesvadu Rīga-Pleskava DN 700 mm un Rīga-Izborska DN 700 mm novietnes shēma uz 7 (septiņām) lapām.

Komercpilnvarnieks
Akciju sabiedrības „Latvijas Gāze"
Gāzapgādes attīstības departamenta
Perspektīvās attīstības daļas vadītājs M. Krastiņš

Gedroviča
67041787,
67369265

AS „Latvenergo”

Latvenergo

Akciju sabiedrība "Latvenergo"
Vien. reģ. Nr. 40003032949
Pulkveža Brieža iela 12, Rīga, LV-1230, Latvija
Tālr. (+371) 67728222, fakss (+371) 67728880, www.latvenergo.lv, info@latvenergo.lv

Rīgā
11.04.2011. Nr. 01VL00-13/2844
Uz 02.03.2011. Nr.A/3-12.3.1/169

Apes novada domei Stacijas ielā 2, Apē, Apes novads, LV-4337

Par Apes novada teritorijas plānojuma izstrādes nosacījumiem

Atbildot uz Jūsu 2011.g. 2. marta vēstuli Nr. A/3-12.3.1/169, sniedzam Latvenergo koncerna nosacījumus Apes novada teritorijas plānojuma izstrādei.

AS "Latvenergo"

Izstrādājot Apes novada teritorijas plānojumu, ir jāievēro sekojoši AS „Latvenergo” nosacījumi:

- visās pašvaldības teritorijās, neatkarīgi no to izmantošanas veida, atļauta inženiertehniskās apgādes objektu (inženierkomunikāciju, inženiertehniskās apgādes objektu) izvietošana;
- jaunveidojamo vai esošo zemes vienību, kas paredzētas tikai inženiertehniskās apgādes tīklu un būvju izvietošanai, platība var būt mazāka par apbūves noteikumos noteikto minimālo platību. Šādā gadījumā zemes vienību veido atbilstoši konkrētā objekta izvietošanas un apsaimniekošanas nepieciešamībai.

Pašlaik Apes novada teritorijā AS „Latvenergo” pārziņa esošu sakaru būvju un telekomunikāciju kabeļu līniju nav.

Veicot detālplānojumu Apes novada teritorijā inženierkomunikāciju izvietojumu teritorija plānot tādu, lai tas atbilstu LR Ministru kabineta 2004. gada 28.decembra noteikumiem Nr.1069 „Noteikumi par ārējo inženierkomunikāciju izvietojumu pilsētās, ciemos un lauku teritorijās”. Plānojot jaunu objektu būvniecību, paredzēt vietu inženierkomunikāciju koridoriem ar pieslēgšanu pie esošajiem vai jaunizveidojamajiem inženiertīkliem.

AS "Sadales tīkls"

1. Esošie elektrotīkli (esošās 330/110/6-20 kV apakšstacijas, 20, 10, 6, 0,4 kV (gaisvadu un kabeļu) EPL, 20/0,4 kV vai 10/0,4 kV transformatora punkti, sadales punkti) un citi energoapgādes objekti precīzi jāatspoguļo teritorijas plānojumā. Teritorijas plānojumā jāattēlo esošo un plānoto elektroapgādes objektu aizsardzībai un ekspluatācijai paredzētās un noteiktās aizsargjoslas. Minēto aizsargjoslu attēlošanai izmantot attiecīgo kartes mērogu.

SAŅEMTS
Apes novada domē
2011. g. 15. aprīlī
Reģistrēts ar Nr. 3-12.3.1/306
Saņēma

2. Veicot Apes novada teritorijas plānojuma izstrādi ievērot īpašuma lietošanas tiesību ierobežojumus elektropārvades līniju (EPL) aizsargjoslās, kas noteikti ar Aizsargjoslu likuma (pieņemts 1997. gada 5.februārī) 35. un 45.pantu, nodrošinot iespēju brīvai piekļuvei esošo inženierkomunikāciju apkalpei un rekonstrukcijai.
3. Izstrādājot detālplānojumu; nepieciešams parādīt esošo 330/110/6-20 kV apakšstaciju, 20, 10, 6 kV un 0,4 kV EPL (gaisvadu un kabeļlīniju) un 20/0,4 kV vai 10/0,4 kV transformatora punktu, sadales punktu, sadalņu, esošo un projektējamo ēku pievadu atrašanās vietas, inženierkomunikāciju koridorus ar ēkas funkcionēšanai nepieciešamajām inženierkomunikācijām.
4. Inženierkomunikāciju izvietojumu teritorijā plānot tādu, lai tas atbilstu Ministru kabineta 2004. gada 28. decembra noteikumiem Nr. 1069 "Noteikumi par ārējo inženierkomunikāciju izvietojumu pilsētās, ciemos un lauku teritorijās". Plānojot jaunu objektu būvniecību, paredzēt vietu inženierkomunikāciju koridoriem to pieslēgšanai pie esošajiem vai jaunizveidojamajiem inženiertīkliem. Plānojot elektroapgādes objektu un elektroietaišu izvietojumu jāparedz to netraucēta apkalpošana (ārpus iežogotām teritorijām) un transporta piekļūšanas iespējas. Nav pieļaujama apbūve energoapgādes objektu aizsargjoslās. Elektroietaišu projektēšana un būvniecība jāveic atbilstoši 01.11.2010. MK noteikumiem Nr. 1024 "Elektroenerģijas pārvades un sadales būvju būvniecības kārtība".
5. Teritorijas plānojuma paskaidrojošā daļā ierosinām ietvert informāciju par aprobežojumiem, kas noteikti saskaņā ar pastāvošo likumdošanu un cilvēku drošību darbojoties elektroapgādes objektu tuvumā. Par vispārīgajiem aprobežojumiem, kas noteikti Aizsargjoslu likuma (pieņemts 1997. gada 5. februārī) 35.pantā un aprobežojumiem aizsargjoslās gar elektriskajiem tīkliem, kas noteikti 45.pantā.

Lūdzam ietvert sekojošu informāciju par aprobežojumiem ap sekojošiem sadales tīkla objektiem: 20 kV elektrolīnijas trase mežu zemēs ir noteikta 13 metru platā joslā, kas ir vienāda ar aizsargjoslas platumu ārpus pilsētām, ciemiem, kā arī pilsētu lauku teritorijās. 20 kV elektrolīnijas aizsargjosla pilsētās un ciemos ir 2,5 metru attālumā no līnijas ass. 0,4 kV elektrolīnijas trase mežu zemēs ir noteikta 5 metru platā joslā, bet 0,4 kV elektrolīnijas aizsargjosla ārpus pilsētām, ciemiem, kā arī pilsētu lauku teritorijās 6,5 metru attālumā no līnijas ass. 0,4 kV elektrolīnijas aizsargjosla pilsētās un ciemos ir 2,5 metru attālumā no līnijas ass. Aizsargjosla gar elektrisko tīklu kabeļu līnijām noteikta 1metra attālumā no kabeļu līnijas ass. Aizsargjosla gar elektrisko tīklu sadales iekārtām, fideru punktiem, transformatoru apakšstacijām ir noteikta 1 metra attālumā ārpus šo iekārtu nožogojuma vai to vistālāk ārpusē izvirzīto daļu projekcijas uz zemes vai grīdas virsmas.

6. Lūdzam ietvert informāciju, ka elektrisko tīklu valdītājam, atbilstoši MK Noteikumiem Nr. 415 izdoti 20.10.1998., elektrolīniju trases mežos jāuztur ugunsdrošā stāvoklī un jāattīra minētās trases no krūmiem un kokiem, jāizcērt bīstamie koki, kuri aug ārpus elektrolīniju trasēm, bet var krist uz to vadiem vai balstiem. Tāpat jāuztur ugunsdrošā stāvoklī un jāattīra no krūmiem un kokiem kabeļu līniju trases 4 metrus platā joslā.
7. Jaunu elektroietaišu pieslēgšana un atļautās slodzes palielināšana AS "Latvenergo" tīklam notiek saskaņā ar Sabiedrisko pakalpojumu regulēšanas komisijas padomes 2009. gada 1.aprīļa lēmumā Nr. 74 apstiprinātiem "Sistēmas pieslēguma noteikumiem elektroenerģijas sistēmas dalībniekiem".
8. Lūdzam ietvert informāciju, ka, saskaņā ar Enerģētikas likuma 19. panta (1) Jaunu

Ziemeļaustrumu reģiona Alūksnes nodaļas vadītāju, Helēnas iela 86, Alūksne, tālr. 64310030.

AS "Latvijas elektriskie tīkli"

Atbilstoši Eiropas Savienības Direktīvā noteiktajam par elektroenerģijas pārvades sistēmas operatora nodalīšanu, AS "Latvenergo" ir nodibinājusi meitas sabiedrību AS „Latvijas elektriskie tīkli". AS "Latvijas elektriskie tīkli" īpašumā ir pārvades tīkls, t.i. 330 kV un 110 kV elektrolīnijas un apakšstacijas/sadales punkti, kurus līdz 2011.gada 01.aprīlim apkalpoja AS „Augstsprieguma tīkls".

Informējam Jūs, ka Apes novada Virešu pagastā astoņdesmitajos gados tika būvēta 110 kV elektrolīnija "Valka - Vireši".

Projekts tika realizēts daļēji - tika ierīkota elektrolīnijas trase, uzbūvēti 110 kV elektrolīnijas balsti un būvniecība tika pabeigta 1987.gadā kā elektrolīnija ar nominālo spriegumu 20 kV.

Lūdzam Apes novada pašvaldību Teritorijas plānojumā paredzēt minētās elektrolīnijas rekonstrukciju palielinot tās spriegumu līdz plānotajiem 110 kV.

Sakarā ar plānoto elektrolīnijas rekonstrukciju ierosinām Teritorijas plānojumā ietvert arī informāciju cilvēku drošībai un elektrolīniju aizsardzībai:

- Par būvdarbiem, kuros paredzēts izmantot celšanas mehānismus, ja tie notiks tuvāk par 30 metriem no 110 kV elektrolīnijas malējiem vadiem, paredzēt darbu veikšanas projekta izstrādāšanu (MK 2006.g. noteikumi Nr.982, 11.punkts). Apbūves, autoceļu, būvdarbu veikšanas un mežizstrādes projekti, koku ciršana elektrolīnijas tuvumā jāsaskaņo ar AS "Latvijas elektriskie tīkli" Rīgā, Dārzciema ielā 86. Apbūves projektēšanai elektrolīniju tuvumā nepieciešami tehniskie noteikumi.
- Par zemes īpašumu lietošanas tiesību ierobežojumiem elektrolīnijas aizsargjoslās saskaņā ar Aizsargjoslu likuma (1997.g.) 35. un 45.pantu.
- Par minimālajiem attālumiem no būvēm un stādāmiem kokiem līdz elektrolīnijām, kā arī par attālumiem starp inženierkomunikācijām saskaņā ar 2004.gada MK noteikumiem Nr.1069 „Noteikumi par ārējo inženierkomunikāciju izvietojumu pilsētās, ciemos un lauku teritorijās", 2006.gada MK noteikumiem Nr.982 "Enerģētikas infrastruktūras objektu aizsargjoslu noteikšanas metodika", 1997.gada Aizsargjoslu likumu un elektroiekārtu būvniecības noteikumu prasībām.

Pielikumā:
1. Virešu pagasta karte ar elektrolīnijas trasi - 1 lpp.

Valdes loceklis Māris Kupickis

Jurijs Rivkins 67728761

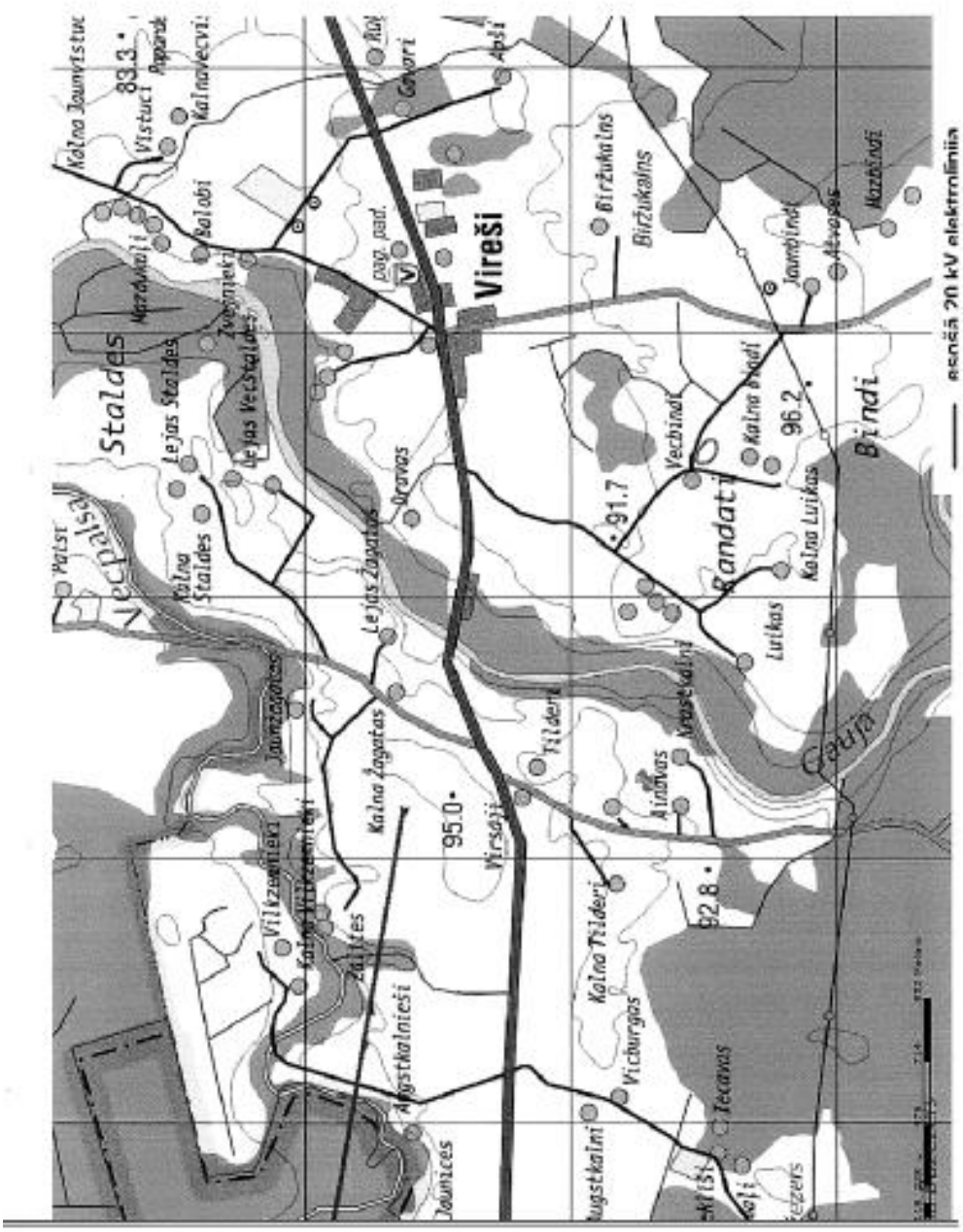
Vireši
Staldes
Bindi
Randati
Gauja
Kalna Staldes
Lejas Staldes
Lejas Vecstaldes
Kalna Žagatas
Lejas Žagatas
Kalna Tilderi
Kalna Luikas
Kalna Bindi
Biržukalns
Vecbindi
Luikas
Tilderi
Virsaji
Augstkalnieši
Jaunices
Vicburgas
Tecavas
Augstkalni
Kalna Vilkzemnieki
Vilkzemnieki
Zaiites
Jaunzagatas
Oravas
Patsi
Balobi
Vistuci
Kalnavecvi
Gavari
Abši
Jaunbindi
Atvases
Mazbindi
Kalna Bindi
Aināvas
Krastkalni
Vecpalsa
Kalna Jaunvistuc
83.3
95.0
92.8
91.7
96.2
esošā 20 kV elektrolīnija

AS „Latvijas valsts meži”

LATVIJAS VALSTS MEŽI

Vienotais reģ. nr. 40003466281
PVN reģ. nr. LV40003466281
AKCIJU SABIEDRĪBA "LATVIJAS VALSTS MEŽI"
Kristapa iela 30, Rīga, LV 1046, Latvija, tālrunis 67602075, fakss 67805430, e-pasts: lvm@lvm.lv

Launkalnes pagasts, Smiltenes novads

30.05.2011. Nr.4.1-12/644/1570/111/586
uz 02.03.2011. Nr.A/3-12.3.1/169

Apes novada dome
Stacijas iela 2, Ape,
LV-4337

Par informāciju un nosacījumiem
Apes novada teritorijas plānojuma izstrādei

Sakarā ar jūsu izteikto lūgumu sniegt nosacījumus Apes novada teritorijas plānojuma izstrādei, informējam, ka AS „Latvijas valsts meži" (turpmāk LVM) ir sagatavojusi un lūdz iestrādāt Apes novada teritorijas plānojumā AS „Latvijas valsts meži" izteiktos nosacījumus (sk. pielikums Nr.1 „Nosacījumi Apes novada teritorijas plānojumam").

Papildus lūdzam pašvaldības teritorijas plānojuma grafiskajā daļā iestrādāt un ņemt vērā LVM kartogrāfiskajā materiālā (CD) atspoguļoto informāciju par LVM valdījumā esošajām un mežsaimniecībā izmantojamām teritorijām, esošajiem un perspektīvajiem satiksmes infrastruktūras objektiem, dažādu kategoriju īpaši aizsargājamajām dabas teritorijas, nemeža zemju teritorijas, kurās perspektīvā plānota meža ieaudzēšana, un zemes dzīļu/derīgo izrakteņu teritorijas.

Vienlaicīgi lūdzam, izstrādājot pašvaldības teritoriālo plānojumu, regulāri informēt LVM atbildīgo pārstāvi par Teritorijas plānojuma izstrādes gaitu un tā publiskajām apspriešanām (Santa Briede, e-pasta adrese: s.briede@lvm.lv).

Pielikumā:
1. Nosacījumi uz 6 lapām;
2. CD ar kartogrāfiskajiem datiem;

Nekustamā īpašuma vadītāja
Austrumvidzemes mežsaimniecībā S.Briede

Briede
64781545

S. Hunjo-Ozoliņai
Novada teritorijas
plānojuma izstrādei.
31.05.11.

SAŅEMTS
Apes novada domē
2011. g. 31. maijā
Reģistrēts ar Nr. 4.1-12.3.1/436
Saņēmu

AS „Latvijas gāze”

AKCIJU SABIEDRĪBA
LATVIJAS GĀZE

GĀZAPGĀDES ATTĪSTĪBAS DEPARTAMENTS
Vagonu iela 20, Rīga, LV-1009
tālr. 67 041 654, fakss 67 041 640
Kontaktu centrs: tālr. 155
e-pasts: gazopgades.departaments@lg.lv, www.lg.lv

Rīgā 03.07.2012 Nr. 27.4-1/2131
Uz 01.06.2012 Nr. A/3-12.3/398

Apes novada dome
Stacijas iela 2, Ape
Apes novads, LV-4337

Par informācijas sagatavošanu
Apes novada teritorijas plānojuma izstrādei

Sakāi Herjo - Ozoliņa
dokum par teritorijas plānojuma
izstrādei!
03.07.2012.

Atbildot uz Jūsu 01.06.2012. vēstuli Nr. A/3-12.3/398 par Apes novada teritorijas plānojuma izstrādes nosacījumiem un pamatojoties uz akciju sabiedrības "Latvijas Gāze" (turpmāk – Sabiedrība) 2011. gada 11. aprīlī izsniegtiem nosacījumiem Nr. 27.4-1/930 Apes novada teritorijas plānojuma izstrādei, Sabiedrības Gāzapgādes attīstības departamenta Perspektīvas attīstības daļa nosūta Jums pieprasīto informāciju par gāzapgādes sistēmas vektordatiem Apes novadā.

Norādām, ka Jums izsniegtie dati saskaņā ar Ģeotelpiskās informācijas likuma 25.panta septīto daļu un 2011.gada 30.augusta Ministru kabineta noteikumiem Nr.673 „Ģeotelpisko datu kopas izmantošanas noteikumu obligātais saturs un izmantošanas atļaujas saņemšanas kārtība" ir izmantojami tikai iekšējo darbu procesu nodrošināšanai normatīvajos aktos noteikto funkciju un uzdevumu izpildei un kā atsevišķa datu kopa, bez iepriekšējas atļaujas saņemšanas, nav nododami lietošanai trešajām personām.

Pielikumā: Gāzapgādes sistēmas vektordati Apes novadā - CD

Akciju sabiedrības „Latvijas Gāze"
Komercpilnvarnieks
Gāzapgādes attīstības departamenta
Perspektīvās attīstības daļas vadītājs M. Krastiņš

Z.Gedroviča
67041787,
67369265

2012. 9. jūlijā
4/3-02.3/612

Akciju sabiedrība "Latvijas Gāze", vienotais reģistrācijas Nr. 40003000642
juridiskā adrese - Rīga, Vagonu iela 20
IBAN LV38 PARX 0000 0044 6101 8, AS "Citadele banka", SWIFT PARXLV22

AS „Latvijas valsts meži”

LATVIJAS VALSTS MEŽI

AKCIJU SABIEDRĪBA " LATVIJAS VALSTS MEŽI"
Vienotais reģistrācijas nr.40003466281
Kristapa iela 30, Rīga, LV-1046, Latvija
tālrunis 67602075, fakss 67805430, e-pasts: lvm@lvm.lv

AUSTRUMVIDZEMES MEŽSAIMNIECĪBA

„Mežsaimniecība", Launkalnes pagasts, Smiltenes novads, LV-4729, tālrunis 64781545, fakss 64773619;
e-pasts lvm@lvm.lv

Launkalnes pagastā, Silvā
DATUMU SKATĪT DOKUMENTA PARAKSTA LAIKA ZĪMOGĀ
Nr. **REĢISTRĀCIJAS NUMURU SKATĪT DOKUMENTA FAILA NOSAUKUMĀ**

Iurgam Liinei / pie plānojuma
12.06.13

Silvā

2013.gada „10”. jūnijā

Apes novada domei

Par nosacījumiem
Apes novada teritorijas plānojumam

LVM ir sagatavojusi un lūdz iestrādāt Apes pašvaldības teritoriālplānojumā LVM izteiktos nosacījumus (sk. pielikums” Nosacījumi”).

Teritorijas plānojuma grafiskajā daļā lūdzam iestrādāt un ņemt vērā LVM valdījumā esošās mežsaimniecībā izmantojamās teritorijas, meža infrastruktūras objektus, nemeža zemju teritorijas, kurās perspektīvā plānota meža ieaudzēšana, un zemes dzīļu/derīgo izrakteņu teritorijas.

Izstrādājot pašvaldības teritoriālplānojumu, lūdzam regulāri informēt LVM atbildīgo pārstāvi par Teritorijas plānojuma izstrādes gaitu un tā sabiedriskās apspriešanas norises vietu un laiku (Solvita Bērziņa, e-pasta adrese: s.berzina@lvm.lv).

Pielikumā:

1. Nosacījumi uz 15.lpp.

LVM Austrumvidzemes mežsaimniecības izpilddirektors Jānis Upens

ŠIS DOKUMENTS IR ELEKTRONISKI PARAKSTĪTS AR DROŠU ELEKTRONISKO PARAKSTU UN SATUR LAIKA ZĪMOGU

29217066
S.Bērziņa

SAŅEMTS
Apes novada domē
2013 g. 12. jūnijā
Reģistrēts ar Nr. A/3-12.3/543
Saņēma

Izsniedzēj: AS "Latvijas valsts meži"

Izsniegšanas vieta: Silva

Izsniegšanas datums: 10.06.2013.

NOSACĪJUMI

1. Objekta apraksts

Teritorijas plānojuma objekts ir Apes novads, kas ietver AS „Latvijas valsts meži" apsaimniekošanā esošās zemes apturveni 25664.8ha platībā, sekojošās administratīvajās teritorijās - Apes pilsēta, Apes pagasts, Gaujienas pagasts, Trapenes pagasts un Virešu pagasts. Teritoriju apsaimnieko LVM Austrumvidzemes mežsaimniecība, kas ietver 12124.Sikšņu meža iecirkni 20343.3ha platībā un 12125. Melnupes meža iecirkni 5301.9ha platībā.

2. **Prasības teritoriju iekļaušanai funkcionālajās zonējumā** atbilstoši teritorijas izmantošanas veidam 1.pielikums:

2.1. **Mežsaimnieciska teritorijas izmantošana** - teritorijas galvenais izmantošanas veids ir, teritorijas izmantošana meža apsaimniekošanai un izmantošanai, ietverot meža infrastruktūras ierīkošanu un izbūvi, mežā būvēti vai ierīkoti objekti meža apsaimniekošanas un aizsardzības vajadzībām, kā arī rekreācijai, un var ietvert arī savvaļas dzīvnieku dārzu ierīkošanu, malkas meža, celulozes meža un lietaskoku, ziemassvētku eglīšu un citu meža produktu audzēšanu un ciršanu.

2.1.1. Platības sadalījums pa kadastra vienību apzīmējumiem:

- **0201 „Zeme, uz kuras galvenā saimnieciskā darbība ir mežsaimniecība":**

N.p.k.	Zemes vienības kadastra apzīmējums	Platība, ha *(no LVM datu bāzes)*	Piezīmes *(zemes vienībās noteiktie papildus NĪLM)*
1.	36250050095	35.5	
2.	36250050112	10.2	
3.	36250050113	10.3	
4.	36250060040	9.5	
5.	36250060041	1370.0	
6.	36250060042	36.2	
7.	36250060043	69.8	
8.	36250060044	2.7	
9.	36250060045	10.7	

10.	36250060046	7.4	
11.	36250060048	4.5	
12.	36250060095	0.6	
13.	36250060097	7.8	
14.	36250070085	62.2	
15.	36250070086	61.2	
16.	36250070087	15.2	
17.	36250080045	490.7	0201, 0401
18.	36250080046	804.7	0201, 0401
19.	36250080047	31.1	
20.	36250080048	18.7	
21.	36250080049	7.1	
22.	36250040091	3.5	
23.	36480020059	408.2	
24.	36480020074	15.4	
25.	36480030033	1173.8	
26.	36480040122	665.1	
27.	36480040125	6.8	
28.	36480050185	888.9	
29.	36480050186	103.4	
30.	36480050248	19.3	
31.	36480060007	2152.7	
32.	36480080027	69.5	
33.	36480080041	3.7	
34.	36480080350	594.0	

35.	36840010062	1233.1	
36.	36840010076	99.5	
37.	36840010077	290.1	
38.	36840020145	225.6	
39.	36840020160	93.8	
40.	36840040023	271.1	
41.	36840040030	805.6	
42.	36840050075	1058.0	
43.	36840060084	469.3	
44.	36840070100	480.0	
45.	36840070115	609.2	
46.	36840070117	121.5	
47.	36840080017	734.5	
48.	36900020192	54.4	
49.	36900030047	267.2	
50.	36900040058	42.0	
51.	36900040059	323.6	
52.	36900040093	3.5	
53.	36900040268	478.2	
54.	36900050051	41.0	
55.	36900050056	18.9	
56.	36900050062	1618.1	
57.	36900050063	224.2	
58.	36900060017	38.9	
59.	36900070021	57.4	

60.	36900070047	95.4	
61.	36900070051	318.0	
62.	36900070055	23.6	
63.	36900080014	2071.2	
64.	36900080015	1173.2	
65.	36900080016	521.3	
66.	36900090033	380.9	
67.	36900090034	245.2	
68.	36900090036	47.7	
69.	36900090037	31.6	
70.	36900100004	1715.7	
KOPĀ:		**25452.9**	

- **0101 „Zeme, uz kuras galvenā saimnieciskā darbība ir lauksaimniecība"**

N.p.k.	**Zemes vienības kadastra apzīmējums**	**Platība, ha** *(no LVM datu bāzes)*	**Piezīmes** *(zemes vienībās noteiktie papildus NĪLM)*
1.	36480050175	3.3	
2.	36480080035	195.5	0101, 0302, 0201
3.	36480080040	13.1	
KOPĀ:		**211.9**	

2.1.2. Apes novadā atrodas šādi esošie un plānotie komersanta (LVM) uzņēmuma auto ceļi:

Ceļa nosaukums	Garums (km)	Plānotie pasākumi
Augšgaujas ceļš	2.62	
Āpšalas - Ozolkalni	2.88	
Āpšu stiga	1.6	Rekonstrukcija
Bebru ceļš	9.06	
Bišusilu ceļš	8.1	Rekonstrukcija

Dziežu dambis	0.85	
Caunu ceļš	1.95	
Druvkalni - Ilgupe	7.4	
Druvkalni-Ilgupe	10.5	Būve
Dzeņu kakta ceļš	3.3	Būve
Dzeņukakta ceļš	1.88	
Dzērvjupītes ceļš	2.72	
Ekskavatora stiga	2.18	
Gaileņa karjēra ceļš	2.97	
Grūbes ceļš	1.05	
Gustu ceļš	2.54	
Ģērmaņu ceļš	0.13	
Jaunciruļīšu trase	1.8	Rekonstrukcija
Kļaviņi-Sēnīte	6.1	Rekonstrukcija
Latvasu ceļš	0.56	
Lazdukalna ceļš	1.33	
Lāču stiga	1.92	
Lepuri-1	7.1	Būve
Lepuru ceļš	3.22	
Liepas - Trapene	1.50	
Liepu ceļš	5.38	
Lībiešu ceļš	0.4	Būve
Līzespasts - Viri	3.42	
Majorkalnu ceļš	6.25	
Mazais lielceļš	1.08	
Mātesegle - Repeskalns	2.11	
Melnupes ceļš	0.73	
Mežciema ceļš	3.1	Periodiskā uzturēšana
Ozokalnu ceļš	3.12	
Palšu ceļš	4.42	
Pērkona ceļš	1.43	
Pils ceļš	0.27	
Sēnīte -Jaunciruļīši	6.3	Rekonstrukcija
Skuju kakta ceļš	2.93	
Sloku ceļš	10	
Strazdiņa Stiga	3.2	Būve
Strazdiņa stigas ceļš	1.1	Būve
Troņakakta ceļš	4.79	
Vanagi - Čiekuri	5.26	
Vanagi-Dundurpils	3.8	Rekonstrukcija
Vecā Volcīša ceļš	4.51	
Vidaga-Druvkalni	10.0	Rekonstrukcija
Vosu ceļš	1.0	Būve

Plānotā melioorācija:

Nosaukums	Platība, ha
Majorkalni 441-482	940
Blīgznas masīvs 191;182;198;199;208;209;216;217;226;227;236;243;244;177;200	434
Lejzemnieki 27-61	270
Lepuri 306-307;310-312;314-316;	277

2.1.3. **Prasības rekreācijas objektiem.** Teritorijas plānojumā atzīmot LVM valdījumā esošajās zemēs ierīkotos rekreācijas objektus un paredzēt to labiekārtošanu:

Objekta nr. sasaistei ar karti	Objekta nosaukums	Objekta apraksts, ierīkotais inventārs, plānotās darbības
1	Atpūtas vieta pie Gaujas	Atpūtnieku izveidots inventārs. Teritorijas uzraudzība un sakopšana.
2	Atpūtas vieta pie Gaujas (Tirzipas iceka)	Gaujas krastā nojume ar galdu un soliem, ugunskura vieta. Teritorijas uzraudzība, sakopšana, inventāra uzturēšana.
14	Atpūtas vieta pie LVM uzņēmuma ceļa "Gaiķepu karjera ceļš"	1 galds un soli ar jumtu, atkritumu konteiners. Teritorijas uzraudzība, inventāra uzturēšana.
395	Gaujienas Kungu kapu kapliča	Kultūrvēsture - baronu kapličas drupas. Apmeklētāju iestaigātas takas vecā priežu mežā. Teritorijas kopšana saskaņā ar dabas lieguma "Gaujienas priedes" dabas aizsardzības plānā noteiktajām prasībām.
4	Atpūtas vieta pie LVM uzņēmuma ceļa (sēnīte)	Lapene - sēne. Nojume, galds, soli, ugunskura vieta. Teritorijas uzraudzība, inventāra uzturēšana.
5	Atpūtas vieta pie LVM uzņēmuma ceļa (zaļais galdiņš)	Galds, soli, ugunskura vieta. Teritorijas uzraudzība, inventāra uzturēšana.
396	Dabas liegums	Staigājot pa iemīto taku, apskati vairāk nekā 200 gadus

	"Gaujienas priedes"	vecas priedes. Gaujienas priedēs kapličā apglabāti Gaujienas muižas agrākie īpašnieki – Fon Vulfu ģimene. Teritorijas kopšana saskaņā ar dabas lieguma "Gaujienas priedes" dabas aizsardzības plānā noteiktajām prasībām.
3	Atpūtas vieta pie Gaujas (Tirziņas iceka)	Gaujas krastā nojume ar galdu un soliem, ugunskura vieta. Teritorijas uzraudzība, sakopšana, inventāra uzturēšana.
7	Pastaigu taka ap Luksta ezeru	Taka ezeru pa 1,2 km ar laipām un tiltiņu. Piknika vieta ar galdu, soliem un iekārtotu ugunskura vietu. Teritorijas uzraudzība, sakopšana, inventāra uzturēšana.

2.1.4. Paredzēt sekojošus papildizmantošanas veidus:
2.1.4.1. Lauksaimnieciska teritorijas izmantošana;
2.1.4.2. Rūpnieciskā apbūve un teritorijas izmantošana;
2.1.4.2.1. Vieglās rūpniecības uzņēmumu apbūve;
2.1.4.2.2. Smagās rūpniecības uzņēmumu apbūve;
2.1.4.2.3. Lauksaimnieciskās ražošanas uzņēmumu apbūve;
2.1.4.2.4. Derīgo izrakteņu ieguve;
2.1.4.2.5. Atkritumu apsaimniekošanas un pārstrādes uzņēmumu apbūve;
2.1.4.3. Tehniskā apbūve un teritorijas izmantošana;
2.1.4.3.1. Inženiertehniskā infrastruktūra;
2.1.4.3.2. Transporta infrastruktūra;
2.1.4.3.3. Energoapgādes uzņēmumu apbūve;
2.1.4.4. Publiskā apbūve un teritorijas izmantošana;
2.1.4.4.1. Biroju ēku apbūve;
2.1.4.4.2. Tirdzniecības un/vai pakalpojumu objektu apbūve;
2.1.4.4.3. Tūrisma un atpūtas iestāžu apbūve;
2.1.4.4.4. Daudzfunkcionāla, kompleksa apbūve;
2.1.4.5. Publiskā ārtelpa;
2.1.4.5.1. Publiskā ārtelpa bez labiekārtojuma;
2.1.4.5.2. Labiekārtota publiskā ārtelpa.

2.2. **Lauksaimnieciska teritorijas izmantošana** - teritorijas izmantošanas veids, ir galvenokārt lauksaimnieciskai darbībai izmantojamās teritorijas, kas ietver augkopību, dārzeņkopību, dārzkopību, lopkopība, lauksaimniecībai alternatīvos saimniekošanas veidus (dīķsaimniecība, zivsaimniecība, zvejniecība, sēņu audzēšana u.c.), kā arī specializēto lopkopības kompleksu, dārzniecību un siltumnīcu kompleksu u.c. nedzīvojamo ēku un būvju būvniecībai lauksaimnieciskās izmantošanas funkciju nodrošināšanai.

2.2.1. paredzēt sekojošus papildu izmantošanas veidus:
2.2.1.1. Mežsaimnieciska teritorijas izmantošana. Apes novadā atrodas šādas LVM Austrumvidzemes mežsaimniecības apmežošanai paredzētās teritorijas: kad. 36480040122.

2.2.1.2. Rūpnieciskā apbūve un teritorijas izmantošana;
2.2.1.2.1. Derīgo izrakteņu ieguve;
2.2.1.3. Tehniskā apbūve un teritorijas izmantošana;
2.2.1.3.1. Inženiertehniskā infrastruktūra;
2.2.1.3.2. Transporta infrastruktūra;
2.2.1.3.3. Energoapgādes uzņēmumu apbūve;

2.3. **Rūpnieciskā apbūve un teritorijas izmantošana** - kur teritorijas galvenais izmantošanas veids ir, zemes, ēkas un citas būves vai to daļas izmantošanu vieglās rūpniecības, smagās rūpniecības, lauksaimnieciskās ražošanas uzņēmumu darbības nodrošināšanai un nepieciešamās apbūves izvietošanai, derīgo izrakteņu ieguvei, ieguves rūpniecības uzņēmumu darbības nodrošināšanai un nepieciešamās apbūves izvietošanai, ietverot karjeru ierīkošanu un renovāciju, ieguves rūpniecības vai iežieguves būvju būvniecību un teritoriju vai to daļu izmantošanu atkritumu apsaimniekošanai un pārstrādei, ietverot deponēšanas laukumu ierīkošanu, atkritumu apglabāšanas poligonu izveidi un apsaimniekošanu, Rūpnieciskā apbūve un teritorijas izmantošana;

2.3.1. Vieglās rūpniecības uzņēmumu apbūve;
2.3.2. Smagās rūpniecības uzņēmumu apbūve;
2.3.3. Lauksaimnieciskās ražošanas uzņēmumu apbūve;
2.3.4. Derīgo izrakteņu ieguve;
2.3.4.1.LVM valdījumā esošajā teritorijā ietilpstošās bieži sastopamo derīgo izrakteņu atradnes.

Esošo derīgo izrakteņu ieguves teritorijas, kur jau notiek ieguve:

- Gaujienas pag.- smilts atradne „Gaujienas MIM" kadastra Nr. 36480030033;
- Apes pag. – smilts atradne „Gailenes" kadastra Nr.36250080045.

Teritorijas plānotā izmantošana:

Kā plānotās derīgo izrakteņu ieguves teritorijas noteikt:

- Smilts un smilts – grants un smilts atradnes:

Liepiņas	Smilts-grants	36250070085
Druvkalni	Smilts	36900080016
Perspektīvā ieguves vieta 163 kvartālā	Smilts	36900080014
Perspektīvā ieguves vieta 144;145 kvartālā	Smilts	36250060041

Dolomīta atradnes:

Dolomīta atradnes "Dārzciems" un prognozēto resursu laukums "Gaujiena-Ape" 36480050186.

Kūdras atradnes:

Nr. p.k.	Kūdras fonda Nr.	Atradnes nosaukums	Pagasts	Kadastra apz.	Pašreizējā izmantošana
1.	2836	Gaujienas (Slokas)	Gaujienas	3648 005 0185	
2.	2839	Kublu (Tetersalas)	Trapenes	3684 001 0062	
3.	2797	Igaunijas	Gaujienas	3648 002 0059	
4.	2796	Sārvaku (Lepuru	Gaujienas	3648 002 0059	
5.	2837	Melnsalas-Kaulezera	Gaujienas	3648 006 0007	
6.	2971	Lielais (Sīkšņu)	Virešu	3690 008 0015	
7.	2902	Kalna un Zemais	Gaujienas	3648 008 0350, 3648 008 0035	lauksaimniecība / derīgo izrakteņu ieguve
8.	5796	Stīmu	Gaujienas	3648 004 0122	
9.	-	Ezera	Apes	3625 006 0041	

2.3.4.2. Visas LVĢMC datu bāzē reģistrētās pazemes ūdens, būvmateriālu izejvielu, kūdras, sapropeļa, saldūdens kaļķiežu atradnes;

2.3.4.3. Visas pazemes ūdens, būvmateriālu izejvielu, kūdras, sapropeļa, saldūdens kaļķiežu atradnes, kur normatīvajos aktos noteiktā kārtībā ir akceptēti A un/vai N kategorijas krājumi un nav pretrunā ar citiem teritorijas izmantošanas nosacījumiem.LVM pārvaldīšanā/īpašumā esošajās platībās ir atļauta derīgo izrakteņu ieguve arī gadījumā, ja derīgo izrakteņu atradnes nav uzrādītas teritorijas plānojuma grafiskajā daļā, bet to pamato ar ģeoloģiskās izpētes datiem.

2.3.5. Atkritumu apsaimniekošanas un pārstrādes uzņēmumu apbūve.

2.4. **Tehniskā apbūve un teritorijas izmantošana** - teritorijas izmantošanas veids, kas ietver zemes, ēkas un citas būves vai to daļas izmantošanu inženiertehniskās, transporta infrastruktūras un enerģo uzņēmumu apbūvei.

2.4.1. Inženiertehniskā infrastruktūra;
2.4.2. Transporta infrastruktūra;
2.4.3. Energoapgādes uzņēmumu apbūve.

2.5. **Publiskā apbūve un teritorijas izmantošana** - teritorijas izmantošanas veids, kas ietver zemes, ēkas un citas būves vai to daļu izmantošanu biroju ēku, tirdzniecības un/vai pakalpojumu objektu, vairumtirdzniecības, tūrisma, atpūtas, daudzfunkcionālu kompleksu apbūvei.

2.5.1. Biroju ēku apbūve;
2.5.2. Tirdzniecības un/vai pakalpojumu objektu apbūve;
2.5.3. Vairumtirdzniecības iestāžu apbūve;
2.5.4. Tūrisma un atpūtas iestāžu apbūve;
2.5.5. Daudzfunkcionāla, kompleksa apbūve.

2.6. **Publiskā ārtelpa-** teritorijas izmantošanas veids, kas ietver publiski pieejamus un labiekārtotus parkus, pludmales laukumus un pagalmus kā cilvēku pulcēšanās vietas, kas var ietvert apstādījumus un labiekārtojuma infrastruktūru tai skaitā nedzīvojamo ēku un būvju būvniecību publiskās ārtelpas funkciju nodrošināšanai vai publiski pieejamas zaļuma teritorijas blīvi apdzīvotās vietās, kā, piemēram dabiskas palieņu pļavas, pludmales, un ūdensmalas bez apbūves, neietverot nekādu ēku un būvju būvniecību vai teritorijas labiekārtojumu.

2.6.1. Labiekārtota publiskā ārtelpa;

2.6.2. Publiskā ārtelpa bez labiekārtojuma.

2.7. **Dzīvojamā apbūve un teritorijas izmantošana** – teritorijas izmantošanas veids, kas ietver zemes, ēkas un citas būves vai to daļas izmantošanu dzīvojamo, brīvdienu, dārza, rindu māju, vasarnīcu, saimniecības ēku apbūvei, pagalmu un dārzu ierīkošanai, kā arī nepieciešamo palīgēku un būvju izvietošanai.

2.7.1. Savrupmāju apbūve;
2.7.2. Vasarnīcu un dārza māju apbūve;
2.7.3. Viensētu apbūve ;
2.7.4. Rindu māju apbūve;
2.7.5. Daudzdzīvokļu māju apbūve.
2.8. **Ūdeņu teritorijas** - paredzēt sekojošus atļautos/ papildu izmantošanas veidus:
2.8.1. derīgo izrakteņu (sapropeļa, saldūdens kaļķiežu) ieguve;
2.8.2. ūdenstilpju apsaimniekošanas noteikumos paredzēt derīgo izrakteņu ieguvi, ja ir vai tiek akceptēti normatīvajos aktos noteiktajā kārtībā A un/vai N kategorijas krājumi.
2.9. **Purvu teritorijās** (ja tāda funkcionālā zona tiek izdalīta) atļautie izmantošanas veidi:
2.9.1. lauksaimnieciskā izmantošana (tai skaitā kultivēto ogu audzēšana);
2.9.2. mežsaimnieciskā izmantošana;
2.9.3. derīgo izrakteņu (tai skaitā kūdras, sapropeļa, saldūdens kaļķiežu) izpēte un ieguve.

3. Vides un Dabas aizsardzības prasības

Izstrādājot Apes novada teritorijas plānojumu un plānojot zemes lietošanas mērķi, a/s „Latvijas valsts meži" valdījumā esošajās zemēs lūdzam ievērot normatīvajos aktos noteiktās un Valsts meža dienesta Meža valsts reģistrā ietvertās vides aizsardzības prasības un nenoteikt

papildus saimnieciskās darbības ierobežojumus, vietējas nozīmes aizsargājamu ainavu teritorijas, ainaviskus ceļus.

4. **Citas prasības**

4.1. Jebkādas darbības plānojuma teritorijā, kas ietekmē LVM apsaimniekojamo teritoriju, mežaudzes vai ainavas stāvokli tajā, saskaņojamas ar AS „Latvijas valsts meži".

4.2. Teritorijas plānojuma grafisko daļu atzinuma sagatavošanai iesniegt vektoru datu formātā (shp., vai dgn.).

Mežsaimniecības izpilddirektors J.Upens

1.pielikums

Teritorijas atļautās izmantošanas klasifikators

Teritorijas izmantošanas veidu	Teritorijas izmantošanas veids
Dzīvojamā apbūve un teritorijas izmantošana	**Savrupmāju apbūve** – teritorijas izmantošanas veids, kas ietver zemes, ēkas un citas būves vai to daļas izmantošanu brīvi stāvošu viena vai divu dzīvokļu dzīvojamo māju, tsk. dvīņu māju apbūvei, pagalmu un dārzu ierīkošanai , kā arī nepieciešamo palīgēku un būvju izvietošanai. **Vasarnīcu un dārza māju apbūve** - teritorijas izmantošanas veids, kas ietver zemes, ēkas un citas būves vai to daļas sezonālu izmantošanu, brīvi stāvošu viena dzīvokļa dzīvojamo māju (vasarnīcu , brīvdienu māja, dārza māja) u.c. sezonas rakstura dzīvojamo ēku apbūvei, pagalmu un dārzu ierīkošanai, kā arī nepieciešamo palīgēku un būvju izvietošanai. **Vienvīļu apbūve** – teritorijas izmantošanas veids, kas ietver zemes, ēkas un citas būves vai to daļas izmantošanu savrupas, kompaktas apbūves vienības izveidošanai, brīvi stāvošu viena vai divu dzīvokļu dzīvojamo un saimniecības ēku, kā arī citu būvju būvniecībai, kas nepieciešamas mājsaimniecības uzturēšanai un ģimenes saimnieciskai darbībai. **Rindu māju apbūve** - teritorijas izmantošanas veids, kas ietver zemes, ēkas un citas būves vai to daļas izmantošanu rindu māju apbūvei, pagalmu ierīkošanai un nepieciešamo palīgēku un būvju izvietošanai. **Daudzdzīvokļu māju apbūve** - teritorijas izmantošanas veids, kas ietver zemes, ēkas un citas būves vai to daļas izmantošanu daudzdzīvokļu dzīvojamo māju apbūvei, tsk apartamentu tipa dzīvojamo māju un dažādu sociālo grupu kop dzīvojamo māju un sociālās aprūpes objektu apbūvei, pagalmu ierīkošanai un nepieciešamo palīgēku un būvju izvietošanai.
Publiskā apbūve un teritorijas izmantošana	**Biroja ēku apbūve** - teritorijas izmantošanas veids, kas ietver zemes, ēkas un citas būves vai to daļas izmantošanu nekomerciālu vai komerciālu uzņēmumu un organizāciju iestāžu, t.sk. banku, diplomātisko dienestu, konferenču un kongresu centru, pašvaldības iestāžu, valsts pārvaldes iestāžu, tiesu namu, sakaru nodaļu, radiostaciju un televīzijas centru – studiju u.c. darbības nodrošināšanai un nepieciešamo biroju ēku apbūvei. **Tirdzniecības un/vai pakalpojumu objektu apbūve** – teritorijas izmantošanas veids, kas ietver zemes, ēkas un citas būves vai tās daļas izmantošanu mazumtirdzniecības un pakalpojuma objektu ierīkošanai vai būvniecībai, tsk. veikalu, aptieku un sabiedriskās ēdināšanas uzņēmumu darbībai, tirgus ierīkošanai un/vai tirgus paviljonu būvniecībai, sezonas rakstura tirdzniecības un/vai pakalpojumu objektu būvniecībai (tirdzniecības kioski un segtie tirdzniecības stendi), degvielas uzpildes staciju būvniecībai un automobiļu un motociklu apkopei un remontam, vai banku, restorānu, bāru, kafejnīcu, kā arī sadzīves un citu pakalpojumu nodrošināšanai, bet neietver nekādu ražošanu vai vairumtirdzniecību. **Vairumtirdzniecības iestāžu apbūve** - teritorijas izmantošanas veids , kas ietver zemes, ēkas un citas būves vai to daļas izmantošanu vairumtirdzniecības objektu ierīkošanai vai būvniecībai, ietverot tirdzniecības, biroju un noliktavu ēku būvniecību, kas paredzētas materiālu, vielu, līdzekļu un citu preču pirkšanai, komplektēšanai, iesaiņošanai, pārdošanai, uzkrāšanai un/vai uzglabāšanai vairumā, izslēdzot jebkāda preču ražošanu, montēšanu vai pārstrādāšanu. **Tūrisma un atpūtas iestāžu apbūve** – teritorijas izmantošanas veids, kas ietver zemes, ēkas un citas būves vai to daļas izmantošanu izmitināšanas pakalpojumu nodrošināšanai, t.sk. izmitināšanu viesnīcās un līdzīgās apmešanās vietās (viesnīcas; motelī; dienesta viesnīcas; jauniešu kopmītnes); izmitināšanu viesu mājās un cita veida īslaicīgas apmešanās vietās (viesu nami; pansijas; lauku tūrismam izmantojama māja), kā

	arī kempingu, atpūtas transportlīdzekļu laukumu un apdzīvojamo autopiekabju laukumu ierīkošanu. **Kultūras iestāžu apbūve** – teritorijas izmantošanas veids, kas ietver zemes, ēkas vai būves izmantošanu mākslas, izklaides un atpūtas iestāžu darbības nodrošināšanai, t.sk. mūzikas, deju un citu plašizklaides pasākumu ēku, teātru, koncertzāļu, apjumtu vasaras estrāžu, kultūras namu, cirka ēku, muzeju, arhīvu un bibliotēku ēku, mēdiju centru vai līdzīgas iestādes būvniecībai, kā arī izstāžu un konferenču ēku būvniecībai un darbības nodrošināšanai. **Sporta ēku un būvju apbūve** – teritorijas izmantošanas veids, kas ietver zemes, ēkas un citas būves vai to daļas izmantošanu sporta nodarbību, t.sk. sporta pasākumu ēku (arēnas, sporta manēžas, sporta zāles, slēgtie peldbaseini, segtie sporta laukumi, utt.) un sporta un atpūtas būvju (sporta laukumi (t.sk. golfa laukumi), trases ar cietu vai mīkstu segumu, tribīnes, velotreki, atklātie peldbaseini, ūdenssporta būves, utt.) būvniecībai. **Aizsardzības un drošības iestāžu apbūve** – teritorijas izmantošanas veids, kas ietver zemes, ēkas un citas būves vai to daļas izmantošanu valsts aizsardzības un drošības iestāžu darbības nodrošināšanai, t.sk. soda izciešanas iestāžu, aizsardzības spēku, policijas un ugunsdrošības un glābšanas dienestu vajadzībām un ugunsdzēsēju depo, karavīnu ēku un citu nepieciešamo ēku un būvju būvniecībai. **Izglītības un zinātnes iestāžu apbūve** - teritorijas izmantošanas veids, kas ietver zemes, ēkas un citas būves vai to daļas izmantošanu jebkura līmeņa izglītības iestāžu darbībai (pirmskolas aprūpes un izglītības pakalpojumu, pamata un vidējās izglītības, profesionālās ievirzes, speciālās, interešu izglītības, augstākās, pieaugušo un tālākizglītības iestāžu) un/ vai zinātniskās pētniecības iestāžu darbībai, t.sk. zinātniski pētnieciskie institūti, meteoroloģiskās stacijas, utt. **Veselības aizsardzības iestāžu apbūve** – teritorijas izmantošanas veids, kas ietver zemes, ēkas un citas būves vai to daļas izmantošanu ārstniecības nolūkiem, tostarp ārstu prakses, slimnīcas, veselības centri, sanatorijas, u.tml. **Sociālo pakalpojumu iestāžu darbība** - teritorijas izmantošanas veids, kas ietver zemes, ēkas un citas būves vai to daļas izmantošanu sociālās aprūpes un sociālās rehabilitācijas nolūkiem, tostarp pansionāti, dienas centri, krīzes centri, patversmes, zupas virtuves, utml **Dzīvnieku aprūpes iestāžu apbūve** - teritorijas izmantošanas veids, kas ietver zemes, ēkas un citas būves vai to daļas izmantošanu veterināro iestāžu darbības nodrošināšanai veterinārās prakses nolūkiem, mājdzīvnieku (mājlopu, suņu, kaķu, putnu u.c.) aprūpei nepieciešamo ēku būvniecībai un var ietvert veterināro slimnīcu, konsultāciju un citu stacionāru iestādi līdzīgiem nolūkiem, kā arī mājdzīvnieku viesnīcu, dzīvnieku patversmi vai citu līdzīgu ar dzīvnieku aprūpi saistītu iestādi, bet neietver mājdzīvnieku vai savvaļas dzīvnieku turēšanai un/vai audzēšanai paredzēto ēku un būvju izvietošanu **Reliģisko organizāciju apbūve** – teritorijas izmantošanas veids, kas ietver zemes, ēkas un citas būves vai to daļas izmantošanu jebkuras reliģiskas kopienas nolūkiem, tostarp baznīcu un/vai citu kulta celtni, klosteri, utml., kā arī var ietvert reliģijas izglītības iestāžu apbūvi, reliģiskās organizācijas darbinieku dzīvojamo apbūvi, sociālo pakalpojumu ēku apbūvi **Daudzfunkcionāla, kompleksa apbūve** – teritorijas izmantošanas veids, kas ietver zemes, ēkas un citas būves vai to daļas izmantošanu dažādu publisku un/vai citu apbūves izmantošanas veidu objektu vai iestāžu izvietošanai, t.sk. daudzfunkcionālu ēku būvniecībai, bet saglabājot publisko funkciju pārsvaru pār citiem izmantošanas veidiem
Rūpnieciskā apbūve un teritorijas izmantošana	**Vieglās rūpniecības uzņēmumu apbūve** - teritorijas izmantošanas veids, kas ietver zemes, ēkas un citas būves vai to daļas izmantošanu vieglās rūpniecības uzņēmumu darbības nodrošināšanai un nepieciešamās apbūves izvietošanai, t.sk. tekstilizstrādājumu, apģērbu un ādas izstrādājumu ražošanas, pārtikas rūpniecības, kokapstrādes, poligrāfijas un kinofilmu uzņemšanas uzņēmuma, industriālo un tehnoloģisko parku utt., izņemot jebkādu darbību, kas rada būtisku piesārņojumu. **Smagās rūpniecības uzņēmumu apbūve** - teritorijas izmantošanas veids, kas ietver zemes,

	ēkas un citas būves vai to daļas izmantošanu smagās rūpniecības uzņēmumu darbības nodrošināšanai un nepieciešamās apbūves izvietošanai, t.sk. enerģētiskās rūpniecības, metālapstrādes un mašīnbūves ražošanas, derīgo izrakteņu pārstrādes, gumijas rūpniecības, ādas, kokvielas pārstrādes un celulozes ražošanas, būvmateriālu un sanitārtehnisko iekārtu ražošanas, kā arī ķīmiskās rūpniecības uzņēmumu un industriālo un tehnoloģisko parku u.tml., ieskaitot darbības, kas var radīt būtisku piesārņojumu. **Lauksaimnieciskās ražošanas uzņēmumu apbūve** – teritorijas izmantošanas veids, kas ietver zemes, ēkas un citas būves vai to daļas izmantošanu lauksaimnieciskai ražošanai un pārtikas rūpniecībai, ietverot pārtikas ražošanas un pārstrādes uzņēmumu, kā arī lauksaimnieciskās ražošanas produkcijas noliktavu utt. darbības nodrošināšanai un nepieciešamās apbūves izvietošanai. **Derīgo izrakteņu ieguve** – teritorijas izmantošanas veids, kas ietver zemes, ēkas un citas būves vai to daļas izmantošanu derīgo izrakteņu iegūvei, ieguves rūpniecības uzņēmumu darbības nodrošināšanai un nepieciešamās apbūves izvietošanai, ietverot karjeru ierīkošanu un renovāciju, ieguves rūpniecības vai izžieguves būvju būvniecību (kurām nav ēku pazīmju), noliktavu u.c. nepieciešamo ēku būvniecību, utt. **Atkritumu apsaimniekošanas un pārstrādes uzņēmumu apbūve** – teritorijas izmantošanas veids, kas ietver zemes, ēkas un citas būves vai to daļas izmantošanu atkritumu apsaimniekošanai un pārstrādei, ietverot deponēšanas laukumu ierīkošanu, atkritumu apglabāšanas poligonu izveidi un apsaimniekošanu, noliktavu, u.c. nepieciešamo ēku būvniecību, utt.
Tehniskā apbūve un teritorijas izmantošana	**Inženiertehniskā infrastruktūra** – teritorijas izmantošanas veids, kas ietver zemes, ēkas un citas būves vai to daļas izmantošanu virszemes, pazemes un zemūdens inženierkomunikāciju (ūdensvads, kanalizācija, siltumapgāde, telekomunikācijas u.c.) un citu būvju izvietošanai, kas paredzētas apbūves apgādei ar izejvielām, sakariem, energoresursiem un citiem resursiem, ietverot ūdensapgādes sistēmu, elektroapgādes un telekomunikāciju sistēmu, siltumapgādes, gāzes apgādes sistēmu un naftas produktu cauruļvadu būvniecību. **Transporta infrastruktūra** - teritorijas izmantošanas veids, kas ietver zemes, ēkas un citas būves vai to daļas izmantošanu publiskā lietojumā esošu transporta būvju, inženierbūvju, kā arī satiksmes organizācijas sistēmu un tehnisko līdzekļu izvietošanai un izbūvei, ietverot sauszemes un gaisa transporta būvju, satiksmes un sakaru ēku, t.sk. garāžu un pasažieru staciju ēku, un ūdenstransporta infrastruktūras būvniecību. **Energoapgādes uzņēmumu apbūve**- teritorijas izmantošanas veids, kas ietver zemes, ēkas un citas būves vai to daļas izmantošanu enerģijas ražošanai un energoapgādes uzņēmumu darbībai, t.sk. vēja elektrostaciju, termoelektrostaciju, hidroelektrostaciju, koģenerācijas staciju, vēja elektrostaciju parku būvniecībai u.tml.
Mežsaimnieciska teritorijas izmantošana	**Mežsaimnieciska izmantošana** - teritorijas izmantošanas veids, kas ietver meža ilgtspējīgu apsaimniekošanu un izmantošanu un meža infrastruktūras ierīkošanu un izbūvi, mežā būvēti vai ierīkoti objekti meža apsaimniekošanas un aizsardzības vajadzībām, kā arī rekreācijai, un var ietvert arī savvaļas dzīvnieku dārzu ierīkošanu, malkas meža, celulozes meža un lietaskoku, ziemassvētku eglīšu un citu meža produktu audzēšanu un ciršanu.
Lauksaimnieciska teritorijas izmantošana	**Lauksaimnieciska izmantošana** – teritorijas izmantošanas veids, kas ietver zemes, ēkas un citas būves izmantošanu galvenokārt lauksaimnieciskai darbībai, kas ietver augkopību, dārzeņkopību, dārzkopību, lopkopību, lauksaimnieciskai alternatīvos saimniekošanas veidus (dīķsaimniecība, zivsaimniecība, zvejniecība, sēņu audzēšana u.c.), kā arī specializēto lopkopības kompleksu, dārzniecību un siltumnīcu kompleksu u.c. nodzīvojamo ēku un būvju būvniecībai lauksaimnieciskās izmantošanas funkciju nodrošināšanai

Publiskā ārtelpa	**Labiekārtota publiskā ārtelpa** - teritorijas izmantošanas veids, kas ietver publiski pieejamus un labiekārtotus parkus (t.sk. atrakciju un atpūtas parkus), zooloģiskos un botāniskos dārzus, mežaparkus, kapsētas, pludmales laukumus un pagalmus kā cilvēku pulcēšanās (satikšanās) vietas, kas var ietvert apstādījumus un labiekārtojuma infrastruktūru iedzīvotāju atpūtas, veselības un fizisko aktivitāšu nolūkam, t.sk. nodzīvojamo ēku un būvju būvniecību publiskās ārtelpas funkciju nodrošināšanai. **Publiskā ārtelpa bez labiekārtojuma** - teritorijas izmantošanas veids, kas ietver publiski pieejamas zaļumu teritorijas, parasti blīvi apdzīvotās vietās, kurām ir nepieciešama kā, piemēram, dabiskas palieņu pļavas, pludmales un ūdensmalas bez apbūves, bet neietver nekādu ēku un būvju būvniecību vai teritorijas labiekārtojuma.

3.2. Institūciju un kaimiņu pašvaldību atzinumi par 1 redakciju

Nr.	Institūcija, pašvaldība, uzņēmums	Atzinums	
		Datums	Numurs
1	Lauku atbalsta dienesta Ziemeļvidzemes reģionālā lauksaimniecības pārvalde	13.12.2013.	Nr.09.2-11/13/5323 Par dokumentu pārsūtīšanu
2	Valsts meža dienests, Ziemeļaustrumu virsmežniecība	16.12.2013.	Nr. VM8.7-7/656
3	VAS „Latvijas Valsts ceļi”	18.12.2013.	Nr. 4.5.4/164
4	Valsts kultūras pieminekļu aizsardzības inspekcija	20.12.2013.	Nr.06-06/2844
5	Valsts ugunsdzēsības un glābšanas dienests, Vidzemes reģiona brigādes Alūksnes daļa	02.01.2014.	Nr. 22/10.2-1.12/54
6	AS „Latvijas gāze”	02.01.2014.	Nr. 27.4-1/9
7	VSIA Zemkopības ministrijas Nekustamie īpašumi, Vidzemes reģiona meliorācijas nodaļa	02.01.2014.	Nr.1
8	Dabas aizsardzības pārvalde	03.01.2014.	Nr.4.8/2/2014-N-E
9	Alūksnes novada pašvaldība	03.01.2014.	Nr. ANP/1-36/14/19
10	Gulbenes novada dome	06.01.2014.	Nr. GND/4.14/14/19
11	Smiltenes novada dome	06.01.2014.	Nr.3-8/13
12	Valkas novada dome	06.01.2014.	Nr.3-18/43
13	Valsts vides dienests, Madonas reģionālā vides pārvalde	07.01.2014.	Nr. 6.5.-8/20
14	Veselības inspekcija	08.01.2014.	Nr.12-15/26367/26370/34
15	AS „Latvijas valsts meži”	15.01.2014.	4.1-1.2_00e3_221_14_44 Elektroniski parakstīts
16	AS „Latvenergo”	21.01.2014.	Nr.01VD00-13/378
17	Vidzemes plānošanas reģions	31.01.2014.	Elektroniski parakstīts dokuments
18	Valsts zemes dienests, Vidzemes reģionālā nodaļa	Nav saņemts	
19	SIA „Lattelecom”	Nav saņemts	

20	SIA „Latvijas Mobilais Telefons”	Nav saņemts
21	SIA Tele2	Nav saņemts
22	SIA Bite Latvija	Nav saņemts

Lauku atbalsta dienesta Ziemeļvidzemes reģionālā lauksaimniecības pārvalde

LAUKU ATBALSTA DIENESTS
ZIEMEĻVIDZEMES REĢIONĀLĀ LAUKSAIMNIECĪBAS PĀRVALDE

Mūrmuižas iela 18, Valmiera, LV-4201 • tālrunis: +371 64201502 • fakss: +371 64201501 • e-pasts: ziemelvidzeme@lad.gov.lv • www.lad.gov.lv

Valmierā

13.12.2013. Nr.09.2-11/13/5323

Jūrijam Ronimoisam
Darbam ar plānošanas dokumentiem!

VSIA „Zemkopības ministrijas nekustamie īpašumi"
Vidzemes reģiona meliorācijas nodaļa
Rīgas iela 65, Gulbene,
LV4400

Apes novada pašvaldības
izpilddirektors
Viesturs DANDENS
14.12.2013.

Apes novada dome
Stacijas iela 2,
Apē, Apes novadā,
LV4337

Par dokumentu pārsūtīšanu

Lauku atbalsta dienesta (turpmāk – dienests) Ziemeļvidzemes reģionālā lauksaimniecības pārvalde (turpmāk – Pārvalde) saņēmusi Apes novada domes 05.12.2013 elektronisko dokumentu Nr. A/3-12.3/946 par Apes novada teritorijas plānojuma 2014.-2015.gadan 1.redakcijas publiskās apspriešanas uzsākšanu un pieprasījumu sniegt atzinumu par izstrādāto teritorijas plānojuma redakciju.

Tā kā atzinuma sniegšana par teritorijas plānojumu nav Lauku atbalsta dienesta kompetencē, tad Pārvalde pārsūta saņemto dokumentu pēc piekritības kompetentajai iestādei Zemkopības Ministrijas nekustamie īpašumi Vidzemes reģiona meliorācijas nodaļai.

Pielikumā: minētais elektronisks dokuments.

Vadītājs Jānis Brengulis

ŠIS DOKUMENTS IR ELEKTRONISKI PARAKSTĪTS AR DROŠU ELEKTRONISKO PARAKSTU UN SATUR LAIKA ZĪMOGU

Klientu apkalpošanas un
administratīvās daļas vadītāja
Baiba Bezdelīga t.64201540
baiba.bezdeliga@lad.gov.lv

SAŅEMTS
Apes novada domē
2013 .g. 14. decembrī
Reģistrēts ar Nr. A/3-12.3/1108
Saņēma

Valsts meža dienests, Ziemeļaustrumu virsmežniecība

VALSTS MEŽA DIENESTS

ZIEMEĻAUSTRUMU VIRSMEŽNIECĪBA

Pamatu iela 14, Gulbene, Gulbenes nov., LV- 4401 • tālrunis: +371 64474970 • fakss: +371 64474969 • e-pasts: vm@ziemelaustrumi.vmd.gov.lv

Gulbenē

16.12.2013 Nr. VM8.7-7/656

05.12.2013. Nr. A/3-12.3/946

Apes novada pašvaldības izpilddirektors Viesturs DANDENS 17.12.2013.

Apes novada domei
Stacijas ielā 2
Apē
Apes novadā, LV – 4337
administrācija@ape.lv

Atzinums par Apes novada teritorijas plānojuma 2014.-2025.gadam 1.redakciju

Apes novada teritorijas plānojuma 2014.-2025.gadam 1. redakcija ir izstrādāta pārdomāti, tomēr uz dažiem aspektiem gribam norādīt.

Vairākās vietās ir atsauces uz novecojušiem tiesību aktiem. Piemēram, 29.lpp. „Ziemeļgaujai" aizsardzību nosaka 20.11.2008. MK noteikumi Nr.957 ar labojumiem 2009. un 2013.gadā. 42.lpp. "Īpaši aizsargājamo dabas teritoriju vispārējie aizsardzības un izmantošanas noteikumi" ir MK noteikumi Nr. 264(16.03.2010.). 43.lpp. MK noteikumus Nr. 45 „Mikroliegumu izveidošanas, aizsardzības un apsaimniekošanas noteikumi" ir aizstājuši 18.12.2012. MK noteikumi Nr.940.

Kartogrāfiskajā materiālā vajadzētu mazajām upēm (ar garumu līdz 10 km), upes nosaukumu pievienot ne tikai upes lejtecē, bet arī sākumposmā (piemēram Cēsakai, Ķīšupītei). Īpaši svarīgi tas ir upes posmos, kuri atrodas mežā, lai meža un vides dienestiem būtu iespēja pareizi piemērot Aizsargjoslu likuma prasības. Ideālajā gadījumā vajadzētu būt zināmam upes sākumpunktam.

Apes pagasta kartē ir neizpratne par Blīgznas upi. Tā iezīmēta divās vietās. Ir zināms, ka Blīgzna tek pa Apes pagasta un Trapenes pagasta robežu, bet upes vidusposmā no ziemeļu puses tajā ietek Ploskava, kura savā augštecē un vidustecē arī nosaukta par Blīgznu. Šī problēma arī iepriekš ir radījusi neizpratni un ceram, ka šajā plānā tā tiks atrisināta.

Virsmežzinis ŠIS DOKUMENTS IR ELEKTRONISKI PARAKSTĪTS AR DROŠU ELEKTRONISKO PARAKSTU UN SATUR LAIKA ZĪMOGU A.Bricis

Zīgis 64474976
vilis.zingis@ziemelaustrumi.vmd.gov.lv

SAŅEMTS
Apes novada domē
2013. g. 16. decembrī
Reģistrācijas nr. Nr. 3-02.3/1117

VAS „Latvijas Valsts ceļi”

Valsts akciju sabiedrība LATVIJAS VALSTS CEĻI
Vidzemes reģiona Alūksnes nodaļa
Reģistrācijas Nr. 40003344207
Jāņkalna iela 43, Alūksne, LV-4301 Tālr.: 643 22346 Fakss: 643 81156 www.lvceli.lv

Alūksnē 18.12.2013 Nr. 4.5.4./1164

Jurijam Ronimoiscam
Darbam pie plānojuma!

Apes novada pašvaldības
izpilddirektors
Viesturs DANDENS
27.12.2013.

ATZINUMS
par izstrādāto vietējās pašvaldības Plānojuma atbilstību Nosacījumiem

Izdots:

Apes novada domei, reģ. Nr.: 90000035872, Stacijas iela 2, Ape, Apes novads, LV-4337, tel.nr. 64307220
(juridiskās personas nosaukums, reģistrācijas Nr., juridiskā adrese un tālruņa Nr.)

Atzinuma rezultāts:

Izstrādātajā Plānojuma redakcijā ir ievērtēti VAS „Latvijas Valsts ceļi” 2011. gada 17. marta izsniegtie Nosacījumi Nr. 2.2/720

Atzinums izsniegts pamatojoties uz:

Apes novada domes 2013.gada 5.decembra iesniegumu Nr.A/3-12.3/946

VAS „Latvijas Valsts ceļi”
Vidzemes reģiona Alūksnes nodaļas vadītājs Juris Priednieks

A. Latiks
64322346

SAŅEMTS
Apes novada domē
2013. g. 27. decembrī
Reģistrēts ar Nr. 4/3-02.5/1153
Saņēma

Valsts kultūras pieminekļu aizsardzības inspekcija

LATVIJAS REPUBLIKA

VALSTS KULTŪRAS PIEMINEKĻU AIZSARDZĪBAS INSPEKCIJA

Reģ. Nr. 90000038351, M.Pils ielā 17/19/21, Rīgā, LV-1050, Tel.: +371 67229272, Fakss: +371 67228808, E-pasts: vkpai@latnet.lv

Rīga

20.12.2013. Nr.06-06/4844
Uz 05.12.2013. Nr.A/3-12.3/946
(reģistrēts VKPAI 06.12.2013. Nr.7395)

Iesniegts Pārvaldē
Darbam pie plānojuma
Apes novada pašvaldības
izpilddirektors
Viesturs DANDENS
02.01.2014.

Apes novada domei
Stacijas ielā 2, Apē,
Apes novadā, LV-4337

Atzinums par Apes novada teritorijas plānojuma 2014.-2025.gadam pirmo redakciju

Valsts kultūras pieminekļu aizsardzības inspekcija (turpmāk tekstā – Inspekcija) ir izvērtējusi Apes novada teritorijas plānojuma 2014.-2025. gadam pirmās redakcijas grafisko daļu, teritorijas izmantošanas un apbūves noteikumus un paskaidrojuma rakstu.

- Inspekcija 24.03.2011 -Nr.06-11/609 ir izsniegusi nosacījumus Apes novada teritorijas plānojuma izstrādei. Atbilstoši Ministru kabineta 19.10.2004 noteikumu Nr.883 – "Vietējās pašvaldības teritorijas plānošanas noteikumi" 12.3. punktam, Inspekcija sniedz atzinumu par teritorijas plānojuma materiālu.

Izvērtējot materiālu savas kompetences ietvaros, Inspekcija ir secinājusi, ka ir ievēroti izsniegtie nosacījumi un līdz ar to Inspekcijai kultūras mantojuma aspektā nav iebildumu teritorijas plānojuma pirmās redakcijas akceptēšanai izstrādātajā variantā.

Ar cieņu,
Inspekcijas vadītāja vietnieka p.i. L.Ābele

N.Piļāns
67229272

SAŅEMTS
Apes novada domē
2014. g. 08. janvārī
Reģistrēts ar Nr. 4/3-12.1/14
Saņēma

Valsts ugunsdzēsības un glābšanas dienests, Vidzemes reģiona brigādes Alūksnes daļa

VALSTS UGUNSDZĒSĪBAS UN GLĀBŠANAS DIENESTS
VIDZEMES REĢIONA BRIGĀDES
ALŪKSNES DAĻA

Dzirnavu iela 5, Alūksne, LV-4301, fakss 64301489, e-pasts aluksne@vugd.gov.lv, tālrunis 63960603

2014.gada . 02. janvārī Nr. 22/10.2 – 1.12/54

Juriju Rozinusam
Darbu pie plānojuma!
Apes novada pašvaldības izpilddirektors
Viesturs DANDENS
06.01.2014

Uz 2013.gada 05 . decembra Nr. A/3-12.3./946

Alūksne

Apes novada pašvaldībai

Par nosacījumiem Apes novada teritorijas plānojuma 2014. -2025 gadam 1. redakcijas publiskās apspriešanas uzsākšanu

VUGD VRB Alūksnes daļa informē Jūs, ka veicot Apes novada teritorijas plānojuma izstrādi, tajā jāiekļauj sekojoši jautājumi ugunsdrošības jomā :

- pielietoto jēdzienu un termiņu skaidrojumus, kam jāatbilst spēkā esošajiem normatīvajiem aktiem un piemērojamiem standartiem;
- Aizsargjoslu likuma, kā arī ekspluatācijas un drošības aizsargjoslu noteikšanas metodiku prasības;
- 2011.gada 28.jūnija Ministru kabineta noteikumu Nr.498 -LBN 201-10 "Būvju ugunsdrošība", kā arī citu spēkā esošo normatīvo aktu ugunsdrošības prasības par piebrauktuvēm un caurbrauktuvēm ugunsdzēsības un glābšanas tehnikai, veidojot perspektīvo ceļu vai ielu shēmas;
- spēkā esošo normatīvo aktu ugunsdrošības prasības par ugunsdrošības atstarpēm starp dažādu ugunsdrošības pakāpju un funkcionālas nozīmes ēkām un būvēm;
- pilsētu un pagastu teritoriju ārējās ugunsdzēsības ūdensapgādes nodrošinājums saskaņā ar 2000.gada 01.februāra Ministru kabineta noteikumu Nr.38 -LBN 222-99 "Ūdensapgādes ārējie tīkli un būves" prasībām;
- perspektīvais ugunsdzēsības depo izvietojums, lai nodrošinātu ugunsdzēsības glābšanas dienesta savlaicīgu ierašanos, avāriju un glābšanas darbu vietā atbilstoši LBN 201-10 "Būvju ugunsdrošība" un citu spēkā esošo normatīvo aktu prasībām (katru konkrētu gadījumu iepriekš saskaņojot ar VUGD Operatīvo vadības pārvaldi);
- objektos, kuri klasificējami atbilstoši 03.08.2004. MK noteikumiem Nr.674 "Noteikumi par sprādzienbīstamiem, ugunsbīstamiem un īpaši svarīgiem objektiem, kuros izveidojami ugunsdrošības, ugunsdzēsības un glābšanas dienesti" ugunsdrošības, ugunsdzēsības un glābšanas dienesta izveidošanu veikt atbilstoši 2003.gada

SAŅEMTS
Apes novada domē
2014.g. 06. janvārī
Reģistrēts ar Nr. A/3-12.3/18
Saņēmu

11.novembra Ministru kabineta noteikumiem Nr.639 "Iestāžu, organizāciju un komercsabiedrību ugunsdrošības, ugunsdzēsības un glābšanas dienestu izveidošanas kārtība" un piemērojamiem standartiem;

- jaunizveidoto un esošo ugunsdzēsības depo materiāli tehniskās bāzes nodrošināšana veicama saskaņā ar Latvijas Republikas likumu "Ugunsdrošības un ugunsdzēsības likuma",25. panta, 3. daļas, 2004.gada 13.aprīļa Ministru kabineta noteikumiem Nr.280 "Noteikumi par ugunsgrēku dzēšanai un glābšanas darbiem nepieciešamajām iekārtām, speciālo un tehnisko aprīkojumu un tā normām", kā arī piemērojamiem standartiem;
- pilsētu un pagastu teritorijās strādājošo un paaugstinātas bīstamības zonās dzīvojošo cilvēku apziņošanas sistēmu izveidi avārijas un ārkārtējo situāciju gadījumiem veikt saskaņā ar Civilās aizsardzības likumu;
- nodrošināt rūpniecisko avāriju riska novērtējumu un rūpnieciisko avāriju novēršanas programmas izstrādi paaugstinātas bīstamības objektos, kā arī objektu avārijas gatavības un civilās aizsardzības pasākumu plānu izstrādi. Riska analīzes secinājumus ņemt vērā veicot teritorijas plānojuma izstrādi un pilsētu vai pagastu apbūves perspektīvo attīstību;
- iespējamo ierobežojumu noteikšana, kas saistīti ar potenciālajām palu un plūdu laikā appludināmajām teritorijām un pretplūdu pasākumiem, saskaņā ar Likumu par pašvaldībām, ir pašvaldības kompetencē.

VUGD VRB Alūksnes daļas
komandieris majors I.Dovgans

Sagatavoja : V. Muhins
Telefons 64301491
vitalijs.muhins@vugd.gov.lv

AS „Latvijas gāze”

AKCIJU SABIEDRĪBA
LATVIJAS GĀZE

GĀZAPGĀDES ATTĪSTĪBAS DEPARTAMENTS
Vagonu iela 20, Rīga, LV-1009
tālr. 67 041 654, fakss 67 041 640
Kontaktu centrs: tālr. 155
e-pasts: gazapgades.departaments@lg.lv, www.lg.lv

Rīgā 02.01.2014 Nr. 27.4-1/9
Uz 05.12.2013. Nr. A/3-12.3/946

Apes novada dome
Stacijas iela 2, Ape
Apes novads, LV-4337

Jurijam Romiņišam
Dabam pie plānojuma!

Apes novada pašvaldības izpilddirektors
Viesturs DANDENS
06.01.2014.

Par atzinumu izstrādātajai
Apes novada teritorijas plānojuma 1. redakcijai

Atbildot uz Jūsu 2013. gada 5. decembra vēstuli Nr. A/3-12.3/946 par atzinumu izstrādātajai Apes novada teritorijas plānojuma 1. redakcijai, akciju sabiedrība "Latvijas Gāze" informē, ka ir iepazinusies ar izstrādāto teritorijas plānojuma 1. redakciju.

Teritorijas plānojumā ir sniegts objektīvs informatīvais materiāls par Apes novada teritorijas pašreizējo un plānoto izmantošanu, noteikti teritorijas attīstības mērķi, uzdevumi un to izpildes secība.

Apes novada teritorijas plānojumam izsakām šādu iebildumu:

- **Teritorijas izmantošanas un apbūves noteikumu sadaļu „4.5. Drošības aizsargjoslas" lūdzam papildināt ar informāciju par drošības aizsargjoslām ap pārvades gāzesvadiem (ar spiedienu virs 1.6 MPa) Rīga-Pleskava DN 700 mm un Rīga-Izborska DN 700 mm saskaņā ar Aizsargjoslu likuma 32.$^{2.}$ pantu.**

Izstrādāto Apes novada teritorijas plānojuma 1. redakciju var izmantot par pamatu Apes novada teritorijas perspektīvās gāzes apgādes plānojuma (gazifikācijas shēmas) izstrādei, ko noteikt turpmākajā teritorijas detalizētā plānošanā.

Detalizētu informāciju un precizētas esošo un plānoto pārvades gāzesvadu, sadales gāzesvadu un to iekārtu novietnes, kā arī to ekspluatācijas un drošības aizsargjoslas uzrādīt detālplānojumos, kā arī izstrādājot topogrāfiskos plānus, ielu, ceļu, jaunbūvju, rekonstrukciju un inženierkomunikāciju tehniskos projektus.

Pozitīvs atzinums Apes novada teritorijas plānojuma 1. redakcijai tiks sniegts pēc augstāk minēto iebildumu izpildes.

Komercpilnvarnieks
Gāzapgādes attīstības departamenta
Perspektīvās attīstības daļas vadītājs M. Krastiņš

Gedroviča
67041787
67369265

SAŅEMTS
Apes novada domē
2014. g. 06. janvāri
Reģistrēts ar Nr. A/3-12.3/21
Saņēma

Akciju sabiedrība "Latvijas Gāze", vienotais reģistrācijas Nr. 40003000642
juridiskā adrese - Rīga, Vagonu iela 20
IBAN LV38 PARX 0000 0044 6101 8, AS "Citadele banka", SWIFT PARXLV22

VSIA Zemkopības ministrijas Nekustamie īpašumi, Vidzemes reģiona meliorācijas nodaļa

Valsts sabiedrība ar ierobežotu atbildību
ZEMKOPĪBAS MINISTRIJAS NEKUSTAMIE ĪPAŠUMI
Vidzemes reģiona meliorācijas nodaļa
Rīgas iela 65, Gulbene LV-4401, tālr.64474370 , fakss 64474367, e-pasts: vidzeme@zmni.lv

Jurijam Roniņiskam
Dalam pie teritorijas plānojuma!

Apes novada pašva
izpilddirektors
Viesturs DANDA
03.01.2014.

02.01.2014 /Nr.1

APES NOVADA DOMEI

Atzinums

Iepazīstoties ar 05.12.2013.,Nr.A/3-12.3/946 Par Apes novada teritorijas plānojuma 2014-2025. gadam 1.redakcijas publiskās apspriešanas uzsākšanas dokumentāciju, neatradu informāciju par valsts nozīmes ūdensnotekām un to ekspluatācijas aizsargjoslām 10m platā joslā. Uzskatu ka Apes teritoriālajā plānojumā tās būtu jāiekļauj. Pielikumā, aizsūtu Apes novada valsts nozīmes ūdensnoteku sarakstu. Ar to grafisko izvietojumu var iepazīties *wwwmeliorācija. lv*

VSIA"ZM Nekustamie īpašumi"
Vidzemes reģiona meliorācijas nodaļas
Alūksnes sektora vadītājs /I.Semanis/

Valsts SIA
«Zemkopības ministrijas
Nekustamie īpašumi»
Vidzemes reģiona meliorācijas nodaļas
Alūksnes sektora vadītājs
ILGVARS SEMANIS

Telef. 29197579
ilgvars.semanis@zmni.lv

SAŅEMTS
Apes novada domē
2014 .g. 03.janvārī
Reģistrēts ar Nr. A/3-12.3/8
Saņēma

Apes novada valsts nozīmes ūdensnoteku

saraksts uz 01.01.2014

N. p. k.	Ūdensnoteku nosaukums	Baseins km²	Kopēj. g.	Reg. g.	Kods ŪSIK	Pagasti	Izb. gads
1	2	3	4	5	6	7	8
1	Blīgzne	72.0	7.4	4.3	52624-01	Trapenes	1956,90,11
2	Ilgupīte	30.2	7.5	3.2	52782-01	Virešu	1972,73
3	Mielupīte	14.3	3.2	3.2	52772-01	Virešu	1973,87
4	Bērza purva grāvis	12.9	6.8	4.3	526232-01	Apes.l.t.	1972,85
5	Melderupīte	27.0	6.0	4.4	52714-01	Gaujienas	1983
6	Ķērupīte	14.8	7.4	5.1	527142-01	Gaujienas	1959
7	Baltiņupe	54.3	1.7	1.7	52626-01	Ilzenes,Trap	1975,012
8	Dzērve	66.5	13.1	7.3	52792-01	Trapenes	1973,83
9	Aima	25.4	3.4	3.4	52712-01	Gaujienas	1959,71,83
10	Vizla	306.4	3.3	1.5	5274-01	Virešu	1967;1970;
11	Tirziņa	124.8	5.5	5.5	5278-01	Virešu	1961;1982
12	Robežupe	12.2	4.0	3.9	527412-01	Virešu	1988;
13	Vidaga	77.3	15.3	1.0	5276	Virešu	1979;
14	Bebrupīte	23.4	6.4	1.0	526234-01	Trapenes	1966;1989;
15	Melnupe	493.4	26.7	1.3	5262-01	Trapenes, Apes	1967;1986
16	Vaidava	405.0	22.4	-	5264	Apes	-
	Kopā		140.1	51.1			

Dabas aizsardzības pārvalde

LATVIJAS REPUBLIKAS
VIDES AIZSARDZĪBAS UN REĢIONĀLĀS ATTĪSTĪBAS MINISTRIJA

DABAS AIZSARDZĪBAS PĀRVALDE

Reģ. Nr. 90009099027, Baznīcas iela 7, Sigulda, Siguldas nov., LV-2150
tālrunis 67509545, fakss 67509544, e-pasts: daba@daba.gov.lv, www.daba.gov.lv

Drabešos

03.01.2014. Nr.4.8/1/2014-N-E
Uz 05.12.2013. iesniegumu Nr.A/3-12.3/946

Apes novada pašvaldības
Izpilddirektors
Viesturs DANDENS
03.01.2014.

Apes novada domei
administracija@ape.lv

Par Apes novada teritorijas plānojuma 2014.-2025.gadam 1.redakciju

Dabas aizsardzības pārvaldes Vidzemes reģionālā administrācija (turpmāk – Administrācija) ir saņēmusi Jūsu iesniegumu ar lūgumu sniegt atzinumu par Apes novada teritorijas plānojuma 2014. – 2025.gadam 1.redakciju (turpmāk – Teritorijas plānojums).

Pamatojoties uz Ministru kabineta 2012.gada 16.oktobra noteikumu Nr.711 „Vietējās pašvaldības teritorijas plānošanas noteikumi" 56. un 57.punktu un Ministru kabineta 2009.gada 6.februāra noteikumu Nr.507 „Dabas aizsardzības pārvaldes nolikums" 3.15.apakšpunktu, Administrācija sniedz šādu atzinumu:

Lūdzu precizēt Pašreizējās situācijas raksturojumu 1.sējums:

1. **Apes novada vizītkarte 5.lpp.** sadaļā Dabas resursi minētas divas aizsargājamās dabas teritorijas. Šajā sadaļā un turpmāk tekstā lūdzu lietot precīzu apzīmējumu: īpaši aizsargājamās dabas teritorijas (turpmāk – ĪADT). ĪADT aprakstam lūdzu lietot precīzu īpaši aizsargājamo dabas teritoriju statusa apzīmējumu: dabas liegums (DL), aizsargājamo ainavu apvidus (AAA), dabas piemineklis (DPM), mikroliegums (ML). Šajā tekstā ir jānosauc (pēc nosaukuma) visas novadā esošās ĪADT, vai arī jāuzskaita pēc skaita: astoņi dabas liegumi, divi aizsargājamo ainavu apvidi, desmit ģeoloģiskie un ģeomorfoloģiskie dabas pieminekļi un divi mikroliegumi, avots: Dabas aizsardzības pārvaldes interneta mājas lapa (turpmāk – DAP mājas lapa) www.daba.gov.lv → ĪADT → Apes novads. Attiecināt arī uz Paskaidrojuma raksta **2.1. apakšnodaļas 26.27.lpp.** tabulu Risinājumi.
2. **Saīsinājumi 4.lpp.** *saīsinājumu Valsts mežu dienests* lūdzu aizstāt ar šādu saīsinājumu: Valsts meža dienests, attiecīgi *Valsts mežu reģistrs* aizstāt ar Valsts meža reģistrs.
3. **3.3.apakšnodaļa 19.lpp.** 4.teikumu aizstāt ar šāda satura tekstu Novadā atrodas šādas īpaši aizsargājamās dabas teritorijas – tālāk var uzskaitīt minot teritorijas statusu un skaitu, vai arī uzskaitīt ar ĪADT nosaukumiem. 5.teikumā visu Natura 2000 teritoriju uzskaitījumā lietot ĪADT apzīmējumus, piem. DL Ašu purvs, DPM Kalamecu un Merkuzu gravas utt.
4. **3.tabula 22.lpp.** zem virsraksta **Apes novada īpaši aizsargājamo un reto koku saraksts** ir uzskaitīti 3 aizsargājamie koki (dižkoki). Saskaņā ar Dabas aizsardzības pārvaldes 14.03.2011. nosacījumiem Nr. D3.15/13, Apes novadā ir reģistrēti 5 dižkoki, savukārt, 2014.gada janvārī Administrācijas rīcībā ir informācija par 17 dižkokiem Apes novadā. Informējam, ka par aizsargājamu uzskatāms jebkurš koks, kas sasniedzis Ministru kabineta 2010.gada 16.marta noteikumu Nr.264 „Īpaši aizsargājamo dabas teritoriju vispārējie

Kontaktinformācija:
Dabas aizsardzības pārvaldes Vidzemes reģionālā administrācija
„Kārļukalns", Drabešu pag., Amatas nov., LV-4101
tālrunis 64107230, fakss 64107230, e-pasts: vidzeme@daba.gov.lv, www.daba.gov.lv

SAŅEMTS
Apes novada domē
2014. g. 09. janvārī
Reģistrēts ar Nr. 4/5-12.3/
Saņēma

aizsardzības un izmantošanas noteikumi" 2.pielikumā noteiktos parametrus. Informācija par dižkokiem pastāvīgi tiek reģistrēta Dabas aizsardzības pārvaldes dabas datu pārvaldības sistēmā „Ozols". Informāciju par īpaši aizsargājamām dabas teritorijām jebkurš interesents var aplūkot Dabas aizsardzības pārvaldes interneta mājas lapā http://www.daba.gov.lv/public/lat/dati1/dabas_datu_parvaldibas_sistema_ozols/ → viesa statusā.

Lūdzu publicēt pašvaldības interneta mājas lapā šāda satura informāciju:

Jebkurš interesents var piedalīties dižkoku noteikšanā un reģistrēšanā, aizpildot dižkoka novērojuma protokolu. Protokola veidlapa ir atrodama Dabas aizsardzības pārvaldes interneta mājas lapā www.daba.gov.lv → sabiedrības līdzdalība → sabiedriskais monitorings → sabiedriskā monitoringa rokasgrāmata → dižkoki. Aizpildīts dižkoka novērojuma protokols ir jānosūta Dabas aizsardzības pārvaldei uz pasta adresi: Baznīcas ielā 7, Siguldā, Siguldas novadā, LV – 2150, vai uz elektroniskā pasta adresi daba@daba.gov.lv.

Teritorijas plānojumā būtu lietderīgi norādīt reģistrēto dižkoku skaitu plānojuma pieņemšanas brīdī, turpat arī publicējot augstāk minēto informāciju.

5. **4.6.apakšnodaļa 52.lpp.** svītrot no teksta pirmā teikuma 4.apakšpunktu. Pamatojums: saskaņā ar likuma par Ziemeļvidzemes biosfēras rezervātu 1.pielikumu, Apes novads atrodas ārpus Ziemeļvidzemes biosfēras rezervāta.

Lūdzu precizēt Teritorijas izmantošanas un apbūves noteikumus – 3 sējums:

1. **3.1.apakšnodaļas 12.lpp. 94punktu** papildināt ar šāda satura tekstu: Īpaši aizsargājamās dabas teritorijās zemes sadalīšana notiek saskaņā ar dabas aizsardzību regulējošiem normatīviem aktiem.
2. **3.5.apakšnodaļas 13.lpp. 103.punktu** papildināt vai aizstāt ar šāda satura tekstu: ēkas un būves nedrīkst būvēt tuvāk kā vainaga attālumā no zemesgabalā vai tam blakus augošiem kokiem par standartu pieņemot tās pašas sugas pieauguša koka vainaga vidējos izmērus. Piezīme: katru gadījumu var izvērtēt individuāli, dažādās situācijās var būt atšķirīgi risinājumi!
3. Iesakām ūdensteču un ūdenstilpju izmantošanā un apsaimniekošanā noteikt šādus ierobežojumus: aizliegts pārvietoties ar mehāniskajiem transporta līdzekļiem, tai skaitā automašīnām, traktortehniku, motocikliem, triciklīem, kvadriciklīem un mopēdiem, pa aizsalušām ūdenstecēm un ūdenstilpēm.

Pamatojoties uz Ministru kabineta 2012.gada 16.oktobra noteikumu Nr.711 „Vietējās pašvaldības teritorijas plānošanas noteikumi" 11.6.apakšpunktu, lūdzu iekļaut teritorijas plānojumā un

1. **3.1.apakšnodaļas 12.lpp. 94punktu** papildināt ar šāda satura tekstu: Īpaši aizsargājamas dabas teritorijās zemes sadalīšana notiek saskaņā ar dabas aizsardzību regulējošiem normatīviem aktiem.
2. **3.5.apakšnodaļas 13.lpp. 103.punktu** papildināt vai aizstāt ar šāda satura tekstu: ēkas un būves nedrīkst būvēt tuvāk kā vainaga attālumā no zemesgabalā vai tam blakus augošiem kokiem par standartu pieņemot tās pašas sugas pieauguša koka vainaga vidējos izmērus. Piezīme: katru gadījumu var izvērtēt individuāli, dažādās situācijās var būt atšķirīgi risinājumi!
3. Iesakām ūdensteču un ūdenstilpju izmantošanā un apsaimniekošanā noteikt šādus ierobežojumus: aizliegts pārvietoties ar mehāniskajiem transporta līdzekļiem, tai skaitā automašīnām, traktortehniku, motocikliem, tricikliem, kvadriciklim un mopēdiem, pa aizsalušām ūdenstecēm un ūdenstilpēm.

Pamatojoties uz Ministru kabineta 2012.gada 16.oktobra noteikumu Nr.711 „Vietējās pašvaldības teritorijas plānošanas noteikumi" 11.6.apakšpunktu, lūdzu iekļaut teritorijas plānojumā un kartogrāfiskajos materiālos informāciju par ainaviski vērtīgajām teritorijām.

Ainaviski vērtīgajās teritorijās lūdzu noteikt šādus aprobežojumus:

1) zemes īpašuma sadalīšanas rezultātā minimālo jaunveidojamā zemesgabala platību noteikt ne mazāku kā 7 – 10 ha;
2) realizējot ģimenes māju būvniecību, neparedzēt vairāk kā vienu individuālo dzīvojamo māju uz viena zemes gabala;
3) ēku augstāko punktu noteikt ne vairāk kā 10m;
4) noteikt ierobežojumus komunikācijas torņu būvniecībai;
5) noteikt ierobežojumus meža ieaudzēšanai;
6) noteikt ierobežojumus rindu māju būvniecībai.

Apes novada teritorijas plānojuma 2014. – 2025.gadam 1.redakcija ir izstrādāta atbilstoši spēkā esošo normatīvo aktu prasībām un Dabas aizsardzības pārvaldes izsniegtajiem nosacījumiem.

Kontaktinformācija:
Dabas aizsardzības pārvaldes Vidzemes reģionālā administrācija
„Kārļukalns", Drabešu pag., Amatas nov., LV-4101
tālrunis 64107230, fakss 64107230, e-pasts: vidzeme@daba.gov.lv, www.daba.gov.lv

tomēr lūdzam pilnveidot teritorijas plānojuma 1.redakciju atbilstoši iepriekš minētajiem labojumiem un papildinājumiem.

Ar cieņu,
Vecākais valsts vides inspektors J.Krūmiņš

Šis dokuments ir parakstīts ar drošu elektronisku parakstu un satur laika zīmogu.

Jānis Krūmiņš, 29181840
janis.krumins@daba.gov.lv

Kontaktinformācija:
Dabas aizsardzības pārvaldes Vidzemes reģionālā administrācija
„Kārļukalns", Drabešu pag., Amatas nov., LV-4101
tālrunis 64107230, fakss 64107230, e-pasts: vidzeme@daba.gov.lv, www.daba.gov.lv

Alūksnes novada pašvaldība

LATVIJAS REPUBLIKA

ALŪKSNES NOVADA PAŠVALDĪBA

Nodokļu maksātāja reģistrācijas kods 90000018622
DĀRZA IELĀ 11, ALŪKSNĒ, ALŪKSNES NOVADĀ, LV – 4301, TĀLRUNIS 64381496, FAKSS 64381150,
E-PASTS: dome@aluksne.lv
A/S „SEB banka", KODS UNLALV2X, KONTS Nr.LV58UNLA0025004130335

Alūksnē

Jurijam Roņimoiscm
Darbam pie plānojuma!

03.01.2014. Nr.ANP/1-36/14/19
Uz 05.12.2013. Nr.A/3-12.3/946

Apes novada pašvaldības
izpilddirektors
Viesturs DANDENS
09.01.2014.

APES NOVADA DOMEI
Stacijas ielā 2, Apē,
Apes novadā, LV - 4337

Par atzinuma sniegšanu par
Apes novada teritorijas plānojuma 1.redakciju

Alūksnes novada pašvaldība ir saņēmusi jūsu vēstuli, kas reģistrēta pašvaldības kancelejā 06.12.2013. ar Nr.ANP/1-36/13/4029, par atzinuma sniegšanu par izstrādāto Apes novada teritorijas plānojuma 2014.–2025.gadam 1.redakciju. Iepazīstoties ar dokumentu, Alūksnes novada pašvaldība informē, ka tai nav iebildumu Apes novada teritorijas plānojuma 1.redakcijai.

Pašvaldības izpilddirektore J.ČUGUNOVA

Māsēna 64381487
aivita.masena@aluksne.lv

SANEMTS
Apes novada domē
2014.g. 08. janvārī
Reģistrēts ar Nr. 1-3-12.3/31
Saņēma

Gulbenes novada dome

GULBENES NOVADA DOME

Reģ. Nr. 90009116327

Ābeļu iela 2, Gulbene, Gulbenes nov., LV-4401
Tālrunis 64497710, fakss 64497730, e-pasts: dome@gulbene.lv, www.gulbene.lv

Gulbenē

Īvrijam Rorimisam
Dabam pie plānojuma!

06.01.2014. Nr.GND/4.14/14/19
05.12.2013. Nr. A/3-12.3/946

Apes novada pašvaldības
izpilddirektors
Viesturs DANDENS
06.02.2014.

APES NOVADA DOMEI
administracija@ape.lv

Par Apes novada teritorijas plānojuma 2014.-2025.gadam 1.redakciju

Gulbenes novada dome ir iepazinusies ar Apes novada teritorijas plānojuma 2014.-2025.gadam 1.redakciju un Vides pārskata projektu.
Priekšlikumu un būtisku iebildumu nav.

Novada domes priekšsēdētājs N.Stepanovs

M.Mikolaja
26345267

SANEMTS
Apes novada domē
2014. g. 06. janvāri
Reģistrēts ar Nr. A/3-12.3/14
Saņēma

Smiltenes novada dome

SMILTENES NOVADA DOME

Reģ. Nr. 90009067337, Dārza iela 3, Smiltene, Smiltenes novads, LV-4729
tālr.: 64774844, fakss: 64707583, e-pasts: dome@smiltene.lv

Smiltenē

Jurijam Ronimoisam
Dabam pie plānojuma!

06.01.2014. Nr. 3-8/13
Uz 05.12.2013., Nr. A/-12.3/946

Apes novada pašvaldības
izpilddirektors
Viesturs DANDENS
09.01.2014.

Apes novada domei
Stacijas ielā 2, Ape,
Apes novads
LV – 4337

Atzinums

Par Apes novada teritorijas plānojuma 2014.-2025.gadam 1.redakciju.

Smiltenes novada dome ir iepazinusies ar Apes novada teritorijas plānojuma 2014.-2025.gadam 1.redakciju.

Smiltenes novada domei nav iebildumu par Apes novada teritorijas plānojuma 2014.-2025.gadam 1.redakcijā ietverto informāciju.

Izpilddirektors K.Lapiņš

S.Daudziete
64707866

SAŅEMTS
Apes novada domē
2014 .g. 09. janvārī
Reģistrēts ar Nr. A/3-12.3/36
Saņēma

Valkas novada dome

LATVIJAS REPUBLIKA

VALKAS NOVADA DOME

Reģ.Nr.90009114839, Norēķinu konts LV62UNLA0050014277068 A/S „SEB BANKA" Smiltenes filiāle Valkas KAC kods UNLALV2X
Semināra iela 9, Valka, Valkas novads, LV-4701; tālr.64722238, fakss-64707493, E-pasts: novads@valka.lv

Valkā

2014.gada 6.janvārī Nr. 3-18/ 43

Uz 05.12.2013. Nr. A/3-12.3/946

Jurijam Ronimoiscam

Dombem pie plānojuma!

Apes novada pašvaldības
izpilddirektors
Viesturs DANDENS
10.01.2014

Apes novada domei
Stacijas ielā 2, Apē, Apes novadā, LV-4337

Par Apes novada teritorijas plānojuma 1.redakciju

Valkas novada domei nav iebildumu pret izstrādāto Apes novada teritorijas plānojuma 1.redakciju.

Priekšsēdētājs V.A.Krauklis

Teritorijas plānošanas daļas teritorijas plānotājs
Ingars Siliņš, tālr.647 07490
e-pasts: ingars.silins@valka.lv

SAŅEMTS
Apes novada domē
2014 .g. 10. janvārī
Reģistrēts ar Nr. 11/3-12.3/ 45
Saņēma

Valsts vides dienests, Madonas reģionālā vides pārvalde

Latvijas Republikas Vides ministrija
VALSTS VIDES DIENESTA
MADONAS REĢIONĀLĀ VIDES PĀRVALDE
Reģistrācijas Nr. 90000017078, Blaumaņa iela 7, Madona, LV-4801
tālrunis 64807451, mobilais tālrunis 29417895, fakss 64807452, e-pasts: vide@madona.vvd.gov.lv

Datums:07.01.2014. Nr. 6.5.-8/20
Saņemtā dokumenta Datums: 05.12.2013. Nr. A/3-12.3/945

Jurijam Roņinovsam
Darba pie plānojuma!
Apes novada pašvaldības izpilddirektors
Viesturs DANDENS
07.01.2014.

Apes novada pašvaldībai,
Reģ. Nr. 90009114769;
Stacijas iela 2, Ape,
Apes novads, LV-4337;
e-pasts: administracija@ape.lv

Atzinums par Apes novada teritorijas plānojuma 2014.-2025. gadam 1. redakciju

Valsts vides dienesta Madonas reģionālā vides pārvalde (*turpmāk tekstā* – Pārvalde) ir izskatījusi Jūsu iesniegumu ar lūgumu sniegt atzinumu par izstrādāto Apes novada Teritorijas plānojuma 2014.-2025. gadiem 1.redakciju.

Iesniegtie un izvērtētie Apes novada Teritorijas plānojuma dokumenti:

1. „*Paskaidrojuma raksts*" ietver Apes novada sastāvā esošo pilsētu un pagastu spēkā esošo teritorijas plānojumu, lokālplānojumu un detālplānojumu izvērtējumu, pamatojumu pilsētas un ciemu robežu maiņai, novada teritorijas plānojuma projekta risinājumu aprakstu un tā atbilstību ilgtspējīgas attīstības stratēģijai.
2. „*Apes novada pašreizējās situācijas raksturojums*" apkopo dažādus sociālekonomisko attīstību raksturojošos pamatrādītājus un novada resursus un sniedz to analīzi, raksturojot Apes novadu gan novada teritoriālo vienību, gan Vidzemes reģiona pašvaldību kontekstā.
3. „*Teritorijas izmantošanas un apbūves noteikumi*" satur prasības un aprobežojumus Apes novada teritorijas plānotajai (atļautajai) izmantošanai un apbūvei.
4. „*Grafiskā daļa*", kas sastāv no topogrāfiskām kartēm, kurās attēlota Apes pilsētas un novada ciemu teritorijas pašreizējā izmantošana un plānotā (atļautā) izmantošana.

Pārvaldei ir šādi priekšlikumi par izskatītajiem dokumentiem:

1. **Apes novada teritorijas plānojums (Paskaidrojuma raksts)-** priekšlikumu un iebildumu nav.

2. **Apes novada pašreizējās situācijas raksturojums:**

2.1. 31.lpp. 3.5. nodaļā nepietiekami izvērsti apraksīta esošā vides situācija attiecībā uz atmosfēras gaisa kvalitāti (siltumapgāde Apes pilsētā un pagastos, emitēto piesārņojošo vielu veidi un daudzumi utt.);

2.2. 31.lpp. 3.5. nodaļā nav minēti faktori, kas ietekmē virszemes ūdens objektu kvalitāti, nav minēti ieteikumi situācijas uzlabošanai;

SAŅEMTS
Apes novada domē,
2014. g. 07. janvārī
Reģistrēts ar Nr. 1-13-12.3/27
Saņēma

2.3. 32.lpp. 3.5. nodaļā nepietiekami detalizēti aprakstīta ūdensapgāde novadā. Nav izvērtēta dzeramā ūdens kvalitāte, nav datu par dzeramā ūdens patēriņu, nav minēti faktori, kas ietekmē dzeramā ūdens kvalitāti;

2.4. 32.lpp. 3.5. nodaļā nepietiekami aprakstīta notekūdeņu apsaimniekošana novadā. Nav minēti faktori, kas būtiski ietekmē notekūdeņu attīrīšanas kvalitāti, nav datu par vidē novadīto notekūdeņu apjomiem un piesārņojošo vielu daudzumiem;

2.5. 32.lpp. 3.5. nodaļā jāmin, kādas ir galvenās problēmas atkritumu apsaimniekošanā novadā, nav minēti radīto atkritumu daudzumi;

2.6. Nav nekādas informācijas par pazemes ūdens resursiem. Te būtu jāiekļauj informācija arī par pazemes ūdensgūtni „Ape", kas izpētīta kopš 1958. gada ar papildus izpēti 2001. gadā.

3. **Apes novada teritorijas izmantošanas un apbūves noteikumi:**

3.1 būtu lietderīgi šī dokumenta sākumā aprakstīt visu lietoto terminu skaidrojumus un/vai definīcijas;

3.2 18.lpp. 4.nodaļas virsrakstā ir minētas tauvas joslas, bet nekur tālāk tekstā tās netiek minētas;

3.3 19.lpp. 162. punktā nav izvēlēta pareiza redakcija, jo noprotams, ka runa iet par ūdenskrātuvēm, nevis ūdenstecēm, bet, citējot- „Mākslīgam ūdensobjektam (izņemot tādam, kas kalpo ūdens novadīšanai no piegulošās teritorijas), kura platība ir lielāka par 0,1 ha tiek noteikta 10 m plata aizsargjosla katrā krastā".

3.4 7. Pielikumā nav iekļauts Trapenes ciema artēziskais urbums. Artēziskā urbuma „Druvas" LVĢMA Datu bāzes „Urbumi" Nr. 21575. Nav norādīti visu aizsargjoslu lielumi.

3.5 Kopumā dokuments ļoti vispārīgs bez konkrētiem nosacījumiem gan teritoriju izmantošanai, gan arī apbūvei, līdz ar to vispār grūti izvērtējams.

4. **Grafiskā daļa**:

4.1 Kartēs pilsētā un ciemos nav iezīmēti ūdensapgādes un kanalizācijas tīkli, kas ir publiskās infrastruktūras elementi un ir jāiekļauj grafiskajā daļā;

4.2 Trapenes ciemā nav iezīmēts centralizētais ūdensapgādes urbums, tā aizsargjoslas.

4.3 Apes pilsētā ir jāiezīmē pazemes ūdens atradne un tās aizsargjoslas;

4.4 Visās kartēs nav iezīmētas virszemes ūdensobjektu aizsargjoslas.

Direktors J.Sobko

Šis dokuments ir elektroniski parakstīts ar drošu elektronisko parakstu un satur laika zīmogu

D.Rudusa, 64807475

2

Veselības inspekcija

Jurijam Ronimaisam
Darbam pie plānojuma!

Apes novada pašvaldības izpilddirektors
Viesturs DANDENS
13.01.2014.

LATVIJAS REPUBLIKAS VESELĪBAS MINISTRIJA

VESELĪBAS INSPEKCIJA

Juridiskā adrese: Klijānu iela 7, Rīga, LV-1012, faktiskā adrese: Leona Paegles iela 9, Valmiera, LV-4201,
tālrunis: 64281130, tālrunis/fakss: 64281752, e-pasts: vidzeme@vi.gov.lv, http://www.vi.gov.lv

ATZINUMS PAR PROJEKTA/TERITORIJAS PLĀNOJUMU

Valmierā

2014. gada 08. janvārī Nr. 12-15/26367/26370/34

Apes novada dome
Stacijas iela 2, Ape, Apes novads ,
LV-4337

1.Projekta nosaukums:	**Apes novada teritorijas plānojuma 2014.- 2025.gadam 1.redakcija un Vides pārskata projekts**
2.Atzinuma pieprasījuma mērķis:	Teritorijas plānojuma 1. redakcijas un Vides pārskata higiēniskā novērtēšana
3.Objekta adrese: Apes novads	
4.Projekta pasūtītājs:	Apes novada pašvaldība, reģistrācijas Nr. 90000035872, Stacijas iela 2, Ape, Apes novads
5.Projekta autors:	Apes novada pašvaldība, reģistrācijas Nr. 90000035872, Stacijas iela 2, Ape, Apes novads
6.Iesniegtie dokumenti:	1. 06.12.2013., pieteikums Nr. 26370; Nr. 26367; 2. Apes novada teritorijas plānojuma 2014.- 2025.gadam materiāli elektroniskā formā

7.Izskatot projektu, konstatēts: Izstrādājot teritoriālplānojumu, ir ņemtas vērā Veselības inspekcijas nosacījumos izvirzītās prasības, kas tiešā veidā attiecas uz teritorijas plānojumu. Apes novada teritorijas plānojuma 2014. – 2025. gadam izstrāde uzsākta saskaņā ar Apes novada domes 28.11.2013. lēmumu Nr.369 „Par Apes novada teritorijas plānojuma 1.redakcijas publiskās apspriešanas uzsākšanu".

Ir izskatīti vides aspekti saistībā ar plānošanas dokumentu: virszemes ūdeņi, gaiss, lauksaimniecībā izmantojamās zemes, mežsaimniecībā izmantojamās teritorijas, atkritumu apsaimniekošana, ūdensapgāde un kanalizācija, potenciāli piesārņotās teritorijas, derīgie izrakteņi, ainavas un kultūras mantojums, tūrisms.

Aizsargjoslas ap virszemes ūdens objektiem, ūdens ņemšanas vietām, atkritumu izgāztuvēm un notekūdeņu attīrīšanas iekārtām. Plānošanas dokumentā vērtētas stratēģiskās daļas sekojošām sastāvdaļām: kanalizācijas, ūdensapgādes, siltumapgādes sistēmu sakārtošana un ēku energoefektivitātes paaugstināšana.

Vēršam uzmanību, ka punktā 3.3 plānojot peldūdeņu un peldvietu apsaimniekošanas nosacījumus atbilstoši 2010.gada 6. jūlija Ministru kabineta noteikumiem Nr.608 "Noteikumi par peldvietu ūdens monitoringu, kvalitātes nodrošināšanu un prasībām sabiedrības informēšanai" un 2012. gada 10. janvāra Ministru kabineta noteikumiem Nr.38 "Peldvietas izveidošanas un uzturēšanas kārtība".

SAŅEMTS
Apes novada domē
2014 .g. 13. janvārī
Reģistrēts ar Nr. #3-12.3/51
Saņēma

F110-v2

3.6. punkta prasības, kā tiks veikta izgāztuvju slēgšana, kā arī slēgto izgāztuvju un poligonu rekultivācijas nodrošināšana. Teritoriālā plānojumā paredzēt visa veida aizsargjoslas ap objektiem un teritorijām saskaņā ar 1997. gada 5.februāra "Aizsargjoslu likumu" un saskaņā ar šo likumu pieņemtajiem 2004. gada 20. janvāra noteikumiem Nr. 43 "Aizsarjoslu ap ūdens ņemšanas vietām noteikšanas metodika" Punktā 3.4. Pazemes ūdeņu un dzeramā ūdens kvalitāte. Paredzēt ūdens ņemšanas vietas ar aizsargjoslām un attēlot tās grafiski. Nodrošināt bezsaimnieku un neizmantoto pazemes ūdens urbumu tamponēšanu, individuālo māju ūdensapgādes un kanalizācijas sistēmu uzturēšanu atbilstoši prasībām. Apbūves noteikumos paredzēt aku vietas izvēli un aizsargjoslu rādiusu saskaņošanu ar Veselības inspekciju.
SLĒDZIENS Izvērtējot higiēnas prasības, neiebilstam Apes novada teritorijas plānojuma 2014.- 2025.gadam 1. redakcijas un Vides pārskata 1. redakcijas īstenošanai.
REKOMENDĀCIJAS

Vidzemes kontroles nodaļas vadītājs Kalvis Latsons

Vidzemes kontroles nodaļas vides veselības analītiķe Evita Kupča
64471526, evita.kupca@vi.gov.lv

F110-v2

VAS „Latvijas valsts meži”

LATVIJAS VALSTS MEŽI

AKCIJU SABIEDRĪBA " LATVIJAS VALSTS MEŽI"
Vienotais reģistrācijas nr 40003466281
Rīnūžas iela 30, Rīga, LV-1046, Latvija
tālrunis 67602075, fakss 67605430, e-pasts: lvm@lvm.lv

AUSTRUMVIDZEMES MEŽSAIMNIECĪBA
„Mežsaimniecība", Lauriķalnes pagasts, Smiltenes novads, LV-4729, tālrunis 64781565, fakss 64773619,
e-pasts lvm@lvm.lv

Lauriķalnes pagastā, Silvā
DATUMU SKATĪT DOKUMENTA PARAKSTA LAIKA ZĪMOGĀ
Nr. REĢISTRĀCIJAS NUMURU SKATĪT DOKUMENTA FAILA NOSAUKUMĀ

Silvā

Apes novada domei

Par atzinumu

Apes novada teritorijas plānojumam

2014.-2025. gadam 1. redakcija

Austrumvidzemes mežsaimniecība ir izskatījusi Apes novada teritorijas plānojuma 1. redakciju un konstatējusi, ka plānojums neatbilst LVM izsniegtajiem nosacījumiem. Austrumvidzemes mežsaimniecība saskaņos teritorijas plānojumu ar nosacījumu, ka tiks izlabotas sekojošas neprecizitātes:

Lūdzam TP sagatavošanai izmantot aktuālos datus, kas nosūtīti Apes novada pašvaldībai atbilstoši izsniegtajiem nosacījumiem 10.06.2013., Nr. 4.1.-1.2_03pd_221_13_113. Papildinot AS LVM valdījumā esošo zemju sarakstu ar sekojošām zemes vienībām, kura izmantošanas mērķis ir 0201 „Zeme, uz kuras galvenā saimnieciskā darbība ir mežsaimniecība": 36250030171, ar platību 7.4ha, 36250060018, ar platību 1.0ha un 36250060019, ar platību 4.5 ha. Kopējā apsaimniekotā platība Apes novadā 25668.2 ha, Mežaines iecirknī 5324.9 ha.

Grafiskajā daļā attēlotie teritorijas plānojumā norādīto purvu kontūru un aizsargjoslas nesakrīt ar aktuālajiem meža inventarizācijas datiem un situāciju dabā.

Nosūtīsim Jums kartogrāfisko materiālu (uz e-pasta adresi administracija@ape.lv), kurā norādīti purvi un būvējamie ceļi, kas atrodas LVM valdījumā esošajās zemēs Apes novadā.

Lūgums ņemt vērā elektroniski nosūtītos meža inventarizācijas datus, nosakot purva kontūras un aizsargjoslas ap purviem, kas atrodas LVM valdījumā esošajās zemēs.

Pēc izmaiņu veikšanas lūdzam atkārtoti iesniegt plānojuma grafisko daļu vektoru datu formātā (shp., dgn.)

AS „Latvenergo”

Latvenergo

Akciju sabiedrība "Latvenergo"
Vien. reģ. Nr. 40003032949
Pulkveža Brieža iela 12, Rīga, LV-1230, Latvija
Tālr. (+371) 67728222, fakss (+371) 67728880, www.latvenergo.lv, info@latvenergo.lv

Rīgā
21.01.2014. Nr. 01VD00-13/378
Uz 05.12.2013. Nr.A/3-12.3/946

Apes novada domei
Stacijas ielā 2, Apē,
Apes novadā, LV-4337

Par atzinumu par Apes novada teritorijas plānojuma 1.redakciju

Atbildot uz Jūsu 2013.g. 5.decembra vēstuli par Apes novada teritorijas plānojuma 2014.-2025.gadam 1.redakcijas publiskās apspriešanas uzsākšanu, sniedzam Latvenergo koncerna atzinumu.

AS „Latvenergo”

Lūdzam Teritorijas izmantošanas un apbūves noteikumu 3.sadaļu "Prasības atsevišķu teritoriju plānošanai un izmantošanai" papildināt atbilstoši 30.04.2013. Ministru kabineta noteikumu Nr.240 "Vispārīgie teritorijas plānošanas, izmantošanas un apbūves noteikumi" 11.1.punktam, kas nosaka, ka prasības par zemes vienību minimālo platību nav attiecināmas, ja zemes vienība nepieciešama inženierbūvju vai publiskās infrastruktūras nodrošināšanai.

AS „Sadales tīkls”

Apes novada teritorijas plānojuma 1. redakcija atbilst AS "Sadales tīkls" izsniegtajiem nosacījumiem ar sekojošo komentāru: Teritorijas plānojuma izstrādes pārskatā trūkst AS "Latvenergo" izsniegtie nosacījumi pilnā apjomā. Lūdzam pievienot tos.

AS „Latvijas elektriskie tīkli”

Informējam, ka novada teritorijā pārvades tīkla 110kV un 330kV elektrolīniju vai citu objektu nav un to ierīkošana nav plānota.

Ar cieņu,

Ražošanas direktors Māris Kupickis

Jurijs Rivkins 67728761

SAŅEMTS
Apes novada domē
2014. g. 24. janvāri
Rejistrācijas nr. A/3-12.3/102
Saņēma

Vidzemes plānošanas reģions

VIDZEMES PLĀNOŠANAS REĢIONS
Reģ. Nr. 90002180246
Jāņa Poruka iela 8-108, Cēsis, Cēsu novads, LV 4101
Tālrunis 64116006, fakss 64116012
www.vidzeme.lv, e-pasts: vidzeme@vidzeme.lv

C ē s ī s

31.01.2014. Nr.

Apes novada domei
Elektroniski: administracija@ape.lv

Atzinums

par Apes novada teritorijas plānojumu 1. redakciju

Vidzemes plānošanas reģions (turpmāk tekstā – Reģions) informē, ka savas kompetences ietvaros ir iepazinies ar Apes novada teritorijas plānojumu 1. Redakciju un norāda un šādiem nepieciešamajiem precizējumiem:

- Faktiski nav noteikti ierobežojumi vēja ģeneratoru un vēja parku izvietošanai Apes novadā. Neierobežotā vēja ģeneratoru izvietošana ainaviski vērtīgajās teritorijās, var radīt draudus kvalitatīvas ainavas saglabāšanai.
- Plānojumā nav noteikti izmantošanas nosacījumi ainaviski vērtīgajiem ceļu posmiem, kā arī esošie apbūves noteikumi neveicina Apes Ilgtspējīgas attīstības stratēģijā noteikto vadlīniju ievērošanu, kas nosaka ka Apes novadā jāsaglabā Vidzemei raksturīgā apbūve un jāsaglabā ainava. Aicinām apbūves noteikumos iekļaut detalizētas prasības, lai nodrošinātu Apes IAS noteiktu mērķu sasniegšanu.
- Meža zemēs pieļautais plašais darbību klāsts, tai skaitā videi nedraudzīgu objektu (piemēram derīgo izrakteņu ieguves vietu) izvietošana meža zemēs, neplānojot to atrašanos kopējā novada struktūrā var radīt būtiskas negatīvas ietekmes uz vidi, tai skaitā meža zemju sadrumstalošana un mežu masīvu fragmentēšana, būtiskas mežu platību samazināšanās, bioloģiskās daudzveidības samazināšanās, trokšņa traucējumi, gaisa, virszemes un pazemes ūdeņu piesārņojums.
- Lūdzam precizēt Apes novada teritorijas plānojuma termiņu, jo dažādās vietās ir definēti dažādi termiņi, piemēram Teritorijas izmantošanas un apbūves noteikumu 4. Lpp. „1. PAMATNOSTĀDNES" norādīts termiņš 2013.-2024., „*Header*" sadaļā savukārt 2014.-2020., bet Apes novada lēmumā 2014.-2025. Gads.
- Teritorijas plānojuma darba uzdevumā norādīts, ka jāizstrādā kārtība, kādā tiek uzraudzīta teritorijas plānojuma ieviešana, tomēr TP materiāliem šāda kārtība nav pievienota. Lūdzam papildināt.

Vēršam uzmanību uz to, ka atbilstoši Teritorijas attīstības plānošanas likuma 12. panta (3) daļu vietējā pašvaldība koordinē un uzrauga, teritorijas plānojuma īstenošanu, kā arī vietējā pašvaldība ir atbildīga par teritorijas plānojuma atbilstību normatīvajiem aktiem, kā tas noteikts likuma „Par pašvaldībām" 41. panta (2) daļā.

Saskaņā ar teritorijas attīstības plānošanas likuma (spēkā no 01.12.2011) 25. panta (4) daļas prasībām, saistošie noteikumi ir realizējami tikai tad, kad ir pabeigtas Teritorijas attīstības plānošanas likuma 27. Panta (3) daļā minētās darbības.

Pēc Apes novada teritorijas plānojuma gala redakcijas apstiprināšanas, lūdzam dokumentu elektroniskā formātā (uz CD datu nesēja), iesniegt Reģionam.

Administrācijas vadītāja ŠIS DOKUMENTS IR ELEKTRONISKI PARAKSTĪTS AR DROŠU ELEKTRONISKO PARAKSTU UN SATUR LAIKA ZĪMOGU Guna Kalniņa-Priede

Ieva Kalniņa
ieva.kalnina@vidzeme.lv
64116006; 26533464

4. ZIŅOJUMI

4.1. Ziņojums par institūciju un kaimiņu pašvaldību nosacījumu ievērošanu

Saīsinājumi:
TIAN – Teritorijas izmantošanas un apbūves noteikumi
GD – grafiskā daļa
PR – paskaidrojuma raksts
LIZ – lauksaimniecībā izmantojamā zeme

Nosacījumi	Nodaļa, kurā nosacījumi iestrādāti
Valsts zemes dienesta Vidzemes reģionālā nodaļa (07.03.2011.; elektroniski)	
Teritorijas plānojuma grafisko daļu izstrādā digitālā veidā vektordatu formā Latvijas ģeodēzisko koordinātu sistēmā LKS-92 TM ar mēroga noteiktību M 1:10000. Apdzīvotas vietas teritorijas plānojuma grafisko daļu izstrādā ar mēroga M 1:2000 vai M 1:5000 noteiktību, ja ir pieejama atbilstoša mēroga kartogrāfiskā pamatne (kartogrāfiskais materiāls).	Ņemts vērā
Izstrādāto teritorijas plānojuma redakciju atzinuma saņemšanai iesniedz elektroniskā formā (grafisko daļu - digitāli vektordatu (vēlams *.dgn (MicroStation)) Dienesta teritoriālajā struktūrvienībā. Teritorijas plānojuma grafiskai daļai pievieno aizsargjoslu sadaļā izmantotos apzīmējumus ar paskaidrojumiem.	Ņemts vērā
Teritorijas plānojuma izstrādāšanā izmanto aktuālus Dienesta teritoriālās struktūrvienības izsniegtos Nekustamā īpašuma valsts kadastra informācijas sistēmas telpiskos datus.	Ņemts vērā
Teritorijas plānojumā nosaka un grafiskajā daļā attēlo visas **esošo** objektu aizsargjoslas, tai skaitā objektu, kuri izvietoti ārpus plānojuma teritorijas, aizsargjoslas, kas atrodas plānojuma teritorijas robežās.	Aizsargjoslu lielumi norādīti TIAN sadaļā 4 „Aizsargjoslas un tauvas joslas" un attēlotas GD.
Apgrūtināto teritoriju (tai skaitā aizsargjoslu) robežas grafiski attēlo kā daudzstūrus, kas saistīti ar ATIS noteikumu 2.pielikumā noteikto klasifikācijas kodu. Apgrūtināto teritoriju robežas daudzstūri identificējami ar objekta, kam noteikta aizsargjosla, pilnu nosaukumu un adresi, ja tāda ir.	Ņemts vērā
MicroStation vai *AutoCad* vidē apgrūtinātās teritorijas nepieciešams attēlot tā, lai katra teritorijas plānojumā attēlotā apgrūtinātā teritorija būtu izvietota datu līmenī, kura nosaukumu veido atbilstoši ATIS noteikumu 2.pielikumam.	Ņemts vērā
ArcMap vidē plānojumā apgrūtinātās teritorijas nepieciešams attēlot tā, lai katra plānojumā attēlotā apgrūtinātā teritorija būtu izveidota informācijas slānī, kura nosaukumu veido atbilstoši ATIS noteikumu 2.pielikumam, vai arī, lai katrai attēlotajai apgrūtinātajai teritorijai būtu piesaistīts klasifikācijas kods atbilstoši ATIS noteikumu 2.pielikumam.	Ņemts vērā
Teritorijas plānojuma grafiskajā materiālā attēlo ciemu robežas.	Iestrādāts GD
Pašvaldība divu nedēļu laikā pēc teritorijas plānojuma spēkā stāšanās Dienesta teritoriālajā struktūrvienībā iesniedz apstiprinātā teritorijas plānojuma eksemplāru atbilstoši Ministru kabineta 2009.gada 6.oktobra noteikumu Nr.1148 „Vietējās pašvaldības teritorijas plānošanas noteikumi" 48.2.apakšpunkta prasībām uz elektroniskā datu nesēja un kā iesietu dokumentu, pievienojot: pašvaldības lēmuma par teritorijas plānojuma apstiprināšanu kopiju, informāciju par	Tiks ņemts vērā

pašvaldības lēmuma publicēšanu laikrakstā "Latvijas Vēstnesis", informāciju par teritorijas plānojuma grafiskās daļas izstrādātāju un apgrūtināto teritoriju grafisko datu sagatavošanas mēroga noteiktību.	
SIA „Lattelcom" (10.03.2011.; Nr.4728-1)	
Izstrādājot novada teritorijas plānojumu un veicot būvniecības darbus, jāievēro šādi vispārīgi nosacījumi: • Visi būvniecības darbi jāveic atbilstoši esošajiem būvnormatīviem, kā arī ievērojot LR „Aizsargjoslu likuma" 14.panta (Aizsargjoslas gar elektronisko sakaru tīkliem), 35.panta (Vispārīgie aprobežojumi aizsargjoslās) un 43.panta (Aprobežojumi aizsargjoslās gar elektronisko sakaru tīkliem) noteiktās prasības;	Teritorijas plānojums izstrādāts ievērojot spēkā esošo likumdošanu un Ministra kabineta noteikumus.
• Teritorijas aizsargjoslu plānā jābūt atzīmētām elektronisko sakaru tīklu un objektu aizsargjoslām;	Aizsargjoslu lielumi doti TIAN Sadaļā 4.3.2. „Aizsargjoslas gar elektronisko sakaru tīkliem".
• Privātiem elektronisko sakaru tīkliem, kurus paredzēts pieslēgt SIA „Lattelecom" vai jebkuram citam publiskajam elektronisko sakaru tīklam, jāatbilst Sabiedrisko pakalpojumu regulēšanas komisijas apstiprinātajiem „Noteikumiem par privātā elektronisko sakaru tīkla pieslēgšanu publiskajam elektronisko sakaru tīklam" (SPRK 18.05.2005. Padomes sēdes lēmums Nr111, protokols Nr.24(233) p.9), kuros norādīta privātā elektronisko sakaru tīkla pieslēgšanas kārtība;	Ņemts vērā
• Ja ar privātā tīkla īpašnieku noslēgts līgums „Par elektronisko sakaru tīkla robežu", tad iekšējie telpu un teritoriju telefonizācijas darbi jāveic ēkas vai teritorijas saimniekam saskaņā ar šo noslēgto robežlīgumu;	Ņemts vērā
• Lielos uzņēmumos būtu jānodrošina atsevišķa telpa telekomunikāciju iekārtām, atsevišķā gadījumā arī līniju ievadiem;	Ņemts vērā
• Privātie un publiskie elektronisko sakaru tīkli jāierīko un jāuzbūvē atbilstoši Ministru kabineta apstiprinātajiem „Elektronisko sakaru tīklu ierīkošanas un būvniecības kārtība" (MK noteikumi Nr.256) un „Noteikumi par Latvijas būvnormatīvu LBN 262-05 „Elektronisko sakaru tīkli" (MK noteikumi Nr.257);	Ņemts vērā
• Lai veiktu elektronisko sakaru tīkla infrastruktūras attīstības plānošanu un pakalpojumu nodrošināšanu, vēlams savlaicīgi informēt SIA „Lattelecom" par novada attīstības plānā iekļauto jauno dzīvojamo māju un uzņēmējdarbības objektu celtniecību;	Ņemts vērā
• Katra kalendārā gada beigās vēlams informēt SIA „Lattelcom" par nākamajā gadā plānoto ielu un teritoriju rekonstrukciju.	Ņemts vērā
Novada teritoriju un detālplānojuma izstrādes jautājumos, kā arī par elektronisko sakaru tīklu aizsargjoslām un elektronisko sakaru infrastruktūras objektu informatīvajiem materiāliem lūdzu kontaktēties ars SIA „Citrus Solutions" Austrumlatvijas tīklu uzturēšanas nodaļas vadošo līniju inženieri Ilmāru Krūmiņu, tālr. 64471567, mob. 26434116. Minētajai	Ņemts vērā

kontaktpersonai nepieciešams iesniegt teritoriju plānus mērogā 1:10000, (ciemati 1:2000, vai lielākā mērogā) ciparu formātā vai krāsainas izdrukas veidā.	
Lai saskaņā ar Ministru kabineta apstiprinātajiem noteikumiem Nr.1148 („Vietējās pašvaldības teritorijas plānojuma noteikumi") Jūs saņemtu atzinumu no SIA „Lattelecom" par izstrādāto teritoriālo plānojumu, materiālus lūdzu iesniegt SIA „Lattelecom" Komercdienesta Optikas tehnoloģiju biznesa daļas direktora p.i. Uģim Saukumam Rīgā, Dzirnavu ielā 105, LV-10011.	Ņemts vērā
Ja tiek vai tiks plānota Apes novada teritoriju infrastruktūras attīstība, ņemot vērā elektronisko sakaru pakalpojumu pieejamību un nepieciešamību, SIA „Lattelecom ir vienmēr gatavs piedāvāt savu līdzdalību šo projektu realizācijas apspriešanā un izvērtēšanā. Par teritorijas attīstības plānā iekļauto jauno dzīvojamo māju un uzņēmējdarbības objektu celtniecību, lūdzam Jūs sazināties ar SIA „Lattelecom" Optikas tehnoloģiju biznesa daļas Līniju risinājumu attīstības nodaļas vadītāju Jāni Zemnieku, tālr. 67055647, e-pasts: janis.zemnieks@lattelecom.lv. Tāpat, kā vienu no iespējamiem risinājumiem, lai īstenotu infrastruktūras attīstības pasākumus, iesakām izvērtēt iespējas piesaistīt Eiropas Savienības struktūrfondu finansējumu.	Tiks ņemts vērā
Valkas novada dome (10.03.2011.; Nr.3-18/354)	
Izstrādājot Apes novada teritorijas plānojumu, lūdzam ņemt vērā novadu kopīgās intereses sekojošos jautājumos: • Gaujas labiekārtošana ūdenstūrismam- atpūtas vietu ierīkošana, maršrutu izstrāde; • Autoceļš „Ziemeļu stīga"; • Sadarbība dabas aizsardzības objektu apsaimniekošanā un vides aizsardzībā; • Ceļu infrastruktūras sakārtošana; • Tūrisma produktu izstrāde; • Dabas resursu izmantošana; • Sabiedriskā transporta sakārtošana; • Izglītības, kultūras un sporta pasākumu kopīga rīkošana.	Iestrādāts PR , sadaļā 2.4. „Kopīgo interešu teritorijas"
Dabas aizsardzības pārvalde (14.03.2011.; Nr. D 3.15/13)	
Apes novadā atrodas sekojošas īpaši aizsargājamas dabas teritorijas (turpmāk – ĪADT): 1. Dabas liegumi „Ašu purvs", „Gaujienas priedes", „Korneti-Peļļi", „Lepuru purvs", „Melnsalas purvs", „Melnupes meži", „Sloku purvs", „Tetersalas purvs" (robežas noteiktas Ministru kabineta 15.06.1999. noteikumu Nr.212 „Noteikumi par dabas liegumiem" 219., 13., 17., 14., 16., 220., 15., 21.pielikumā); 2. Aizsargājamo ainavu apvidi „Veclaicene" un „Ziemeļgauja" (robežas noteiktas Ministru kabineta 23.02.1999. noteikumu Nr.69 „Noteikumi par aizsargājamo ainavu apvidiem" 1. Un 10.pielikumā); 3. Dabas piemineklļi: • Ģeoloģiskie un ģeomorfoloģiskie dabas piemineklļi „Apes dolomīta atsegums", „Grūbes dolomīta atsegums", „Kalamecu un Merkuzu gravas", „Jaunžagatu krauja",	Prasības iestrādātas GD, apraksts Pašreizējās situācijas raksturojuma sadaļā 3.3. „Dabas un kultūrvēsturiskais mantojums"

„Lejasbindu krauja", „Randātuklintis un Tilderu krauja", „Sikšņu dolomīta atsegums", „Vizlas lejteces atsegumi un Žākļu dižakmens", „Žagatu klints" (robežas noteiktas Ministru kabineta 17.04.2001. noteikumu Nr.175 „Noteikumi par aizsargājamiem ģeoloģiskajiem dabas pieminekļiem" 7. un 16.pielikumā); • Aizsargājamā aleja: „Trapenes aleja" (robežas noteiktas Ministru kabineta 22.11.2005. noteikumu Nr.888 „Noteikumi par aizsargājamām alejām" 2.pielikumā); • Aizsargājamie dendroloģiskie stādījumi: „Gaujienas „Vārpu" lapegļu aleja" un „Vidagas lapegļu alejas un stādījumi" (robežas noteiktas Ministru kabineta 20.03.2001. noteikumu Nr.888 „Noteikumi par aizsargājamiem dendroloģiskajiem stādījumiem" 4. un 7.pielikumā); • Aizsargājamie koki (dižkoki) atbilstoši Ministru kabineta 16.03.2010. noteikumu Nr.264 „Īpaši aizsargājamo dabas teritoriju vispārējie aizsardzības un izmantošanas noteikumi" 38.2.apakšpunktam un 2.pielikumā noteiktajām sugām un izmēriem- teritorija ap kokiem vainagu projekcijas platībā, kā arī 10 metru platā joslā no tā (Pārvaldē pieejama informācija par 5 aizsargājamiem kokiem Apes novadā); • Dižakmeņi atbilstoši Ministru kabineta 16.03.2010. noteikumu Nr.264 „Īpaši aizsargājamo dabas teritoriju vispārēji aizsardzības un izmantošanas noteikumi" 38.1.apakšpunktam- laukakmeņi, kuru virszemes tilpums ir 10 un vairāk kubikmetru, kā arī 10 metru plata josla ap tiem.	
Saskaņā ar likuma „Par īpaši aizsargājamām dabas teritorijām" pielikumu sekojošas ĪADT iekļautas Eiropas nozīmes aizsargājamo dabas teritoriju (Natura 2000) sarakstā: dabas liegumi „Ašu purvs", „Gaujienas priedes", „Korneti-Peļļi", „Lepuru purvs", „Melnsalas purvs", „Melnupes meži", „Sloku purvs", „Tetersalas purvs", aizsargājamo ainavu apvidi „Veclaicene" un „Ziemeļgauja", ģeoloģiskais un ģeomorfoloģiskais dabas piemineklis „Kalamecu un Merkuzu gravas", mikroliegumi „Gaujienas purvainie meži" un „Vidagas meži".	Prasības iestrādātas GD, apraksts Pašreizējās situācijas raksturojuma sadaļā 3.3. „Dabas un kultūrvēsturiskais mantojums"
Saskaņā ar Sugu un biotopu aizsardzības likuma 8.panta otro daļu Apes novada teritorijā izveidoti 37mikroliegumi: gravas mežā biotopam (1), krastmalas meža biotopam (11), nogāzes meža biotopam (5), platlapju meža biotopam (1), baltmuguras dzenim (2), trīspirkstu dzenim (1), mazajam ērglim (2), zivju ērglim (1), mednim (9), melnajam stārķim (1), lielajam tornīgliemezim (2), meža silpurenei (1).	Prasības iestrādātas GD, apraksts Pašreizējās situācijas raksturojuma sadaļā 3.3. „Dabas un kultūrvēsturiskais mantojums"
Saskaņā ar likuma „Par īpaši aizsargājamām dabas teritorijām" 21.pantu, veicot teritoriālo plānošanu, jāievēro ĪADT izvietojums, tās aizsardzības un izmantošanas noteikumi, kā arī dabas aizsardzības plāns. Saskaņā ar Ministru kabineta 2001.gada 30.janvāra noteikumu Nr.45 „Mikroliegumu izveidošanas, aizsardzības un apsaimniekošanas noteikumi" 35.punktu teritoriju plānošanā jāievēro mikroliegumu teritoriju izvietojums un to aizsardzības prasības. Izstrādājot Apes novada teritorijas plānojumu, jāievēro: 1. ĪADT dabas aizsardzības plānos ietvertās prasības un	Ņemts vērā

rekomendācijas dabas un ainavas vērtību saglabāšanai. Dabas aizsardzības plāni ir apstiprināti dabas liegumiem „Gaujienas priedes" un „Korneti-Peļļi", kā arī aizsargājamo ainavu apvidum „Ziemeļgauja". Ar dabas aizsardzības plāniem iespējams iepazīties interneta vietnē www.daba.gov.lv sadaļā „Īpaši aizsargājamās dabas teritorijas. 2. Likumos un Ministru kabineta noteikumos ietvertie ĪADT un mikroliegumu izveidošanas mērķi, kā arī citas dabas un vides aizsardzību regulējošo normatīvo aktu prasības: • Likums „Par īpaši aizsargājamām dabas teritorijām"; • Ministru kabineta 16.03.2010. noteikumi Nr.264 „Īpaši aizsargājamo dabas teritoriju vispārējie aizsardzības un izmantošanas noteikumi"; • Ministru kabineta 20.112008. noteikumi Nr.957 „Aizsargājamo ainavu apvidus „Ziemeļgauja" individuālie aizsardzības un izmantošanas noteikumi"; • Likums „Par Eiropas ainavu konvenciju"; • Aizsargjoslu likums un uz tā pamata izdotie izmantošanas noteikumi; • Sugu un biotopu aizsardzības likums, Ministru kabineta 30.01.2001. noteikumi Nr.45 „Mikroliegumu izveidošanas, aizsardzības un apsaimniekošanas noteikumi" un citi uz Sugu un biotopu aizsardzības likuma pamata izdotie Ministru kabineta noteikumi; • Citi spēkā esošie dabas un vides aizsardzību regulējošie normatīvie akti, tajā skaitā Vides aizsardzības likuma 3.pantā definētie vides aizsardzības principi: „piesārņotājs maksā", piesardzības, novēršanas, izvērtēšanas. Saskaņā ar Ministru kabineta 06.10.2009. noteikumu Nr.1148 „Vietējās pašvaldības teritorijas plānošanas noteikumi 4.5.punktu, kas nosaka plānojuma risinājumos ņemt vērā ne tikai ĪADT un mikroliegumus, bet arī saudzējamās ainaviskās teritorijas, lūdzam iestrādāt teritorijas plānojumā ainavu aizsardzības prasības.	
Iesakām teritorijas plānojumā pievērst uzmanību sekojošām sadaļām: • Izvērtēt teritorijas bioloģisko daudzveidību un ģeoloģisko mantojumu (reto un aizsargājamo augu un dzīvnieku sugu atradnes, teritorijā konstatētās bioloģiski augstvērtīgās pļavas (zālāji), ģeoloģiskie objekti, teritorijā izveidotie mikroliegumi un izdalītie dabisko mežu biotopi, teritorijas –pļavas, ganības, tīrumi – kuras migrāciju laikā atpūtai un barības ieguvei izmanto migrējošie putni, to izvietojums);	Ņemts vērā
• Izvērtēt teritorijas ainavisko daudzveidību veidojošos elementus (alejas, parki un stādījumi, skatupunkti, izteiksmīgas reljefa formas u.tml.), kā arī izdalīt pašvaldības ainaviski nozīmīgākās teritorijas;	Informācija Pašreizējās situācijas raksturojuma sadaļā 3.3. „Dabas un kultūrvēsturiskais mantojums"
• Izvērtēt rekreācijai un tūrismam piemērotu teritoriju un objektu infrastruktūru un turpmākās attīstības virzienus;	Ņemts vērā
• Iekļaut nosacījumu par derīgo izrakteņu atradnes izstrādes un rekultivācijas projekta vai plāna	Nosacījumi AN sadaļā 3.11. „Prasības derīgo izrakteņu ieguvei"

nepieciešamību atradnes izstrādes uzsākšanai;	
• Attēlot ar Sosnovska latvāņiem invadētās platības un ņemt vērā tās plānojuma risinājumos (informācija par Sosnovska latvāņa invadēto teritoriju izplatību pieejama Valsts augu aizsardzības dienesta interneta mājas lapā: http://karte.vaad.gov.lv/);	Iestrādāts GD
• Ņemot vērā, ka Gaujai, Vaidavai un Melnupei daļā posmu ir skaidri izteikts stāvas pamatkrasts ar krasta nogāzes slīpumu lielāku par 25-30 grādiem vai applūstošā teritorija robežojas ar pamatkrasta piekāji, upes aizsargjoslas platums, atbilstoši Aizsargjoslu likuma 7.pantam un MK 03.06.2008. noteikumu Nr.406 „Virszemes ūdensobjektu aizsargjoslu noteikšanas metodika" 6.punktam, mīnētajos posmos nosakāms, mērot no ielejas nogāzes augšmalas (augšējās krants);	Aizsargjoslas ir attēlotas GD saskaņā a spēkā esošo likumdošanu
• Attēlot applūstošās teritorijas atbilstoši MK 03.06.2008. noteikumu Nr.406 „Virszemes ūdensobjektu aizsargjoslu noteikšanas metodika" 7.punktam, kā arī ievērot Aizsargjoslu likuma 37.panta pirmās daļas 4.punkta nosacījumus šo teritoriju izmantošanas plānošanā;	Attēlotas GD
• Paredzot jaunu apbūvi šobrīd neapbūvētās teritorijās, rūpīgi izvērtēt, vai apbūve būtiski neietekmēs ĪADT. Saskaņā ar likuma „Par īpaši aizsargājamām dabas teritorijām" 43.panta ceturto daļu „Paredzētajai darbībai vai plānošanas dokumentam (izņemot dabas aizsardzības plānus un tajos paredzētās darbības), kas atsevišķi vai kopā ar citu paredzēto darbību vai plānošanas dokumentu var būtiski ietekmēt Eiropas nozīmes aizsargājamo dabas teritoriju (Natura 2000), veic ietekmes uz vidi novērtējumu", turklāt tas jādara neatkarīgi no tā, vai darbības plānots veikt ĪADT vai ārpus tās.	Ņemts vērā
Gulbenes novada dome (17.03.2011.; Nr.DGN/4-16/11/557)	
Informējam, ka Gulbenes novadā nav objekti, kuru aizsargjoslas skar Apes novadu, izņemot virszemes ūdeņus un līnijbūves.	Ņemts vērā
Kopīgās interešu teritorijas ar Apes novadu ir Gaujas izmantošana ūdenstūrisma attīstībā un potenciālā ūdeņu piesārņojuma samazināšana, kā arī valsts vietējās nozīmes ceļa V411 „Velēna-Vireši" sakārtošana.	Iestrādāts PR , sadaļā 2.4. „Kopīgo interešu teritorijas"
VAS „Latvijas Valsts ceļi" (17.03.2011.; Nr.2.2/720)	
Apbūves teritoriju (jauno, vai rekonstruējamo un paplašināmo esošo) saisti ar valsts autoceļu tīklu veikt, ievērojot „pakāpeniskuma" principu, tas ir, to tiešos pieslēgumus paredzēt pie pašvaldību (galvenokārt) vai valsts vietējiem autoceļiem, orientējoties uz pieslēgumu kopīgā skaita samazināšanu un savstarpēju attālināšanu perspektīvā, kas uzlabotu satiksmes drošības apstākļus. Jaunu pieslēgumu plānošana valsts galvenajiem autoceļiem nav pieļaujama, bet reģionālajiem tikai izņēmuma gadījumos, ja tas ir saistīts ar esošā transporta tīkla pārplānošanu plašākā apkārtnē.	Tiks ņemts vērā
Nosakot teritorijas, kam obligāti jāizstrādā detālie plānojumi, ir jāņem vērā princips, ka, ja nav nodrošināta piekļūšana kādam atsevišķam zemes īpašumam vai arī uzsākot, vai paplašinot	Teritorijas plānojums izstrādāts saskaņā ar MK noteikumiem Nr.240, 30.04.2013.

uzņēmējdarbību vai attīstot apdzīvojamo apbūvi uz esošiem zemju īpašumiem, ka arī veicot to sadali vairākos, pašvaldībai saskaņā ar Ministru kabineta 2009.gada 6.oktobra noteikumu Nr.1148 „Vietējās pašvaldības teritorijas plānošanas noteikumi"6., 7., 8. un 9.punktu prasībām šiem īpašumiem ir jāierosina detālplānojumu izstrāde. Tajos pilnībā jāatrisina piekļūšana katrai zemes vienībai, ievērojot „pakāpeniskuma" principu teritoriju pieslēgšanai valsts autoceļu tīklam (skat. Iepriekšējo punktu). Katrā konkrētā gadījumā jāizskata nepieciešamība vienlaicīgi izstrādāt detālplānojumus arī blakus īpašumiem kopēja iekšējo ceļu tīkla izveidošanai teritorijām pie valsts autoceļiem starp jau esošiem jebkuras piederības publisko autoceļu pieslēgumiem valsts autoceļam, pēc iespējas samazinot jau esošo atsevišķo īpašumu pieslēgumu skaitu.	
Teritorijas plānojuma saturā jābūt perspektīvai Apes novada transporta shēmai (ietverot plānotās jaunās apbūves teritorijas), kura atspoguļotu piekļūšanas iespēju nodrošināšanu ikvienam īpašumam (arī pa atsevišķiem gājēju un veloceliņiem), ar akcentētām vietējām ceļu (ielu) tīkla pieslēgšanās vietām valsts autoceļu tīklam.	Iestrādāts GD
Teritorijas plānojumā īpaši (ar noteiktu apzīmējumu grafiskajā daļā un attiecīgu skaidrojumu tekstā) ir jāatzīmē teritorijas tieši blakus valsts galvenajiem un reģionālajiem autoceļiem, kurām (kopumā vai atsevišķiem zemes īpašumiem) nav un nevar tikt plānotas piekļūšanas iespējas no tiem, ja izstrādātā plānojuma ietvaros nav atrisināta piekļūšana no pašvaldību vai valsts vietējiem autoceļiem.	Nav attēlotas
Dzīvojamās un publiskās apbūves teritorijas plānot tādā attālumā no valsts autoceļiem, lai būtu nodrošināti apstākļi, kas neprasa papildus pasākumus aizsardzībai pret autotransporta radīto troksni. Izstrādājot teritoriju plānojumu, jāņem vērā Ministru kabineta 2004.gada 13.jūlija noteikumu Nr.597 „trokšņu novērtēšanas un pārvaldīšanas kārtība" prasības.	Ņemts vērā
Servisa objektus plānot tikai apdzīvoto vietu robežās, kur atļauts braukšanas ātrums ir ne lielāks par 70 km stundā, bet teritorijās ārpus apdzīvotām vietām servisa objektu izvietojumu, kuru iespējamās (atļautās) vietas pie valsts galvenajiem un reģionālajiem autoceļiem atbilstoši normatīvajiem dokumentiem plāno Satiksmes ministrija, saskaņot individuāli.	Tiks ņemts vērā
Teritorijas plānojumā ietilpstošajos apbūves noteikumos jāietver nosacījumi, kuri nodrošina LR „Aizsargjoslu likumā" noteikto valsts autoceļu aizsargjoslu skarošo nekustamo īpašumu zemju izmantošanu autoceļu rekonstrukcijai, ko reglamentē vienošanās noslēgšanas procedūras ar īpašniekiem par zemes izmantošanu.	Nosacījumi TIAN sadaļā 4.3.1. „Aizsargjoslas gar ielām un autoceļiem"
Atzinums par izstrādāto teritorijas plānojumu (pozitīvs atzinums uzskatāms par LVC saskaņojumu) jāsaņem LVC Ceļu tīkla daļā, 156.kab., Gogoļa iela 3, Rīga, tālr. 67028166. Pēc plānojuma apstiprināšanas, lūdzam plānojuma grafisko daļu iesniegt VAS „Latvijas Valsts ceļi" gan rastra, gan vektordatu failu formātā.	Tiks ņemts vērā
SIA „Latvijas Mobilais Telefons" (17.03.2011.; Nr.399/ZN)	
Apes novada teritorijā atrodas „Latvijas Mobilais Telefons" SIA piederoši nekustamie īpašumi: • zemes gabals „LMT Tornis", kadastra Nr.3625 006 0089,	Iestrādāts GD

adrese- „LMT Tornis”, Apes pagasts, Apes novads, un uz tā esošā LMT bāzes stacija, kura sastāv no būvēm- torņa un aparatūras konteinera; • zemes gabals „Sakarnieki”, kadastra Nr.3684 007 0037, adrese- „Sakarnieki”, Trapenes pagasts, Apes novads, un uz tā esošā LMT bāzes stacija, kura sastāv no būvēm- torņa un aparatūras konteinera; • zemes gabals „LMT Radiotornis”, kadastra Nr.3684 002 0157, adrese- „LMT Radiotornis”, Trapenes pagasts, Apes novads, un uz tā esošā LMT bāzes stacija, kura sastāv no būvēm- torņa un aparatūras konteinera; • zemes gabals „Sakarnieki, kadastra Nr.3690 004 0307, adrese- „Sakarnieki”, Virešu pagasts, Apes novads, un uz tā esošā LMT bāzes stacija, kura sastāv no būvēm- torņa un mobilā konteinera. Zemes gabalos izvietotajām būvēm, saskaņā ar LR spēkā esošajiem normatīvajiem aktiem ir nosakāms ekspluatācijas aizsargjoslas gar telekomunikācijas tīklu līnijām.	
Izstrādājot Apes novada teritorijas plānojumu, lūdzam paredzēt iespēju Apes novada teritorijā uzstādīt un ekspluatēt publiskā mobilo elektronisko sakaru iekārtas un ar to saistītās inženierkomunikācijas iespēju robežās paredzot esošu komunikāciju- elektropiegādes tīklu, un piebraucamo autoceļu tuvumā.	Prasības iestrādātas TIAN sadaļā 3.1. „Jaunu zemes vienību veidošana”, 3.2. „Prasības ēkas un būves vai to daļu funkcionalitātes maiņai” un saskaņā ar MK noteikumiem nr. 240, 30.04.2013.
Ņemot vērā inženiertehnisko apgādes tīklu un to objektu, t.sk. telekomunikāciju līniju, torņu un antenu mastu, tehniskos rādītājus, ierosinām Apes novada teritorijas plānojumā noteikt, ka apbūves teritorijās, kur atļautā izmantošana ir inženiertehniskās apgādes tīkli un to objekti, kuros ietilpst arī telekomunikāciju līnijas, torņi un antenu masti, jaunveidojamā zemesgabala minimālā platība ir līdz 600m^2 vai, ka ierobežojumi- jaunveidojamā zemesgabala minimālā platība un apbūves raksturīgais rādītājs (būvju maksimālais augstums m), nav attiecināmi uz inženiertehniskās apgādes tīkliem un objektiem.	Prasības iestrādātas TIAN sadaļā 3.1. „Jaunu zemes vienību veidošana”, 3.2. „Prasības ēkas un būves vai to daļu funkcionalitātes maiņai” un saskaņā ar MK noteikumiem nr. 240, 30.04.2013.
Valsts vides dienests, Madonas reģionālā pārvalde (18.03.2011.; Nr.65.-26/303)	
Apes novada teritorijas plānojumam jābūt izstrādātam saskaņā ar Apes novada administratīvo teritoriju pārapstiprinātajiem teritorijas plānojumiem un: • 2002.gada 25.maija likumu „Teritorijas plānošanas likums”; • 2009.gada 16.oktobra Ministru kabineta noteikumiem Nr.1148 „Vietējas pašvaldības teritorijas plānošanas noteikumi”; • 1997.gada 5.februāra likumu „Aizsargjoslu likums”; • 1993.gada 2.marta likumu „Par īpaši aizsargājamām dabas teritorijām”; • 2010.gada 16.marta Ministru kabineta noteikumiem Nr.264 „Īpaši aizsargājamo dabas teritoriju vispārējie aizsardzības un izmantošanas noteikumi”; • 2001.gada 15.marta likumu „Par piesārņojumu”; • 1998.gada 30.oktobra likumu „Par ietekmes uz vidi novērtējumu”.	Ņemts vērā

Apes novada teritorijas plānojumā: Novērtēt dabas resursu izmantošanu un piesārņojuma slodzes ietekmi uz vidi, tās prognozi nākotnē: 1. Ūdeņu piesārņojums; 2. Gaisa piesārņojums; 3. Trokšņa, vibrācijas un smaku piesārņojums; 4. Augsnes un grunts piesārņojums; 5. Dabas resursu izmantošana; 6. Atkritumu apsaimniekošana; 7. Piesārņotās un potenciāli piesārņotās vietas.	Iestrādāts Pašreizējās situācijas raksturojuma sadaļā 3.5. „Piesārņojums un potenciāli piesārņotas vietas", sadaļā 3.4. „Derīgie izrakteņi"

Attēlot un noteikt: 1. Virszemes ūdeņu sateces baseinu un ūdenstilpju izvietojumu. 2. Upju aizsargjoslas un tauvas joslu; 3. Aizsargjoslu likumā noteiktās visa veida aizsargjoslas (vides un dabas resursu aizsardzības aizsargjoslas, ekspluatācijas, sanitārās un drošības aizsargjoslas); 4. Rekreācijas un tūrisma infrastruktūras teritorijas, objektus un resursus; 5. Īpaši aizsargājamās dabas teritorijas (arī NATURA 2000) un izveidotos mikroliegumus; 6. Vietējās nozīmes aizsargājamās teritorijas, kā arī parkus, dižkokus, ģeomorfoloģiskos objektus u.tml.; 7. Īpaši vērtīgas ainaviskās teritorijas. Paredzēt to detālplānojumu un apbūves noteikumu izstrādi; 8. Alternatīvās enerģijas ieguves objektus (piem., vēja ģeneratorus, saules baterijas u.c.) izvērtējot to ietekmi uz vidi un cilvēku veselību; 9. Hidrotehniskās būves (aizsprosti u.c. ūdensteču regulēšanas ietaises); 10. Rūpnieciskās ražošanas teritorijas (piem., atkritumu apglabāšanas poligonus, atkritumu kompostēšanas vietas, biogāzes ražotnes, koģenerācijas stacijas u.c.), kas rada paaugstinātu piesārņojumu vidē; 11. Lielākos lauksaimniecības produkcijas ražošanas un pārstrādes uzņēmumus (putnu, govju, cūku fermas, kautuves, piena pārstrādes uzņēmumu u.c.), to ietekmi uz vidi; 12. Paaugstinātas bīstamības un riska teritorijas un objektus (bijušās un esošās degvielas uzpildes stacijas un noliktavas, naftas bāzes, minerālmēslu noliktavas utml.; 13. Perspektīvo degvielas uzpildes staciju izvietojumu pie valsts un rajona nozīmes ceļiem; 14. Piesārņotās un rekultivējamās teritorijas, paredzēt to sanāciju; 15. Trokšņa un cita veida videi kaitīgu traucējumu zonējumi; 16. Atkritumu apsaimniekošanas sistēma: savākšanas un noglabāšanas vietas, dalītās atkritumu savākšanas sistēmas ieviešana. Paredzē rekultivāciju un degradēto vietu sanāciju; 17. Ūdens ņemšanas (arī bezsaimnieka un pazemes ūdeņu kvalitāti apdraudošās, bojātās dziļurbumu akas) vietas. Ūdens attīrīšanas būves; 18. Notekūdeņu attīrīšanas iekārtas un novadīšanas vietas; 19. Zemes dzīļu nogabalu, derīgo izrakteņu atradņu un izstrādes karjeru teritorijas. Paredzēt izstrādāto karjeru un zemes dzīļu ieguves rezultātā degradēto teritoriju rekultivāciju; 20. Būvniecībai nelabvēlīgas un augsnes erozijai pakļautas teritorijas; 21. Teritorijas, kurās nav pieļaujama zemju transformācija; 22. Dabas pamatņu teritorijas.	Informācija Apes novada Pašreizējās situācijas raksturojumā, teritorijas pašreizējā izmantošana un plānotā (atļautā) izmantošana attēlota GD.
Valsts kultūras pieminekļu aizsardzības inspekcijas (24.03.2011.; Nr.06-11/609	
Apes novadā atrodas kultūras pieminekļi - objekti, kas iekļauti spēkā esošajā valsts aizsargājamo kultūras pieminekļu sarakstā,	Informācija Pašreizējās situācijas raksturojuma sadaļā 3.3. „Dabas un

kuru 29.10.1998. apstiprinājusi LR Kultūras ministrija ar rīkojumu Nr. 128 (izraksts pielikumā).	kultūrvēsturiskais mantojums", iestrādāts GD
Inspekcija, ir uzsākusi darbu kultūras pieminekļu teritoriju precizēšanā, ņemot vērā VZD datu publicēšanas portālā www.kadastrs.lv pieejamo informāciju. Plānojuma izstrādes gaitā sadarbībā ar Inspekcijas struktūrdaļu speciālistiem, iespējama objektu un teritorijas precizēšana.	Ņemts vērā
Saskaņā ar likuma „Par kultūras pieminekļu aizsardzību" 23. pantu un Aizsargjoslu likuma 8. pantu aizsardzības zona ap valsts aizsargājamiem kultūras pieminekļiem lauku teritorijās noteikta ne mazāk par 500 m, ja tā nav noteikta īpaši. Jebkuru saimniecisko darbību pieminekļu aizsardzības zonā drīkst veikt tikai ar Inspekcijas atļauju.	Aizsargjoslu lielumi norādīti TIAN sadaļā 4.2.3. „Aizsargjoslas (aizsardzības zonas) ap kultūras Pieminekļiem" un attēloti GD.
Plānojot teritorijas izmantošanu vai paredzot jebkāda veida saimniecisko darbību kultūras pieminekļos vai to aizsardzības zonās, saistoši sekojoši normatīvie akti: ▪ Likums „Par kultūras pieminekļu aizsardzību"; ▪ MK 26.08.2003. noteikumi Nr. 474 „Noteikumi par kultūras pieminekļu aizsardzību, izmantošanu, restaurāciju, valsts pirmpirkuma tiesībām un vidi degradējoša objekta statusa piešķiršanu"; ▪ citi normatīvie akti, kuros ietverti kultūras pieminekļu aizsardzības jautājumi.	Ņemts vērā
Kultūras pieminekļu un to aizsardzības zonu teritorijās nav plānojuma tāda saimnieciskā darbība, kas var iznīcināt kultūras pieminekli vai mazināt kultūras pieminekļu un kultūrvēsturiskās ainavas vērtību. Tās būtu rūpnieciskas ražošanas vai jauktas darījumu apbūves teritorijas, kas saistās ar liela apjoma noliktavu tipa ēku būvniecību, jaunas dzīvojamo māju apbūves teritorijas, kā arī derīgo izrakteņu ieguves teritorijas. Saimnieciskā darbība kultūras pieminekļu aizsardzības zonā plānojama saglabājot kultūras piemineklim atbilstošo vidi, kā arī nodrošinot pieminekļa vizuālo uztveri.	Ņemts vērā saskaņā ar MK noteikumiem Nr.240, 30.04.2013.
Arheoloģisko pieminekļu teritorijās nav plānojama jaunu objektu būvniecība un citi ar zemes reljefa pārveidojumiem saistīti darbi – smilts vai grants karjeri.	Ņemts vērā
Teritorijas plānojuma grozījuma teksta daļā (paskaidrojuma rakstā) ietverama un papildināma informācija: • par kultūras mantojumu Apes novadā kopumā; • par valsts aizsargājamiem nekustamiem kultūras pieminekļiem: to uzskaitījums, raksturojums un informācija par pieminekļa pašreizējo stāvokli un saglabāšanas pasākumiem. Aprakstu vēlams papildināt ar objektu raksturojošu foto attēlu.	Informācija Pašreizējās situācijas raksturojuma sadaļā 3.3. „Dabas un kultūrvēsturiskais mantojums.
Grafiskajā daļā ar apzīmējumiem un numerāciju uzrādāmi nekustamie kultūras pieminekļi un aizsardzības zonas ap tiem. Grafiskajam materiālam pievienojams skaidrojums (eksplikācija) ar katra pieminekļa nosaukumu un valsts aizsardzības numuru.	Attēlots GD
Apbūves noteikumos: ▪ ietveramas prasības kultūras pieminekļu aizsardzībai un izmantošanai; ▪ norādāmi kādi aprobežojumi ievērojami kultūras pieminekļu aizsardzības zonās, tajā skaitā uz zemes gabalu dalīšanu - apvienošanu, būtisku kultūrvēsturiskās ainavas pārveidošanas pasākumu veikšanu;	Ņemts vērā saskaņā ar MK noteikumiem Nr.240, 30.04.2013. iestrādāts TIAN sadaļā 3.9. „Prasības novada nozīmes kultūrvēsturisko un dabas objektu aizsardzībai"

▪ ietveramas prasības ēku, kuras vecākas par 50 gadiem nojaukšanai; ▪ ietveramas prasības stādījumu, kuri vecāki par 50 gadiem apsaimniekošanai; ▪ atsevišķā nodaļā ietveramas prasības kultūrvēsturiski nozīmīgo objektu aizsardzībai un izmantošanai, ja šādi objekti ir pašvaldībā noteikti.	
Teritorijas plānojuma izstrādes gaitā ap kultūras pieminekļiem var izstrādāt individuālas aizsardzības zonas, vadoties no konkrētas pieminekļa atrašanās vietas un iespējamās ārējās vizuālās ietekmes un pieminekļa ainaviskās uztveres, atbilstoši MK 19.07.2003. noteikumiem Nr. 392 „Kultūras pieminekļu aizsargjoslu (aizsardzības zonu) noteikšanas metodika". Kultūras piemineklim individuāli noteikta aizsardzības zona - samazināta vai paplašināta – atbilstoši konkrētai situācijai dabā, ļautu racionālāk plānot teritorijas izmantošanu un precizēt ar kultūras pieminekļa aizsardzību saistītos apgrūtinājumus.	Ņemts vērā
Ieteicams apzināt un teritorijas plānojumā uzrādīt nozīmīgus objektus un teritorijas, kam piemīt kultūrvēsturiska vērtība - ēkas, kultūrvēsturisku norišu vietas, ainaviski vērtīgas kultūrvēsturiskās vides un dabas teritorijas, kas nav iekļautas spēkā esošajā Valsts aizsargājamo kultūras pieminekļu sarakstā. Tās būtu ievērojamu cilvēku dzīves vietas, atsevišķi objekti, muižu apbūves, kultūrvēsturiski nozīmīgi stādījumi. Plānojot objektiem piemērotu izmantošanu, paredzēt tos iesaistīt teritorijas kultūras potenciāla papildināšanā un pilnveidošanā. Šādu objektu saglabāšana, aizsardzība un izmantošana regulējama pašvaldības līmenī.	Raksturojums Pašreizējās situācijas raksturojuma sadaļā 3.3. „Dabas un kultūrvēsturiskais mantojums.
Jautājumos par kultūrvēsturisko mantojumu plānojamā teritorijā konsultēties ar Vidzemes reģionālo nodaļu (tel.64123834).	Ņemts vērā
Smiltenes novada dome (30.03.2011.; Nr.22/10.2-15)	
Izstrādājot Apes novada teritorijas plānojumu, lūdzam ņemt vērā: 1. Kopējās interešu teritorijas (tūrisma attīstības teritorijas u.c.); 2. Novadu robežu tuvumā esošos infrastruktūras objektus (valsts un vietējos autoceļus, elektroapgādes līnijas, gāzes vadu).	Iestrādāts PR sadaļā 2.4. „Kopīgo interešu teritorijas"
Valsts ugunsdzēsības un glābšanas dienesta Valmieras reģiona brigādes Alūksnes daļa (10.05.2010.; Nr.22/102-18/2-52)	
Pielietoto jēdzienu un terminu skaidrojumus, kam jāatbilst spēkā esošajiem normatīvajiem aktiem un piemērojamajiem standartiem.	Teritorijas plānojums izstrādāts ievērojot spēkā esošos likumus un Ministra kabineta noteikumus.
Aizsargjoslu likuma, kā arī ekspluatācijas un drošības aizsargjoslu noteikšanas metodiku prasības.	Aizsargjoslu lielumi doti TIAN sadaļā 4 „Aizsargjoslas un tauvas joslas".
LBN 201-07 „Būvju ugunsdrošība", kā arī citu spēkā esošo normatīvo aktu ugunsdrošības prasības par piebrauktuvēm un caurbrauktuvēm ugunsdzēsības un glābšanas tehnikai, veidojot perspektīvo ceļu vai ielu shēmas.	Saskaņā ar MK noteikumiem Nr.240, 30.04.2013.
Spēkā esošo normatīvo aktu ugunsdrošības prasības par ugunsdrošības atstarpēm starp dažādu ugunsdrošības pakāpju un funkcionālas nozīmes ēkām un būvēm.	Saskaņā ar MK noteikumiem Nr.240, 30.04.2013.

Pilsētu un pagastu teritoriju ārējās ugunsdzēsības ūdensapgādes nodrošinājums saskaņā ar LBN 222-99 „ūdensapgādes ārējie tīkli un būves" prasībām.	Saskaņā ar MK noteikumiem Nr.240, 30.04.2013.
Perspektīvais ugunsdzēsības depo izvietojums, lai nodrošinātu ugunsdzēsības glābšanas dienesta savlaicīgu ierašanos, avāriju un glābšanas darbu vietā atbilstoši LBN 201-07 „Būvju ugunsdrošība" un citu spēkā esošo normatīvo aktu prasībām (katru konkrētu gadījumu iepriekš saskaņojot ar VUGD Operatīvo vadības pārvaldi).	Attēlots GD
Objektos, kuri klasificējami atbilstoši 03.08.2004. MK noteikumiem Nr.674 „Noteikumi par sprādzienbīstamiem, ugunsbīstamiem un īpaši svarīgiem objektiem, kuros izveidojami ugunsdrošības, ugunsdzēsības un glābšanas dienesti" ugunsdrošības, ugunsdzēsības un glābšanas dienesta izveidošanu atbilstoši 2003.gada 11.novembra MK noteikumiem Nr.639 „Iestāžu, organizāciju un komercsabiedrību ugunsdrošības, ugunsdzēsības un glābšanas dienestu izveidošanas kārtība" un piemērojamiem standartiem.	Ņemts vērā
Jaunizveidoto un esošo ugunsdzēsības depo materiāli tehniskās bāzes nodrošināšana saskaņā ar Latvijas Republikas likumu „Ugunsdrošības un ugunsdzēsības likums", 2004.gada 13.aprīļa MK noteikumiem Nr.280 „Noteikumi par ugunsgrēku dzēšanai un glābšanas darbiem nepieciešamajām iekārtām, speciālo un tehnisko aprīkojumu un tā normām", kā arī piemērojamiem standartiem.	Netiek risināts teritorijas plānojuma ietvaros
Pilsētu un pagastu teritorijās strādājošo un paaugstinātas bīstamības zonās dzīvojošo cilvēku apziņošanas sistēmu izveidi avārijas un ārkārtējo situāciju gadījumiem saskaņā ar Civilās aizsardzības likumu.	Netiek risināts teritorijas plānojuma ietvaros
Rūpniecisko avāriju riska novērtējumu un rūpniecisko avāriju novēršanas programmas paaugstinātas bīstamības objektos, kā arī objektu avārijas gatavības un civilās aizsardzības pasākumu plānu izstrāde. Riska analīzes secinājumus ņem vērā veicot teritorijas plānojuma izstrādi un pilsētu vai pagastu apbūves perspektīvo attīstību.	Ņemts vērā
Iespējamus ierobežojumus, kas saistīti ar potenciālajām palu un plūdu laikā appludināmajām teritorijām un pretplūdu pasākumiem, kas, saskaņā ar Likumu par pašvaldībām, ir pašvaldības kompetencē.	Ņemts vērā
Valsts meža dienests, Ziemeļaustrumu virsmežniecība (01.04.2011.; Nr.5-11/106)	
Nosakot prasības lauksaimniecības zemju apmežošanai, vēlams precizēt vai noteikt kritērijus, kādas lauksaimniecības zemes paredzētas transformēšanai citos zemes lietošanas veidos	LIZ izmantošana raksturota TIAN „Lauksaimniecības teritorija"2.2.10.
Iekļaut prasības meža zemes transformācijai, nosakot uz kādiem izmantošanas veidiem atļauts transformēt (piem., derīgo izrakteņu ieguves teritorijas).	Prasības noteiktas MK noteikumos Nr.240, 30.04.2013.
Teritorijas plānojumā iekļaujot informāciju par īpaši aizsargājamo sugu un biotopu mikroliegumu teritorijām un atzīmējot tās grafiski, aktualizētu informāciju iespējams saņemt Ziemeļaustrumu virsmežniecībā pie ekologa.	Iestrādāts GD.
Pašvaldības teritorijas plānojumā ūdenstilpju un ūdensteču aizsargjoslu robežas nosakāmas pa izteiktām kontūrām dabā, ievērojot LR MK 2008.gada 3.jūnija noteikumus Nr.406 „Virszemes ūdensobjektu aizsargjoslu noteikšanas metodika"	Aizsargjoslas izstrādātas atbilstoši spēkā esošajai likumdošanai.

prasības.	
Ūdenstilpnei vai ūdenstecei ar izteiktu periodiski applūstošu palieni nosaka aizsargjoslu ne mazāk kā visas palienes platumā līdz ūdens līmenim neatkarīgi no noteiktā minimālā aizsargjoslas platuma.	Iestrādāts GD.
Vietējās pašvaldības teritorijas plānojumā grafiski nosaka gan applūstošas teritorijas, gan virszemes ūdens objekta aizsargjoslas robežas. Nosakot applūstošo teritoriju, plānojumā jāievēro MK 2008.gada 3.jūnija noteikumus Nr.406 „Virszemes ūdensobjektu aizsargjoslu noteikšanas metodika"9. 10., 11.punkta nosacījumi.	Iestrādāts GD.
Grafiski attēlot dabas lieguma „Korneti-Peļļi" Zonējumu, ievērot 25.01.2011. MK noteikumus Nr.71 „Dabas lieguma „Korneti-Peļļi" individuālie aizsardzības un izmantošanas noteikumi.	Iestrādāts GD.
Grafiski attēlojot aizsargājamā ainavu apvidus „Ziemeļgauja" zonējumu, ievērot 20.11.2008. MK noteikumus Nr.957 „Aizsargājamo ainavu apvidus „Ziemeļgauja" individuālie aizsardzības un izmantošanas noteikumi.	Iestrādāts GD.
Veselības inspekcija (03.04.2011.; Nr.5.8-34/3420)	
Apes novada teritorijas plānojumu izstrādāt ar mērķi, kas nodrošinātu novada racionālu izmantošanu, veicinātu līdzsvarotu ekonomisko attīstību un saglabātu vidi (arī kultūrvidi), nodrošinātu kvalitatīvu dzīves vidi cilvēkiem un sabiedrībai kopumā, ievērojot perspektīvo izmaiņu prognozi.	Ņemts vērā
Teritorijas plānojumu veidojot, ievērot novada vietējās īpatnības un kultūrvēsturiskās vērtības, vides aizsardzības un sabiedrības veselības prasības, funkcionālo zonu savstarpējo saistību, transporta un inženierapgādes infrastruktūras racionālu izmantošanu, izaugsmes un attīstības iespējas novadā.	Ņemts vērā
Svarīgi ir izvērtēt novada ģeoloģisko stāvokli, it sevišķi pazemes ūdeņu (gruntsūdeņu un artēzisko saldūdeņu) resursu klātbūtni. Plānot, kā iespējams tos saglabāt un izmantot iedzīvotāju apgādei ar dzeramo ūdeni, ieguves perspektīvas, neradīt progresējošu pazemes ūdeņu kvalitātes samazināšanos, kā arī ūdens kvalitātes negatīvas izmaiņas, novērtēt ūdeņu aizsardzību pret piesārņojumu: • aizsargjoslu nodrošinājumu ap ūdens ņemšanas vietām; • pazemes ūdeņu ieguves daudzumu un regularitāti; • pazemes ūdeņu monitoringu.	Iestrādāts TIAN sadaļā 4.2.1 „Virszemes ūdensobjektu aizsargjoslas"., sadaļā 4.2.4. „Aizsargjoslas ap ūdens ņemšanas vietām"
Pievērst uzmanību veciem, neapsaimniekotiem, tehniski novecojušiem urbumiem kā bīstamiem piesārņotājvielu novadītājiem artēziskos horizontos, kā arī grunts ūdeņu aizsardzībai no virszemes piesārņojuma (izgāztuves u.c.). Saskaņā ar LR MK noteikumiem Nr.43 (20.01.2004.) „Aizsargjoslu ap ūdens ņemšanas vietām noteikšanas metodika"- ūdens ņemšanas vietas ar aizsargjoslām attēlot grafiski. Nodrošināt bezsaimnieku un neizmantoto pazemes ūdens urbumu tamponēšanu. Apbūves noteikumos paredzēt aku vietas izvēli un aizsargjoslu rādiusu saskaņošanu ar Veselības inspekciju.	Ņemts vērā, prasības iestrādātas TIAN sadaļā 4.2.4. „Aizsargjoslas ap ūdens ņemšanas vietām. Attēlotas GD
Lai nerastos pārpurvošanās, noslīdeņi un citi procesi, veikt pārdomāti celtniecības darbus un plānot ezeru un upju krastos: • ietvert melioratīvo sistēmu remontus un rekonstrukcijas;	Ņemts vērā

• risināt augšanas erozijas samazināšanas pasākumus.	
Apzināt novada teritorijas dabas objektus, kuriem būtu jāpiešķir īpaši aizsargājamo objektu statuss, saglabāt un aizsargāt retos un interesantos objektus, kultūrvēsturiskos pieminekļus, ainaviski vērtīgās teritorijas.	Informācija Pašreizējās situācijas raksturojuma sadaļā 3.3. „Dabas un kultūrvēsturiskais mantojums".
Uzmanību pievērst vides kvalitātei: • atmosfēras, ūdens un augsnes piesārņojumam; • kopējo izmešu daudzumam; • izmešu avotu (katlu māju, kokzāģētavu, u.c.) skaitam; • nelabiekārtotām atkritumu izgāztuvēm; • notekūdeņu savākšanai un attīrīšanai.	Ņemts vērā
Plānot notekūdeņu bioloģisko attīrīšanas iekārtu celtniecību. Nodrošināt sadzīves un ražošanas notekūdeņu bioloģisko attīrīšanu atbilstoši tiesību aktu prasībām, ņemot vērā LR MK noteikumu Nr.365 (23.08.2003.) „Noteikumi par notekūdeņu un to kompostu izmantošanu, monitoringu un kontroli" prasības.	Ņemts vērā
Apbūves teritoriju plānot, lai nodrošinātu līdzsvarotu un ilgtspējīgu lauku teritoriju attīstību, sekmētu piekļūstamību, palielināt lauku pievilcību nodrošināt iedzīvotājus ar nepieciešamām inženierkomunikācijām, nodrošinot dzīves vidi. Veicot jaunu ārējo ūdensapgādes, kanalizācijas u.c. inženierkomunikācijas sistēmu projektēšanu vai esošo sistēmu rekonstrukciju, nodrošināt LR MK Nr.38 (01.02.2000.) „Noteikumi par Latvijas būvnormatīvu LBN 222-99 „Ūdensapgādes ārējie tīkli un būves"" un grozījumu, LR MK Nr.214 (15.06.1999.) „Noteikumi par Latvijas būvnormatīvu LBN 223-99 „Kanalizācijas ārējie tīkli un būves"", kā arī LR MK noteikumu Nr1069 (28.12.2004.) „Noteikumi par ārējo inženierkomunikāciju izvietojumu pilsētās, ciemos un lauku teritorijās" prasības.	Ņemts vērā
Paredzēt novada centrā un novada teritorijā apbūvi. Novada centrā galvenokārt izvietot administratīvās pārvaldes, izglītības, kultūras, sporta, pakalpojumu, finanšu iestādes un ne rūpnieciska rakstura uzņēmumus. Savrupmāju (ģimenes māju) teritorijā izvietot mazstāvu un individuālās dzīvojamās mājas. Jebkuras dzīvojamās apbūves zonā paredzēt teritorijas dažādai funkcionālajai izmantošanai: • bērnu rotaļām, pieaugušo atpūtai, saimnieciskajām un sabiedriskajām saskaņā ar insolācijas, apgaismojuma un ugunsdrošības pasākumiem.	Raksturojums sniegts PR sadaļā 2.2. „Telpiskās attīstības perspektīva".
Projektējot ielas, auto ceļus, paredzēt pasākumu, kas novērš kaitīgo ietekmi uz apbūvi un iedzīvotājiem. Aizsardzībai pret troksni, vibrāciju izmantojot celtniecībā efektīvus, slāpējošus materiālus un konstrukcijas, ievērot nepieciešamos attālumus starp dzīvojamām mājām un publiskām ēkām, vibrācijas, trokšņa avotiem. Ražošanas un dzīvojamās apbūves teritorijās saglabāt zaļo teritoriju īpatsvaru un esošos apzaļumošanas elementus. Transporta ceļus plānot, lai nodrošinātu ērtu, ātru, drošu satiksmi ar novada pagastiem, kā arī citām apdzīvotām vietām ārpus novada.	Prasības izstrādātas TIAN sadaļā 3.3 „Prasības aizsardzībai pret trokšņiem, vibrāciju un smakām", saskaņā ar MK noteikumiem Nr.240, 30.04.2013.
Izstrādes gaitā ievēro LR Aizsargjoslu likuma prasības ražošanas teritorijas, lauksaimniecības objektos un citur, kur ir noteiktas sanitārās vai citas aizsargjoslas, vai īpašas prasības saskaņā ar „Aizsargjoslu likumu" (05.02.1997.).	Iestrādāts TIAN „Vides un dabas resursu aizsardzības aizsargjoslas" sadaļā 4.2.
Analizēt novada paaugstināta riska objektus un teritorijas, kas	Ņemts vērā

varētu radīt cilvēku veselībai vai dzīvībai apdraudējumu, materiālos zaudējumus, kaitējumu vai nevēlamas pārmaiņas videi.	
Vidzemes plānošanas reģions (04.04.2011.; Nr.1-15.1/173)	
Vidzemes plānošanas reģiona teritorijas plānojums ir stājies spēkā 22.12.2007. un ar to iepazīties var Vidzemes plānošanas reģiona mājas lapā www.vidzeme.lv. Vidzemes plānošanas reģiona Attīstības padome 2009.gada 12.oktobra sēdē nolēma iekļaut bijušo rajonu teritorijas plānojumus plānošanas reģiona teritorijas plānojumā pielikumu veidā (protokols Nr.7. 3. 2.p). Tādejādi arī bijušā Alūksnes rajona teritorijas plānojums ir iekļauts reģiona teritorijas plānojumā. Izstrādājot Apes novada teritorijas plānojumu, atbilstoši Teritorijas plānošanas likuma 6.panta (4) daļas prasībām, jāievēro Vidzemes plānošanas reģiona teritorijas plānojums.	Ņemts vērā
Alūksnes novada pašvaldība (08.04.2011.; Nr.ANP/1-36/11/850)	
Apes novada teritorijas plānojuma izstrādei, ka kopīgie turpmākās plānošanas objekti un rīcības ir: • Perspektīvais autoceļu attīstības projekts „Ziemeļu stīga"; • Valsts autoceļu tīkla A2, P44, P39, V378 attīstība; • Velotūrisma maršruta „Vēsturiskais Kornetu lielceļš" attīstība"; • Pierobežas, virszemes ūdeņu un līnijbūvju (t.sk. pašvaldības autoceļu Auguļi –Apes robeža un Jaunlaicene- Kambari- Grūbe) aizsargjoslas; • Atsevišķu ūdensteču nosaukumu saskaņošana- Baltiņupe Ilzenes pagastā (atsevišķos posmos nosaukums Dzirnavupīte) un Blīgzne Alsviķu pagastā (atsevišķos posmos nosaukums – Ploskova); • Aizsargājamais ainavu apvidus „Veclaicene"; • Vaidavas upes perspektīvā izmantošana.	Prasības iestrādātas PR sadaļā 2.4. „Kopīgo interešu teritorijas".
AS „Latvijas gāze" (11.04.2011.; 27.4-1/930)	
Apes novada teritorijā atrodas gāzesvadi ar spiedienu virs 1,6 megapaskāliem (pārvaldes gāzesvadi): Rīga-Pleskava DN 700 mm, Rīga-Izborska DN 700 mm, pretkorozijas elektroķīmiskās aizsardzības stacijas (KAS – 11, KAS – 10), anodu un sakaru kabeļi. Izstrādājot Apes novada teritorijas plānojuma tekstuālo un grafisko inženierkomunikāciju sadaļu par gāzes apgādi, lūdzam: • grafiski atspoguļot esošos pārvaldes gāzesvadus Rīga-Pleskava DN 700 mm, Rīga-Izborska DN 700 mm, pretkorozijas elektroķīmiskās aizsardzības stacijas (KAS – 11, KAS – 10), anodu un sakaru kabeļus, kā arī uzrādīt to ekspluatācijas un drošības aizsargjoslas. • Teritorijas plānojuma Apbūves saistošos noteikumos noteikt esošo pārvaldes gāzesvadu Rīga-Pleskava DN 700 mm un Rīga-Izborska DN 700 mm ekspluatācijas un drošības aizsargjoslas, kā arī ietvert informāciju par pretkorozijas elektroķīmiskās aizsardzības stacijām (KAS – 10, KAS – 11), anodu un sakaru kabeļu novietnēm.	Iestrādāts GD, apraksts dots AN 4.3.8. sadaļā „Aizsargjoslas ap gāzesvadiem, gāzes apgādes iekārtām un būvēm, gāzes noliktavām un krātuvēm".
Veicot ēku un inženierkomunikāciju projektēšanu un	Apraksts dots TIAN 4.3.8. sadaļā

būvniecības darbus, nepieciešams ievērot Aizsargjoslas likumā noteiktās ekspluatācijas un drošības aizsargjoslas ap pārvaldes gāzesvadu sistēmām un to iekārtām.	„Aizsargjoslas ap gāzesvadiem, gāzes apgādes iekārtām un būvēm, gāzes noliktavām un krātuvēm".
Lai nodrošinātu gāzes apgādi perspektīvajiem rūpnieciskajiem, komunālajiem un individuālajiem patērētājiem Apes novada apdzīvotajās vietās, veicot autoceļu un ielu rekonstrukciju, projektējot jaunus autoceļus un ielas, kā arī esošo ielu sarkanajās līnijās un autoceļu nodalījumu joslās (aizsargjoslās), paredzēt iespējamo sadales gāzesvadu novietni, atbilstoši MK kabineta 2004.gada 28.decembra noteikumiem NR.1069 „Noteikumi par ārējo inženierkomunikāciju izvietojumu pilsētās, ciemos un lauku teritorijās" un Aizsargjoslu likumam.	Ņemts vērā
Detalizētu informāciju un precizētas esošo un plānoto gāzesvadu un sadales gāzesvadu un to iekārtu novietnes, kā arī to ekspluatācijas un drošības aizsargjoslas uzrādīt detālplānojumos, kā arī izstrādājot topogrāfiskos plānus, ielu, ceļu, jaunbūvju, rekonstrukciju un inženierkomunikāciju tehniskos projektus.	Ņemts vērā
AS „Latvenergo" (11.04.2011.; 01VL00-13/2844)	
<u>AS „Latvenergo"</u> Izstrādājot Apes novada teritorijas plānojumu, ir jāievēro sekojoši AS „Latvenergo" nosacījumi: • Visās pašvaldības teritorijās, neatkarīgi no to izmantošanas veida, atļauta inženiertehniskās apgādes objektu (inženierkomunikāciju, inženiertehniskās apgādes objektu) izvietošana. • Jaunveidojamo vai esošo zemes vienību, kas paredzētas tikai inženiertehniskās apgādes tīklu un būvju izvietošanai, platība var būt mazāka par apbūves noteikumos noteikto minimālo platību. Šādā gadījumā zemes vienību veido atbilstoši konkrētā objekta izvietošanas un apsaimniekošanas	Ņemts vērā
Pašlaik Apes novada teritorijā AS „Latvenergo" pārziņā esoši sakaru būvju un telekomunikāciju kabeļu līniju nav. Veicot detālplānojumu Apes novada teritorijā inženierkomunikāciju izvietojumu teritorijā plānot tādu, lai tas atbilstu LR Ministru kabineta 2004.gada 28.decembra noteikumiem Nr.1069 „Noteikumi par ārējo inženierkomunikāciju izvietojumu pilsētās, ciemos un lauku teritorijās". Plānojot jaunu objektu būvniecību, paredzēt vietu inženierkomunikāciju koridoriem ar pieslēgšanu pie esošajiem vai jaunizveidojamajiem inženiertīkliem.	Tiks ņemts vērā
<u>AS "Sadales tīkls"</u> Esošie elektrotīkli (esošās 330/110/6-20 kV apakšstacijas, 20, 10, 6,0,4 kV (gaisvadu un kabeļu) EPL, 20/0,4 kV vai 10/0,4 kV transformatora punkti, sadales punkti) un citi energoapgādes objekti precīzi jāatspoguļo teritorijas plānojumā. Teritorijas plānojumā jāattēlo esošo un plānoto elektroapgādes objektu aizsardzībai un ekspluatācijai paredzētās un noteiktās aizsargjoslās. Minēto aizsargjoslu attēlošanai izmantot attiecīgo kartes mērogu.	Iestrādāts GD.
Veicot Apes novada teritorijas plānojuma izstrādi ievērot īpašuma lietošanas tiesību ierobežojumus elektropārvades līniju (EPL) aizsargjoslās, kas noteikti ar Aizsargjoslu likuma (pieņemts 1997. gada 5. februārī) 35. Un 45.pantu, nodrošinot	Prasības dotas TIAN sadaļā 4.3.3. „Aizsargjoslas gar elektriskajiem tīkliem", attēlots GD.

iespēju brīvai piekļuvei esošo inženierkomunikāciju apkalpei un rekonstrukcijai.	
Izstrādājot detālplānojumu, nepieciešams parādīt: • esošo 330/110/6-20 kV apakšstaciju, 20/10/6/0,4 kV EPL (gaisvadu un kabeļlīniju) un 20/0,4 kV vai 10/0,4 kV transformatora punktu, sadales punktu, sadaļņu, esošo un projektējamo ēku pievadu atrašanās vietas, inženierkomunikāciju koridorus ar ēkas funkcionēšanai nepieciešamajām inženierkomunikācijām.	Tiks ņemts vērā
Inženierkomunikāciju izvietojumu teritorijā plānojot tādu, lai tas atbilstu Ministru kabineta 2004. gada 28. decembra noteikumiem Nr. 1069 „Noteikumiem par ārējo inženierkomunikāciju izvietojumu pilsētās, ciemos un lauku teritorijās". Plānojot jaunu objektu būvniecību, paredzēt vietu inženierkomunikāciju koridoriem to pieslēgšanai pie esošajiem vai jaunizveidojamajiem inženiertīkliem. Plānojot elektroapgādes objektu un elektroietaišu izvietojumu jāparedz to netraucēta apkalpošana (ārpus iežogotām teritorijām) un transporta piekļūšanas iespējas. Nav pieļaujama apbūve energoapgādes objektu aizsargjoslās. Elektroietaišu projektēšana un būvniecība jāveic atbilstoši 01.11.2010. MK noteikumiem Nr.1024 „Elektroenerģijas pārvades un sadales būvju būvniecības kārtība".	Ņemts vērā, saskaņā ar MK noteikumiem Nr.240, 30.04.2013.
Teritorijas plānojuma paskaidrojošā daļā ierosinām ietvert informāciju par aprobežojumiem, kas noteikti saskaņā ar spēkā ar spēkā esošiem tiesību normatīvajiem aktiem t.sk., lai nodrošinātu cilvēku drošību darbojoties elektroapgādes objektu tuvumā. Par vispārīgajiem aprobežojumiem, kas noteikti Aizsargjoslu likuma (pieņemts 1997. gada 5. februārī) 35. pantā un aprobežojumiem aizsargjoslās gar elektriskajiem tīkliem, kas noteikti 45.pantā. Lūdzam ietvert sekojošu informāciju par aprobežojumiem ap sekojošiem sadales tīkla objektiem: ▪ 20kV elektrolīnijas trases mežu zemēs ir noteikta 13 metru platā joslā, kas ir vienāda ar aizsargjoslas platumu ārpus pilsētām, ciemiem, kā arī pilsētu lauku teritorijās; ▪ 20 kV elektrolīnijas aizsargjosla pilsētās un ciemos ir 2,5 metru attālumā no līnijas ass; ▪ 0,4 kV elektrolīnijas trases mežu zemēs ir noteikta 5 metru platā joslā ▪ 0,4 kV elektrolīnijas aizsargjosla ārpus pilsētām, ciemiem, kā arī pilsētu lauku teritorijās 6,5 metru attālumā no līnijas ass; ▪ 0,4 kV elektrolīnijas aizsargjosla pilsētās un ciemos ir 2,5 metru attālumā no līnijas ass; ▪ aizsargjosla gar elektrisko līnijām noteikta 1 metra attālumā no kabeļa līnijas ass; ▪ aizsargjosla gar elektrisko tīklu sadales iekārtām, fīderu punktiem, transformatoru apakšstacijām ir noteikta 1 metra attālumā ārpus šo iekārtu nožogojuma vai to vistālāk ārpusē izvirzīto daļu projekcijas uz zemes vai grīdas virsmas.	Ņemts vērā, saskaņā ar MK noteikumiem Nr.240, 30.04.2013.
Lūdzam ietver informāciju, ka elektrisko tīklu valdītājam,	Informācija TIAN sadaļā 4.3.3.

atbilstoši MK noteikumiem Nr.415 izdoti 20.10.1998., elektrolīniju trases mežos jāuztur ugunsdrošā stāvoklī un jāattīra minētās trases no krūmiem un kokiem, jāizcērt bīstamie koki, kuri aug ārpus elektrolīniju trasēm, bet var krist uz to vadiem vai balstiem. Tāpat jāuztur ugunsdrošā stāvoklī un jāattīra no krūmiem un kokiem kabeļu līniju trases 4 metrus platā joslā.	„Aizsargjoslas gar elektriskajiem tīkliem", attēlots GD
Jaunu elektroietaišu pieslēgšana un atļautās slodzes palielināšanu AS „Latvenergo" tīklam notiek saskaņā ar Sabiedrisko pakalpojumu regulēšanas komisijas padomes 2009. gada 1.aprīļa lēmumā Nr. 74 apstiprinātiem „Sistēmas pieslēguma noteikumiem elektroenerģijas sistēmas darbiniekiem".	Ņemts vērā
Lūdzam ietvert informāciju, ka, saskaņā ar Enerģētikas likuma 19. panta (1) Jaunu energoapgādes komersanta objektu ierīkošanai energoapgādes komersantam ir tiesības izmantot jebkuru zemi par vienreizēju samaksu tās īpašniekam saskaņā ar šā likuma 24. Pantu. (11) Energoapgādes komersantam ir pienākums saskaņot ar zemes īpašnieku jaunu energoapgādes objektu ierīkošanas nosacījumus, kā arī tiesības saskaņošanas procedūru aizstāt ar zemes īpašnieka informēšanu gadījumos, ja zeme tiek izmantota jaunu energoapgādes komersantu objektu - iekārtu, ierīču, ietaišu, tīklu, līniju un to piederumu ierīkošanai, ja ir iestājies vismaz viens no šādiem nosacījumiem: 1) energoapgādes komersanta objekta ierīkošana paredzēta vietējās pašvaldības teritorijas plānojumā vai detālplānojumā; 2) energoapgādes komersanta objekts tiek ierīkots sarkanās līnijas robežās; 3) vietējā pašvaldība ir atzinusi, ka sabiedrības interesēs jauna energoapgādes komersanta objekta ierīkošana vai esošā objekta vai tā daļas izmantošana nav iespējama bez šīs zemes izmantošanas; 4) citos likumos noteiktajos gadījumos." (12) Energoapgādes komersantam ir tiesības veikt jebkura sava objekta rekonstrukciju vai modernizāciju, savlaicīgi par to informējot zemes īpašnieku. Zemes īpašniekam pienākas vienreizēja samaksa saskaņā ar šā likuma 24. pantu, ja rekonstrukcijas rezultātā palielinās energoapgādes komersanta objekta vai aizsargjoslas ap vai gar šo objektu aizņemtā zemes platībā. (3) Energoapgādes komersants par jauna objekta ierīkošanu vai esoša objekta paplašināšanu brīdina nekustamā īpašuma īpašnieku vismaz 30 dienas pirms darbu uzsākšanas. 19.1 pants (1) Energoapgādes komersantam ir nekustamā īpašuma servitūta tiesības ierīkot, attīstīt un ekspluatēt energoapgādes uzņēmuma objektus. (2) Servitūta tiesības realizē, savstarpēji vienojoties ar nekustamā īpašuma īpašnieku. Ja puses nevar vienoties, servitūtu nodibina ar tiesas spriedumu normatīvajos aktos noteiktajā kārtībā.	Ņemts vērā, saskaņā ar MK noteikumiem Nr.240, 30.04.2013.
Lūdzam ietvert informāciju par nekustamā īpašuma īpašnieka tiesībām lūgt pārvietot esošo energoapgādes uzņēmumu objektu, kura pārvietošanas izmaksas atbilstoši Enerģētikas likuma 23. panta 2. daļai, "Esošo energoapgādes uzņēmumu objektu pārvietošanu pēc pamatotas nekustamā īpašnieka	Ņemts vērā, saskaņā ar MK noteikumiem Nr.240, 30.04.2013.

prasības veic par viņa līdzekļiem", jāsedz pārvietošanas ierosinātājam.	
Teritorijas plānojuma paskaidrojošajā daļā papildus norādīt, ka neatkarīgi no noteiktā aizsargjoslu platuma darbs ar celšanas mehānismiem 30m joslā no gaisvadu elektrolīnijas malējā vada pirms darba sākšanas jāsaskaņo ar attiecīgo elektrisko tīklu valdītāju (MK 1998.g. noteikumu Nr.415 10.punkts). Veicot darbus aizsargjoslās, kuru dēļ nepieciešams objektus aizsargāt, tie jāveic pēc saskaņošanas ar attiecīgā objekta īpašnieku, veicot darbus vidsprieguma (20, 10 kV) un zemsprieguma (0.4 kV) EPL aizsargjoslā, jāsaskaņo ar AS "Sadales tīkls" Ziemeļaustrumu reģiona Madonas nodaļas vadītāju, Rūpniecības iela 37, Madona, tālr.64810630.	Ņemts vērā
Teritorijas plānojuma izstrādes gaitā, radušos neskaidrību precizēšanai un nepieciešamās informācijas saņemšanai, lūdzu vērsties pie AS „Sadales tīkls" Ziemeļaustrumu reģiona Alūksnes nodaļas vadītāja, Helēnas ielā 86, Alūksnē, tālr. 64310030. Sagatavoto teritorijas plānojuma projektu, pirms atzinuma pieprasīšanas, lūdzu saskaņot ar AS „Latvijas elektriskie tīkli" un AS „Sadales tīkls "Ziemeļaustrumu reģiona Alūksnes nodaļas vadītāju Helēnas ielā 86, Alūksnē, tālr. 64310030.	Tiks ņemts vērā
AS "Latvijas elektriskie tīkli" Atbilstoši Eiropas Savienības Direktīvā noteiktajam par elektroenerģijas pārvaldes sistēmas operatora nodalīšanu, AS „Latvenergo" ir nodibinājusi meitas sabiedrību AS „Latvijas elektriskie tīkli". AS „Latvijas elektriskie tīkli" īpašumā ir pārvades tīkls, t.i. 330 kV un 110 kV elektrolīnijas un apakšstacijas/sadales punkti, kurus līdz 2011.gada 01.aprīlim apkalpoja AS „Augstsprieguma tīkls".	Ņemts vērā
Informējam Jūs, ka Apes novada Virešu pagastā astoņdesmitajos gados tika būvēta 110 kV elektrolīnija „Valka-Vireši". Projekts tika realizēts daļēji – tika ierīkota elektrolīnijas trase, uzbūvēti 110 kV elektrolīnijas balsti un būvniecība tika pabeigta 1987.gadā kā elektrolīnija ar minimālo spriegumu 20 kV. Lūdzam Apes novada pašvaldību Teritorijas plānojumā paredzēt minētās elektrolīnijas rekonstrukciju palielinot tās spriegumu līdz plānotajiem 110 kV. Sakarā ar plānoto elektrolīnijas rekonstrukciju ierosinām Teritorijas plānojumā ietvert arī informāciju cilvēku drošībai un elektrolīniju aizsardzībai: • Par būvdarbiem, kuros paredzēts izmantot celšanas mehānismus, ja tie notiks tuvāk par 30 metriem no 110 kV elektrolīnijas malējiem vadiem, paredzēt darbu veikšanas projekta izstrādāšanu (MK 2006. gada noteikumi Nr. 982, 11.punkts). Apbūves, autoceļu, būvdarbu veikšanas un mežizstrādes projekti elektrolīniju tuvumā jāsaskaņo ar AS „Augstsprieguma tīkls " Rīgā, Dārzciema ielā 86. Apbūves projektēšanai elektrolīniju tuvumā nepieciešami tehniskie noteikumi. • Par zemes īpašumu lietošanas tiesību ierobežojumiem elektrolīniju aizsargjoslās saskaņā ar Aizsargjoslu likuma (1997.g.) 35. un 45. pantu. • Par minimālajiem attālumiem no būvēm un stādāmiem kokiem līdz elektrolīnijām, kā arī par attālumiem starp inženierkomunikācijām saskaņā ar 2004. gada MK	Attēlots GD.

noteikumiem Nr. 1069 „Noteikumi par pārējo inženierkomunikāciju izvietojumu pilsētās, ciemos un lauku teritorijās", 2006.gada MK noteikumiem Nr. 982 „Enerģētikas infrastruktūras objektu aizsargjoslu noteikšanas metodika" 1997. gada Aizsargjoslu likumu un elektroiekārtu būvniecības noteikumu prasībām.	
AS „Latvijas valsts meži" (30.05.2011.; Nr.4.1-1.2/041y/150/11/586)	
AS „Latvijas valsts meži" ir sagatavojusi un lūdz iestrādāt Apes novada teritorijas plānojumā AS „Latvijas valsts meži" (LVM) izteiktos nosacījumus.	Ņemts vērā
Objekta apraksts Teritorijas plānojuma objekts ir Apes novads, kas ietver AS „Latvijas valsts meži" apsaimniekošanā esošās zemes apt. 25655.0ha platībā, sekojošās administratīvajās teritorijās- Apes pilsēta, Apes pagasts, Gaujienas pagasts, Trapenes pagasts un Virešu pagasts. Teritoriju apsaimnieko LVN Mežs Austrumvidzemes mežsaimniecība, kas ietver 12124 Sikšņu meža iecirkni 20343.3ha platībā un 12125 Melnupes meža iecirkni 5311.7ha platībā.	Attēlots GD
Izmantošanas mērķi 1. Lūdzam ietvert teritorijas plānojumā atļauju izmantot teritoriju atbilstoši pašreizējam sadalījumam pa sekojošiem zemes izmantošana mērķiem un kadastra vienībām: 0201 „Zeme, uz kuras galvenā saimnieciskā darbība ir mežsaimniecība" Kadastra Nr.36250050095, 35.5ha; kadastra Nr.36250050112, 10.6ha; kadastra Nr.36250050113, 10.4ha; kadastra Nr.36250060040, 9.2ha; kadastra Nr.36250060041, 1370.0ha; kadastra Nr.36250060042, 35.2ha; kadastra Nr.36250060043, 70.0ha; kadastra Nr.36250060044, 2.7ha; kadastra Nr.36250060045, 10.6ha; kadastra Nr.36250060046, 7.7ha; kadastra Nr.36250060095, 0.7ha; kadastra Nr.36250060097, 7.6ha; kadastra Nr.36250070085, 63.5ha; kadastra Nr.36250070086, 60.1ha; 36250070087, 15.3ha; kadastra Nr.36250080045, 490.7ha (zemes vienībās noteiktie NĪLM 0201, 0401); kadastra Nr.36250080046, 803.8ha, (zemes vienībās noteiktie NĪLM 0201, 0401); kadastra Nr.36250080047, 29.9ha; kadastra Nr.36250080048, 19.5ha; kadastra Nr.36250080049, 6.8ha; 36480020059, 408.2ha; kadastra Nr.36480020074, 15.4ha; kadastra Nr.36480030033, 1173.8ha; kadastra Nr.36480040122, 665.1ha; kadastra Nr.36480040125, 6.8ha; kadastra Nr.36480050185, 888.9ha; kadastra Nr.36480050186, 103.4ha; kadastra Nr.36480050248, 19.3ha; kadastra Nr.36480060007, 2152.7ha; kadastra Nr.36480080027, 69.5ha; kadastra Nr.36480080041, 3.7ha; kadastra Nr.36480080350, 594.0ha; kadastra Nr.36840010062, 1233.1ha; kadastra Nr.36840010076, 99.5ha; kadastra Nr.36840010077, 290.1ha; kadastra Nr.36840020145, 225.6ha; kadastra Nr.36840020160, 93.8ha; kadastra Nr.36840040023, 271.1ha; kadastra Nr.36840040030, 805.6ha; kadastra Nr.36840050075, 1058.0ha; kadastra Nr.36840060084, 469.3ha; kadastra Nr.36840070100, 480.0ha; kadastra Nr.36840070115, 609.2ha; kadastra Nr.36840070117, 121.5ha; kadastra Nr.36840080017,	Iestrādāts GD

734.5ha; kadastra Nr.36900020192, 54.4ha; kadastra Nr.36900030047, 267.2ha; kadastra Nr.36900040058, 42.0ha; kadastra Nr.36900040059, 323.6ha; kadastra Nr.36900040093, 3.5ha; kadastra Nr.478.2ha; kadastra Nr.36900050051, 41.0ha; kadastra Nr.36900050056, 18.9ha; kadastra Nr.36900050062, 1618.1ha; kadastra Nr.36900050063, 224.2ha; kadastra Nr.36900060017, 38.9ha; kadastra Nr.36900070021, 57.4ha; kadastra Nr.36900070047, 95.4ha; kadastra Nr.36900070051, 318.0ha; kadastra Nr.36900070055, 23.6ha; kadastra Nr.36900080014, 2071.2ha; kadastra Nr.36900080015, 1173.2ha; kadastra Nr.36900080016, 521.3ha; kadastra Nr.36900090033, 380.9ha; kadastra Nr.36900090034, 245.2ha; kadastra Nr.36900090036, 47.7ha; kadastra Nr.36900090037, 31.6ha; kadastra Nr.36900100004, 1715.7ha. 0101 „Zeme, uz kuras galvenā saimnieciskā darbība ir lauksaimniecība” Kadastra Nr.36480050175, 3.3ha; kadastra Nr.36480080035, 195.5ha (zemes vienībā noteiktais NĪLM 0101, 0302, 0201); kadastra Nr.36480080040, 13.1ha. 2. Apes novada teritorijā ir plānota sekojošu LVM ceļu būvniecība: Āpšu stiga, 1.6km (rekonstrukcija); Bišusilu ceļš, 8.1km (rekonstrukcija); Druvkalni- Ilgupe, 10.25km (būve); Dzeņu kakta ceļš, 7.3km (būve); Jauncīrulīšu trase, 1.8km (rekonstrukcija); Lepuri-1, 7.8km (rekonstrukcija); Lībiešu ceļš, 0.314km (būve); Liepas-Trapene, 2.3km (rekonstrukcija); Līzespasts-Viri, 3.1km (rekonstrukcija); Majorkalnu ceļš, 6.2km (būve); Mātesegle-Repekalns, 2km (būve); Mežciema ceļš, 3.1km (periodiska uzturēšana); Ozolkalnu ceļš, 1.8km (rekonstrukcija); Ozolkalnu ceļš, 2.3km (būve); Sēnīte-Zaļais galds-Jauncīrulīši, 5.4km (būve); Strazdiņa Stiga, 2.8km (būve); Strazdiņa stigas ceļš, 1.3km (būve); Troņa kakta ceļš, 5.5km (būve); Vanagi-Dundurpils, 3.8km (rekonstrukcija); Vidaga-Druvkalni, 1.3km (rekonstrukcija). 3. Apes novada teritorijā plānota sekojošu meža meliorācijas sistēmu rekonstrukcija: Meliorācijas sistēma „Majorkalni 441-482”, platība 940, plānotais būvniecības gads 2013.; Meliorācijas sistēma „Blīgznas masīvs 191;182;198;199;208;209;216;217;226;227;236;243;244;177;200”, platība 434, plānotais būvniecības gads 2012.; Meliorācijas sistēma „Lejzemnieki 27-61, platība 1156, plānotais būvniecības gads 2013.; Meliorācijas sistēma „Volcīša masīvs 270-273;264-266;274-276”, platība 390, plānotais būvniecības gads 2011.; Meliorācijas sistēma „Lepuri 306-307;310-312;314-316”, platība 277, plānotais būvniecības gads 2014.; Meliorācijas sistēma „Dumpju masīvs 238-242;245;246;248-253”, platība 438, plānotais būvniecības gads 2013.. Lūdzam iepriekš minētos AS „Latvijas valsts meži” uzņēmuma infrastruktūras objektus iestrādāt Apes novada teritorijas plānojuma grafiskajā daļā, paredzot to izbūvi vai rekonstrukciju.	
Vides aizsardzības prasības	Iestrādāts GD

Izstrādājot Apes novada teritorijas plānojumu lūdzam ievērot LR 25.02.1997. likumā „Aizsargjoslu likums", LR 01.04.1993. likumā „Par īpaši aizsargājamām dabas teritorijām", LR 05.04.2000. likumā „Sugu un biotopu aizsardzības likums", Ministru kabineta 02.02.2001. noteikumos Nr.45 „Mikroliegumu izveidošanas, aizsardzības un apsaimniekošanas noteikumi", Ministru kabineta 20.11.2008. noteikumos Nr.957 „Aizsargājamo ainavu apvidus „Ziemeļgauja" individuālie aizsardzības un izmantošanas noteikumi" un ar vides ministra 13.12.2007. rīkojuma Nr.729 apstiprinātā aizsargājamo ainavu apvidus „Ziemeļgauja" dabas aizsardzības plāna noteiktās vides aizsardzības prasības.

1. Lūdzam iestrādāt teritorijā esošo sekojošo īpaši aizsargājamo dabas teritoriju robežas;

Dabas liegums „Lepuru Purvs", kadastra Nr.36480020059, 36480030033, Meža Kvartāla Nr. 297.-298., 300.-301., 304.-305., 309., 254.0ha; Dabas liegums „Gaujienas priedes", kadastra Nr.36480050185, Meža Kvartāla Nr.342., 348., 41.9ha; Dabas liegums „Sloku purvs", kadastra Nr.26480050185, 36480060007, Meža Kvartāla Nr.349.-351., 357.-360., 365.-369., 374.-378., 381.-384., 531.5ha; Dabas liegums „Tetersalas purvs", kadastra Nr.36840010062, Meža Kvartāla Nr. 10.-12., 15.-18., 21.-24., 34.-35., 345.9; Dabas liegums „Melnsalas purvs", kadastra Nr.36480060007, Meža Kvartāla Nr. 339.-341., 345.-347., 353.-355., 361.-362., 370.-372., 379.-380., 385.-387., 615.1ha; Dabas liegums „Ašu purvs", kadastra Nr.36250060041, Meža Kvartāla Nr.156.-157., 162.-163., 73.3ha; Dabas liegums „Melnupes meži", kadastra Nr.36840010062, Meža Kvartāla Nr.1.-4., 8., 66.0ha; Aizsargājamo ainavu apvidus „Veclaicene", kadastra Nr.36250060046, 36250060095, 36250060097, 36250060045, Meža Kvartāla Nr.129.-131., 661., 26.1ha; Aizsargājamo ainavu apvidus „Ziemeļgauja", kadastra Nr.36480040125, 36900060017, 36900070051, 36480020074, 36486050248, 36900020192, 369000500513690005006З, Meža Kvartāla Nr.69., 246., 289., 293., 363., 483., 497., 505.-508., 225.9ha.

2. Lūdzam iestrādāt teritorijā esošo mikroliegumu robežas:

Mikroliegums – dzenis, baltmuguras, kadastra Nr.36840050075, 36480080350, Meža Kvartāla Nr. 62., 436., 16.9ha; Mikroliegums – dzenis, trīspirkstu, kadastra Nr.36840050075, Meža Kvartāla Nr.62., 9.6ha; Mikroliegums – ērglis, mazais, kadastra Nr.36840060084, 36250070087, Meža Kvartāla Nr.96., 113., 23.9ha; Mikroliegums – mednis, kadastra Nr.36840070115, 36840060007, 36960050062, 36250060041, 36900080014, 36900080015, 36900070051, 36840040030, 36480030033, Meža Kvartāla Nr.151., 152., 159.-161., 166., 176., 177., 199., 209., 223.-225., 241., 243., 244., 288., 295., 296., 303., 309., 310., 352., 353., 360., 361., 460., 461., 462., 475., 476, 477., 512.3ha; Mikroliegums – stārķis, melnais, kadastra Nr.36840010062, Meža Kvartāla Nr. 1.-4., 31.0ha; Mikroliegums – zivjērglis, kadastra Nr.36900080014, Meža Kvartāla Nr. 168., 169., 10.6ha; Mikroliegums – silpurene, meža, kadastra Nr.36250060041, Meža Kvartāla Nr. 144., 6.6ha.

3. Citas aizsargājamās dabas teritorijas:

Zinātniskais objekts, reģionālais meža monitorings, 27.7ha; Ūdens tilpju/teču aizsargjosla, 189.6; Aizsargājamas zonas gar ūdeņiem/mitrzemēm, 847.7ha; Aizsargjosla ap pilsētām, 119.6; Buferzona – mednis, 857.5ha; Kultūras pieminekļa aizsardzības zona, 38.5ha; Īpaši aizsargājamais meža iecirknis (IAI), Medņu riestu meži, 152.3ha, Aizsargājami parki, 1.4ha, Aizsargājami meža biotopi, 80.2ha, Audze ar izciliem kokiem, 7.1ha, Aizsargājami zooloģiskie liegumi, 0.2ha, Audze ar izciliem kokiem, 2.9ha, Īpatnēju koku audze, 2.0ha, Aizsargājamu augu sugu mežā biotopi, Aizsargājamu dzīvnieku sugu meža biotopi, 63.6ha, Saudzes kvartāli, 18.7ha. 4. Biotopi: Dabisks mežā biotops, 1086.9ha; Potenciāls dabisks meža biotops, 348.1ha; Meža biotopu koncentrācijas vieta, 208.6ha.	
Vispārējās prasības 1. Neplānot un nenoteikt ierobežojumus, kā arī neveikt cita veida plānošanas aktivitātes, kuras var noteikt pagastu pašvaldību teritoriju attīstības plāni un citu institūciju plānojumi attiecībā uz uzņēmumam valdījumā un/vai īpašumā esošajām valsts meža zemēm, bez zemes tiesiskā valdītāja, AS „Latvijas valsts meži", saskaņojuma. Kā piemēru šeit var atzīmēt dažādu tūrismā taku, ugunskuru vietu utt., paredzēšanu valsts mežu platībās, kā rezultātā varētu tikt ierobežota uzņēmuma saimnieciskā darbība attiecīgajās teritorijās. 2. Lūdzam visus teritorijā esošos dabas aizsardzības objektus un to robežās precizēt Valsts meža dienesta Ziemeļaustrumu virsmežniecībā, kura uztur un kārto Meža valsts reģistru.	Ņemts vērā
Citas prasības 1. Lūdzam Apes novada teritorijas plānojumā paredzēt un novada teritorijas plānotās izmantošanas teksta daļā iekļaut nosacījumus: *Teritorijas esošā izmantošana:* Esošo derīgo izrakteņu ieguves teritorijas, kur jau notiek ieguve: • Gaujienas pag.- smilts atradne „Gaujienas MIM", kadastra Nr.36480030033; • Apes pag.- smilts atradne „Gailenes", kadastra Nr.36250080045. *Teritorijas plānotā izmantošana:* Kā plānotās derīgo izrakteņu ieguves teritorijas noteikt: Smilts un smilts-grants atradnes: • „Liepiņas", Smilts-grants, kadastra Nr.36250070085; • „Normunda karjers", Smilts, kadastra Nr.36900080016; • „Gulbenes karjers", Smilts, kadastra Nr.36900080014; • Perspektīvās smilts ieguves vieta, Smilts, kadastra Nr.36250060041; • Perspektīvās smilts ieguves vieta Nr.1, Smilts, kadastra Nr.36250060041; • Perspektīvās smilts ieguves vieta Nr.2, Smilts, kadastra Nr.36250060041. Kūdras ieguves vietas:	Iestrādāts Pašreizējās situācijas raksturojuma sadaļā 3.4. „Derīgie izrakteņi", attēlots GD

• Kaulezera purvs, kadastra Nr.36480060007; • Medņu purvs, kadastra Nr.36840040030; • Ādama purvs, kadastra Nr.36840070100; • Zemais purvs, kadastra Nr.36480080350; • Lielais (Sikšņu) purvs, kadastra Nr.36900080015; • Stirnu purvs, kadastra Nr.36480040122; • Kalna purvs, kadastra Nr.36480080035. LVM valdījumā. Īpašumā esošajās platībās ir atļauta derīgo izrakteņu ieguve arī gadījumā, ja derīgo izrakteņu atradnes nav uzrādītās teritorijas plānojuma grafiskajā daļā, bet to pamato ar ģeoloģiskās izpētes datiem. Mežā zemei ir pieļaujam transformācija derīgo izrakteņu atradnes ierīkošanai, ievērojot normatīvajos aktos paredzēto kārtību. Kā derīgo izrakteņu ieguves teritorijas LVM valdījumā/ īpašumā esošajās zemēs noteikt: • Visas LVĢMC datu bāzē reģistrētās būvmateriālu izejvielu, kūdras, sapropeļa atradnes; • Visas būvmateriālu izejvielu, kūdras, sapropeļa atradnes, kur normatīvajos aktos noteiktā kārtībā ir akceptēti A un/ vai N kategorijas krājumi un nav pretrunā ar citiem teritorijas izmantošanas noteikumiem.	
2. Lūdzam Apes novada teritorijas plānojumā paredzēt un novada teritorijas izmantošanas un apbūves noteikumos iekļaut sekojošus nosacījumus: • LVM valdījumā/ īpašumā esošajās meža zemēs- mežsaimnieciskā izmantošana, … lauksaimnieciskā izmantošana (tai skaitā kultivēto ogu audzēšana), derīgo izrakteņu ieguve; • LVM valdījumā/ īpašumā esošajās lauksaimniecības zemēs- lauksaimnieciskā izmantošana, … derīgo izrakteņu ieguve; • LVM valdījumā esošajās ūdeņu teritorijās- … arī derīgo izrakteņu (sapropeļa, saldūdens kaļķiežu) ieguve.	Nosacījumi TIAN sadaļā 2.2.9. „Mežu teritorija”, 2.2.10.„Lauksaimniecības teritorija”, 2.2.11. „Ūdeņu teritorija”.
Pēc teritorijas plānojuma izstrādes un galīgās redakcijas apstiprināšanas, lūgums iesniegt LVM atbildīgajam pārstāvim (Santai Breidei, e-pasta adrese: s.briede@lvm.lv) teritorijas plānojuma dokumentāciju, kas sagatavota ***.pdf*** faila formātā.	Tiks ņemts vērā
Papildus lūdzam pašvaldības teritorijas plānojuma grafiskajā daļā iestrādāt un ņemt vērā LVM kartogrāfiskajā materiālā atspoguļoto informāciju par LVM valdījumā esošajām un mežsaimniecībā izmantojamajām teritorijām, esošajiem un perspektīvajiem satiksmes infrastruktūras objektiem, dažādu kategoriju īpaši aizsargājamajām dabas teritorijām, nemeža zemju teritorijas, kurās perspektīvā plānota meža ieaudzēšana un zemes dziļu/derīgo izrakteņu teritorijas.	Teritorijas plānojumā nav iestrādāts
Vienlaicīgi lūdzam, izstrādājot pašvaldības teritoriālo plānojumu, regulāri informēt LVM atbildīgo pārstāvi par Teritorijas plānojuma izstrādes gaitu un tā publiskajām apspriešanām (Santa Briede, e-pasta adrese: s.briede@lvm.lv).	Tiks ņemts vērā
AS „Latvijas gāze” (03.07.2012. 27.4-1/2131)	

Gāzapgādes sistēmas vektordati Apes novadā CD formātā	Iestrādāts GD
AS „Latvijas valsts meži" Austrumvidzemes mežsaimniecība (10.06.2013., Nr. 4.1-1.2_03pd_221_13_113)	
AS „Latvijas valsts meži" ir sagatavojusi un lūdz iestrādāt Apes novada teritorijas plānojumā AS „Latvijas valsts meži" (LVM) izteiktos nosacījumus, saskaņā ar pielikumu.	Iestrādāts GD, Informācija iekļauta Pašreizējās situācijas raksturojumā
Teritorijas plānojuma grafiskajā daļā lūdzam iestrādāt un ņemt vērā LVM valdījumā esošās mežsaimniecībā izmantojamās teritorijas, meža infrastruktūras objektus, nemeža zemju teritorijas, kurās perspektīvā plānota meža ieaudzēšana, un zemes dzīļu/derīgo izrakteņu teritorijas.	Iestrādāts GD
Izstrādājot pašvaldības teritoriālplānojumu, lūdzam regulāri informēt LVM atbildīgo pārstāvi par Teritorijas plānojuma izstrādes gaitu un tā sabiedriskās apspriešanas norises vietu un laiku (Solvita Bērziņa, e-pasta adrese s.berzina@lvm.lv).	Tiks ņemts vērā

4.2. Ziņojums par institūciju un kaimiņu pašvaldību 1 redakcijas atzinumu ievērošanu

Prasība atzinumā	Pamatojums (iestrādāts/noraidīts)
Lauku atbalsta dienests, Ziemeļvidzemes reģionālā lauksaimniecības pārvalde	
Atzinumu sniegšana par teritorijas plānojumiem nav Lauku atbalsta dienesta kompetencē, dokuments atzinuma saņemšanai tiek nosūtīts Zemkopības Ministrijas, Nekustamie īpašumi, Vidzemes reģiona meliorācijas nodaļai.	Ņemts vērā turpmākai atzinumu pieprasīšanai
Valsts meža dienests, Ziemeļaustrumu virsmežniecība (16.12.2013. Nr. VM8.7-7/656)	
Vairākās vietās ir atsauces uz novecojušiem tiesību aktiem. Piemēram, 29.lpp. „Ziemeļgaujai" aizsardzību nosaka 20.11.2008. MK noteikumi Nr.957 ar labojumiem 2009. un 2013.gadā. 42.lpp. 'īpaši aizsargājamo dabas teritoriju vispārējie aizsardzības un izmantošanas noteikumi" ir MK noteikumi Nr. 264(16.03.2010.). 43.lpp. MK noteikumus Nr. 45 „Mikroliegumu izveidošanas, aizsardzības un apsaimniekošanas noteikumi" ir aizstājuši 18.12.2012. MK noteikumi Nr.940.	Prasības attiecās uz Vides pārskatu, iestrādātas Vides pārskatā attiecīgajās sadaļās.
Kartogrāfiskajā materiālā vajadzētu mazajām upēm (ar garumu līdz 10 km), upes nosaukumu pievienot ne tikai upes lejtecē, bet ari sākumposmā (piemēram Cēsakai, Ķīšupītei). Īpaši svarīgi tas ir upes posmos, kuri atrodas mežā, lai meža un vides dienestiem būtu iespēja pareizi piemērot Aizsargjoslu likuma prasības. Ideālajā gadījumā vajadzētu būt zināmam upes sākumpunktam.	Iestrādāts GD
Apes pagasta kartē ir neizpratne par Blīgznas upi. Tā iezīmēta divās vietās. Ir zināms, ka Blīgzna tek pa Apes pagasta un Trapenes pagasta robežu, bet upes vidusposmā no ziemeļu puses tajā ietek Ploskava, kura savā augštecē un vidustecē ari nosaukta par Blīgznu. ŠĪ problēma ari iepriekš ir radījusi neizpratni un ceram, ka šajā plānā tā tiks atrisināta.	Iestrādāts GD
VAS „Latvijas Valsts ceļi" (18.12.2013. Nr. 4.5.4/164)	
Iebildumu nav	
Valsts kultūras pieminekļu aizsardzības inspekcija (20.12.2013. Nr.06-06/2844)	
Iebildumu nav	
Valsts ugunsdzēsības un glābšanas dienests, Vidzemes reģiona brigādes Alūksnes daļa (02.01.2014. Nr. 22/10.2-1.12/54)	
Pielietoto jēdzienu un termiņu skaidrojumus, kam jāatbilst spēkā esošajiem normatīvajiem aktiem un piemērojamiem standartiem;	GD papildināta informācija par hidrantiem Apes pilsētā un Gaujienas ciemā.
Aizsargjoslu likuma, kā arī ekspluatācijas un	GD papildināta informācija par 10% plūdu riska teritorijām Apes pilsētā, Apes pagastā, Trapenes

drošības aizsargjoslu noteikšanas metodiku prasības;	pagastā. Perspektīvā ugunsdzēsības depo izvietojums bija attēlots DG 1.redakcijas projektā.
2011.gada 28.jūnija Ministru kabineta noteikumu Nr.498 -LBN 201-10 "Būvju ugunsdrošība", kā arī citu spēkā esošo normatīvo aktu ugunsdrošības prasības par piebrauktuvēm un caurbrauktuvēm ugunsdzēsības un glābšanas tehnikai, veidojot perspektīvo ceļu vai ielu shēmas;	
spēkā esošo normatīvo aktu ugunsdrošības prasības par ugunsdrošības atstarpēm starp dažādu ugunsdrošības pakāpju un funkcionālas nozīmes ēkām un būvēm;	
pilsētu un pagastu teritoriju ārējās ugunsdzēsības ūdensapgādes nodrošinājums saskaņā ar 2000.gada 01.februāra Ministru kabineta noteikumu Nr.38 -LBN 222-99 "Ūdensapgādes ārējie tīkli un būves" prasībām;	
perspektīvais ugunsdzēsības depo izvietojums, lai nodrošinātu ugunsdzēsības glābšanas dienesta savlaicīgu ierašanos, avāriju un glābšanas darbu vietā atbilstoši LBN 201-10 "Būvju ugunsdrošība" un citu spēkā esošo normatīvo aktu prasībām (katru konkrētu gadījumu iepriekš saskaņojot ar VUGD Operatīvo vadības pārvaldi);	
objektos, kuri klasificējami atbilstoši 03.08.2004. MK noteikumiem Nr.674 "Noteikumi par sprādzien bīstamiem, ugunsbīstamiem un īpaši svarīgiem objektiem, kuros izveidojami ugunsdrošības, ugunsdzēsības un glābšanas dienesti" ugunsdrošības, ugunsdzēsības un glābšanas dienesta izveidošanu veikt atbilstoši .gada 1 ¡.novembra Ministru kabineta noteikumiem Nr.639 "Iestāžu, organizāciju un komercsabiedrību ugunsdrošības, ugunsdzēsības un glābšanas dienestu izveidošanas kārtība'' un piemērojamiem standartiem;	
jaunizveidoto un esošo ugunsdzēsības depo materiāli tehniskās bāzes nodrošināšana veicama saskaņā ar Latvijas Republikas likumu "Ugunsdrošības un ugunsdzēsības likuma'',25. panta, 3. daļas, 2004.gada 13.aprīļa Ministru kabineta noteikumiem Nr.280 "Noteikumi par ugunsgrēku dzēšanai un glābšanas darbiem nepieciešamajām iekārtām, speciālo un tehnisko aprīkojumu un tā normām", kā arī piemērojamiem standartiem;	
pilsētu un pagastu teritorijās strādājošo un paaugstinātas bīstamības zonās dzīvojošo cilvēku apziņošanas sistēmu izveidi avārijas un ārkārtējo situāciju gadījumiem veikt saskaņā ar Civilās aizsardzības likumu;	
nodrošināt rūpniecisko avāriju riska novērtējumu un rūpniecisko avāriju novēršanas programmas izstrādi paaugstinātas bīstamības objektos, kā arī objektu avārijas gatavības un civilās aizsardzības pasākumu plānu izstrādi. Riska analīzes	

secinājumus ņemt vērā veicot teritorijas plānojuma izstrādi un pilsētu vai pagastu apbūves perspektīvo attīstību;	
iespējamo ierobežojumu noteikšana, kas saistīti ar potenciālajām palu un plūdu laikā appludināmajām teritorijām un pretplūdu pasākumiem, saskaņā ar Likumu par pašvaldībām, ir pašvaldības kompetencē.	
AS „Latvijas gāze" (02.01.2014. Nr.27.4-1/9)	
Apes novada teritorijas plānojumam izsakām šādu iebildumu: Teritorijas izmantošanas un apbūves noteikumu sadaļu „4.5. Drošības aizsargjoslas" lūdzam papildināt ar informāciju par drošības aizsargjoslām ap pārvades gāzesvadiem (ar spiedienu virs 1.6 MPa) Rīga-PIeskava DN 700 mm un Rīga-Izborska DN 700 mm saskaņā ar Aizsargjoslu likuma - 32.^{2}' pantu. -	TIAN noteikumi papildināti ar sadaļu 5.5.2. „Aizsargjoslas ap gāzesvadiem ar spiedienu virs 1,6 megapaskāliem".
VSIA Zemkopības ministrijas Nekustamie īpašumi, Vidzemes reģiona meliorācijas nodaļa (02.01.2014. Nr.1)	
Lūdzu iekļaut informāciju par valsts nozīmes ūdensnotekām un to ekspluatācijas aizsargjoslām 10m platā joslā. Uzskatu ka Apes teritoriālajā plānojumā tās būtu jāiekļauj. Pielikumā, aizsūtu Apes novada valsts nozīmes ūdensnoteku sarakstu.	Iestrādāts GD
Dabas aizsardzības pārvalde (03.01.2014. Nr.4.8/2/2014-N-E)	
Lūdzu precizēt Pašreizējās situācijas raksturojumu 1 .sējums: 1. Apes novada vizītkarte 5.1pp. sadaļā Dabas resursi minētas divas aizsargājamās dabas teritorijas. Šajā sadaļā un turpmāk tekstā lūdzu lietot precīzu apzīmējumu: īpaši aizsargājamās dabas teritorijas (turpmāk - ĪADT). ĪADT aprakstam lūdzu lietot precīzu īpaši aizsargājamo dabas teritoriju statusa apzīmējumu: dabas liegums (DL), aizsargājamo ainavu apvidus (AAA), dabas piemineklis (DPM), mikroliegums (ML). Šajā tekstā ir jānosauc (pēc nosaukuma) visas novadā esošās ĪADT, vai arī jāuzskaita pēc skaita: astoņi dabas liegumi, divi aizsargājamo ainavu apvidi, desmit ģeoloģiskie un ģeomorfoloģiskie dabas pieminekli un divi mikroliegumi, Attiecināt arī uz Paskaidrojuma raksta 2.1. apakšnodaļas 26.27.lpp. tabulu Risinājumi. 2. Saīsinājumi 4.1pp. *saīsinājumu Valsts mežu dienests* lūdzu aizstāt ar šādu saīsinājumu: Valsts meža dienests, attiecīgi *Valsts mežu reģistrs* aizstāt ar Valsts meža reģistrs. 3. 3.3.apakšnodaļa 19.1pp. 4.teikumu aizstāt ar šāda satura tekstu Novadā atrodas šādas īpaši	1.Prasības iestrādātas tekstā 2.Prasības iestrādātas tekstā 3.Prasības iestrādātas tekstā 4.Prasības iestrādātas tekstā 5. Prasība tiks publicēta Apes novada mājaslapā 6.Prasības iestrādātas tekstā 7.Ņemts vērā

aizsargājamās dabas teritorijas - tālāk var uzskaitīt minot teritorijas statusu un skaitu, vai arī uzskaitīt ar ĪADT nosaukumiem. 5.teikumā visu Natūra 2000 teritoriju uzskaitījumā lietot ĪADT apzīmējumus, piem. DL Ašu purvs, DPM Kalamecu un Merkuzu gravas utt. 4. 3.tabula 22.1pp. zem virsraksta Apes novada īpaši aizsargājamo un reto koku saraksts ir uzskaitīti 3 aizsargājamie koki (dižkoki). Saskaņā ar Dabas aizsardzības pārvaldes 14.03.2011. nosacījumiem Nr. D3.15/13, Apes novadā ir reģistrēti 5 dižkoki, savukārt, 2014.gada janvārī Administrācijas rīcībā ir informācija par 17 dižkokiem Apes novadā. 5. l.ūdzu publicēt pašvaldības interneta mājas lapā šāda satura informāciju: Jebkurš interesents var piedalīties dižkoku noteikšanā un reģistrēšanā, aizpildot dižkoka novērojuma protokolu. Protokola veidlapa ir atrodama Dabas aizsardzības pārvaldes internēta mājas lapā www.daba.gov.lv —» sabiedrības līdzdalība —» sabiedriskais monitorings —> sabiedriskā monitoringa rokasgrāmata —* dižkoki. Aizpildīts dižkoka novērojuma protokols ir jānosūta Dabas aizsardzības pārvaldei uz pasta adresi: Baznīcas ielā 7, Siguldā, Siguldas novadā. LV - 2150, vai uz elektroniskā pasta adresi daba@daba.gov.Lv. 6. Teritorijas plānojumā būtu lietderīgi norādīt reģistrēto dižkoku skaitu plānojuma pieņemšanas brīdī, turpat arī publicējot augstāk minēto informāciju. 7. 4.6.apakšnodaļa 52.1pp. svītrot 110 teksta pirmā teikuma 4.apakšpunktu. Pamatojums: saskaņā ar likuma par Ziemeļvidzemes biosferas rezervātu 1.pielikumu, Apes novads atrodas ārpus Ziemeļvidzemes biosferas rezervāta.	
Lūdzu precizēt Teritorijas izmantošanas un apbūves noteikumus - 3.sējums: 1. 3.1.apakšnodaļas 12.1pp. 91 punktu papildināt ar šāda satura tekstu: īpaši aizsargājamās dabas teritorijās zemes sadalīšana notiek saskaņā ar dabas aizsardzību regulējošiem normatīviem aktiem. 2. 3.5.apakšnodaļas 13.lpp. 103.punktu papildināt vai aizstāt ar šāda satura tekstu: ēkas un būves nedrīkst būvēt tuvāk kā vainaga attālumā no zemesgabalā vai tam blakus augošiem kokiem par standartu pieņemot tās pašas sugas pieauguša koka vainaga vidējos izmērus. Piezīme: katru gadījumu var izvērtēt individuāli, dažādās situācijās var būt atšķirīgi risinājumi! 3. Iesakām ūdensteču un ūdenstilpju	TIAN iestrādāts: 1.Papildināts 104.punkts. 2. Papildināts 113.punkts. 3. Saskaņā ar likuma „Par pašvaldībām” 43.panta pirmās daļas 4.punktu dome ir tiesīga izdot saistošus noteikumus, paredzot administratīvo atbildību par to pārkāpšanu, ja tas nav paredzēts likumos, arī jautājumos par sabiedrisko kārtību. Viens no iespējamajiem risinājumiem atbildības un kontroles mehānisma ieviešanai būtu paredzēt administratīvo atbildību par pārvietošanos pa ledu bīstamās vai aizliegtās vietās pašvaldību saistošajos noteikumos, bet nenosakot to Teritorijas izmantošanas un apbūves noteikumos.

izmantošanā un apsaimniekošanā noteikt šādus ierobežojumus: aizliegts pārvietoties ar mehāniskajiem transporta līdzekļiem, tai skaitā automašīnām, traktortehniku. motocikliem, tricikliem. kvadricikliem un mopēdiem, pa aizsalušām ūdenstecēm un ūdenstilpēm.	
Pamatojoties uz Ministru kabineta 2012.gada 16.oktobra noteikumu Nr.711 „Vietējās pašvaldības teritorijas plānošanas noteikumi"' 11.6. apakšpunktu, lūdzu iekļaut teritorijas plānojumā un kartogrāfiskajos materiālos informāciju par ainavista vērtīgajām teritorijām. Ainaviski vērtīgajās teritorijās lūdzu noteikt šādus aprobežojumus: 1) zemes īpašuma sadalīšanas rezultātā minimālo jaunveidojamā zemesgabala platību noteikt ne mazāku kā 7 - 10 ha; 2) realizējot ģimenes māju būvniecību, neparedzēt vairāk kā vienu individuālo dzīvojamo māju uz viena zemes gabala; 3) ēku augstāko punktu noteikt ne vairāk kā 10m; 4) noteikt ierobežojumus komunikācijas torņu būvniecībai; 5) noteikt ierobežojumus meža ieaudzēšanai; 6) noteikt ierobežojumus rindu māju būvniecībai.	Apes novadā ainaviski vērtīgas teritorijas netiks noteiktas. Pamatojoties uz Ministru kabineta noteikumiem Nr.711 (Rīgā 2012.gada 16.oktobrī (prot. Nr.58 21.§)) „Noteikumi par pašvaldību teritorijas attīstības plānošanas dokumentiem" punktu 58. Institūciju atzinumos nevar izvirzīt jaunus nosacījumus vai prasības, izņemot gadījumu, ja ir mainījusies tiesiskā vai faktiskā situācija. Saskaņā ar spēkā esošo Vidzemes plānošanas reģiona teritorijas plānojumu 2007-2027.gadam, Apes novadā kā ainaviski vērtīgas teritorijas ir izdalītas - Gaujienas apkārtne un AAA Veclaicene. Ņemot vērā, ka šī teritorija ap Gaujienu atrodas AAA Ziemeļgauja teritorijā, kur jau ir izstrādāti individuālie dabas aizsardzības plāni, jaunas ainavu teritorijas šajā apvidū netiks noteiktas. AAA Veclaicene notiek strauja teritorijas apmežošanās un aizaugšana, un iedzīvotāju skaita straujš samazinājums, kā rezultātā tiek pamestas viensētas. Sabrūkot mājām un aizaugot tīrumiem ar mežiem nav iespējams izdalīt teritorijas ar augstu ainavisko vērtību.
Alūksnes novada pašvaldība (03.01.2014. Nr. ANP/1-36/14/19)	
Iebildumu nav	
Gulbenes novada dome (06.01.2014. Nr. GND/4.14/14/19)	
Iebildumu nav	
Smiltenes novada dome (06.01.2014. Nr.3-8/13)	
Iebildumu nav	
Valkas novada dome (06.01.2014. Nr. 3-18/43)	
Iebildumu nav	
Valsts vides dienesta, Madonas reģionālā vides pārvalde (07.01.2014. Nr. 6.5.-8/20)	
Apes novada pašreizējās situācijas raksturojums: 1. 31 lpp. 3.5. nodaļā nepietiekami izvērsti aprakstīta esošā vides situācija attiecībā uz atmosfēras gaisa kvalitāti (siltumapgāde Apes	Pašreizējās situācijas raksturojums papildināts, papildus informācija pieejama Apes novada Vides pārskatā.

pilsētā un pagastos, emitēto piesārņojošo vielu veidi un daudzumi utt.); 31.1pp. 3.5. nodaļā nav minēti faktori, kas ietekmē virszemes ūdens objektu kvalitāti, nav minēti ieteikumi situācijas uzlabošanai; 2. 32 lpp. 3.5. nodaļā nepietiekami detalizēti aprakstīta ūdensapgāde novadā. Nav izvērtēta dzeramā ūdens kvalitāte, nav datu par dzeramā ūdens patēriņu, nav minēti faktori, kas ietekmē dzeramā ūdens kvalitāti; 3. 32lpp. 3.5. nodaļā nepietiekami aprakstīta notekūdeņu apsaimniekošana novadā. Nav minēti faktori, kas būtiski ietekmē notekūdeņu attīrīšanas kvalitāti, nav datu par vidē novadīto notekūdeņu apjomiem un piesārņojošo vielu daudzumiem; 4. 32lpp. 3.5. nodaļā jāmin, kādas ir galvenās problēmas atkritumu apsaimniekošanā novadā, nav minēti radīto atkritumu daudzumi; 5. Nav nekādas informācijas par pazemes ūdens resursiem. Te būtu jāiekļauj informācija arī par pazemes ūdensgūtni „Ape", kas izpētīta kopš 1958. gada ar papildus izpēti 2001. gadā.	
Apes novada teritorijas izmantošanas un apbūves noteikumi: 1. būtu lietderīgi šī dokumenta sākumā aprakstīt visu lietoto terminu skaidrojumus un/vai definīcijas; 2. 18lpp. 4.nodaļas virsrakstā ir minētas tauvas joslas, bet nekur tālāk tekstā tās netiek minētas; 3. 19lpp. 162. punktā nav izvēlēta pareiza redakcija, jo noprotams, ka runa iet par ūdenskrātuvēm, nevis ūdenstecēm, bet, citējot- „Mākslīgam ūdensobjektam (izņemot tādam, kas kalpo ūdens novadīšanai no piegulošās teritorijas), kura platība ir lielāka par 0,1 ha tiek noteikta 10 m plata aizsargjosla katrā krastā". 4. 7.Pielikumā nav iekļauts Trapenes ciema artēziskais urbums. Artēziskā urbuma „Druvas" LVĢMA Datu bāzes „Urbumi" Nr. 21575. Nav norādīti visu aizsargjoslu lielumi. 5. Kopumā dokuments ļoti vispārīgs bez konkrētiem nosacījumiem gan teritoriju izmantošanai, gan arī apbūvei, līdz ar to vispār grūti izvērtējams.	TIAN papildināts: 1.Noteikumi papildināti ar sadaļu 1. „Termini" 2.Noteikumi papildināti ar sadaļu 5.6. „Tauvas joslas". 3.Labots 172.punkts. 4.Papildināta 7.pielikuma „Centralizēto ūdensapgādes urbumu aizsargjoslas Apes novadā" tabula. Pievienots urbums „Korintes", kuram noteikta stingra režīma aizsargjosla 30 m rādiusā ap urbumu. 5. Vispārīgās prasības vietējā līmeņa teritorijas attīstības plānošanai, teritorijas izmantošanai un apbūvei tiek noteiktas MK noteikumos Nr.240 „Vispārīgie teritorijas plānošanas, izmantošanas un apbūves noteikumi". TIAN noteiktas tās prasības, kas nav noteiktas šajos noteikumos, vai nosakāmas saskaņā ar citiem normatīvajiem aktiem.
Grafiskā daļa: 1. Kartēs pilsētā un ciemos nav iezīmēti ūdensapgādes un kanalizācijas tīkli, kas ir publiskās infrastruktūras elementi un ir jāiekļauj grafiskajā daļā; 2. Trapenes ciemā nav iezīmēts centralizētais ūdensapgādes urbums, tā aizsargjoslas.	Grafiskā daļa: 1. GD netiks attēloti ūdensapgādes un kanalizāciju tīkli, jo nav pieejami precīzi dati. Pamatojoties uz Ministru kabineta noteikumiem Nr.711 (Rīgā 2012.gada 16.oktobrī (prot. Nr.58 21.§)) „Noteikumi par pašvaldību teritorijas attīstības plānošanas dokumentiem" punktu 58. Institūciju atzinumos nevar izvirzīt jaunus

3. Apes pilsētā ir jāiezīmē pazemes ūdens atradne un tās aizsargjoslas; 4. Visās kartēs nav iezīmētas virszemes ūdensobjektu aizsargjoslas.	nosacījumus vai prasības, izņemot gadījumu, ja ir mainījusies tiesiskā vai faktiskā situācija. 2. Trapenes ciema centralizētais ūdensapgādes urbums un aizsargjoslas ir attēloti GD. 3. Apes pilsētas pazemes ūdens atradne iezīmēta GD 4. Virszemes ūdensobjektu aizsargjoslas ir attēlotas teritoriju funkcionālā zonējuma kartēs, atbilstoši mēroga noteiktībai.
Veselības inspekcija (08.01.2014. Nr.12-15/26367/26370/34)	
Iebildumu nav	
Latvijas valsts meži (15.01.2014. 4.1-1.2_00e3_221_14_44 Elektroniski parakstīts dokuments)	
1. Papildināt teritorijas plānojumu atbilstoši nosacījumiem, kas izsniegti 10.06.2013. ar AS LVM valdījumā esošo zemju sarakstu, kuru mērķis ir 0201 „Zeme uz kuras galvenā saimnieciskā darbība ir mežsaimniecība": 36250030171 (7.4 ha), 3625006018 (1 ha), 36250060019 (4.5 ha). 2. GD papildināt ar purvu un aizsargjoslu aktuālākajiem inventarizācijas datiem LVM valdījumā esošās zemēs	1. Sikšņu purvam netiek noteikta 100 m aizsargjosla TIAN 2. Iestrādāts GD
AS „Latvenergo" (21.01.2014., Nr. 01VD00-13/378)	

1. AS „Latvenergo” Lūdzam Teritorijas izmantošanas un apbūves noteikumu 3.sadaļu "Prasības atsevišķu teritoriju plānošanai un izmantošanai" papildināt atbilstoši 30.04.2013. Ministru kabineta noteikumu Nr.240 "Vispārīgie teritorijas plānošanas, izmantošanas un apbūves noteikumi" 11.1 .punktam, kas nosaka, ka prasības par zemes vienību minimālo platību nav attiecināmas, ja zemes vienība nepieciešama inženierbūvju vai publiskās infrastruktūras nodrošināšanai. 2. AS ..Sadales tīkls” Apes novada teritorijas plānojuma 1. redakcija atbilst AS "Sadales tīkls" izsniegtajiem nosacījumiem ar sekojošo komentāru: Teritorijas plānojuma izstrādes pārskatā trūkst AS "Latvenergo" izsniegtie nosacījumi pilnā apjomā. 3. AS „Latvijas elektriskie tīkli” Informējam, ka novada teritorijā pārvades tīkla llOkV un 330kV elektrolīniju vai citu objektu nav un to ierīkošana nav plānota	1. Netiek iekļauts TIAN. Prasība noteikta MK noteikumos Nr.240 „Vispārīgie teritorijas plānošanas, izmantošanas un apbūves noteikumi” un nav nepieciešams dublēt pašvaldības saistošajos noteikumos. 2. Izsniegtie nosacījumi papildināti pilnā apjomā 3. Saskaņā ar Latvenergo nosacījumiem (11.04.2011.; 01VL00-13/2844) bija paredzēts elektrolīnijas „Vireši – Valka” jaudu palielināt no 20 kV uz 110 kV, bet plāni ir mainījušies un turpmāk jaudas palielināšanas šajā posmā netiek plānota. Iestrādāts GD.
Vidzemes plānošanas reģions (31.01.2014. elektroniski parakstīts dokuments)	
1.Faktiski nav noteikti ierobežojumi vēja ģeneratoru un vēja parku izvietošanai Apes novadā. Neierobežotā vēja ģeneratoru izvietošana ainaviski vērtīgajās teritorijās, var radīt draudus kvalitatīvas ainavas saglabāšanai. 2.Plānojumā nav noteikti izmantošanas nosacījumi ainaviski vērtīgajiem ceļu posmiem, kā arī esošie apbūves noteikumi neveicina Apes Ilgtspējīgas attīstības stratēģijā noteikto vadlīniju ievērošanu, kas nosaka ka Apes novadā jāsaglabā Vidzemei raksturīgā apbūve un jāsaglabā ainava. Aicinām apbūves noteikumos iekļaut detalizētas prasības, lai nodrošinātu Apes IAS noteiktu mērķu sasniegšanu. 3.Meža zemēs pieļautais plašais darbību klāsts, tai skaitā videi nedraudzīgu objektu (piemēram derīgo izrakteņu ieguves vietu) izvietošana meža zemēs, neplānojot to atrašanos kopējā novada struktūrā var radīt būtiskas negatīvas ietekmes uz vidi, tai skaitā meža zemju sadrumstalošana un mežu masīvu fragmentēšana, būtiskas mežu platību samazināšanās, bioloģiskās daudzveidības samazināšanās, trokšņa traucējumi, gaisa, virszemes un pazemes ūdeņu piesārņojums. 4.Lūdzam precizēt Apes novada teritorijas plānojuma termiņu, jo dažādās vietās ir definēti dažādi termiņi, piemēram Teritorijas izmantošanas un apbūves noteikumu 4. Lpp. „1. PAMATNOSTĀDNES” norādīts termiņš 2013.-2024., „*Header*” sadaļā savukārt 2014.-2020., bet	1.Iestrādāts TIAN sadaļā 4.15. 2.Iestrādāts TIAN sadaļā 4.12. 3. TIAN izstrādāts saskaņā ar MK noteikumiem nr.240 (no 30.04.2013.) „Vispārīgie teritorijas plānošanas, izmantošanas un apbūves noteikumi”, kā arī ievērojot institūciju nosacījumus attiecībā uz derīgo izrakteņu ieguvi meža zemēs. 4.Ņemts vērā

Apes novada lēmumā 2014.-2025. Gads. 5.Teritorijas plānojuma darba uzdevumā norādīts, ka jāizstrādā kārtība, kādā tiek uzraudzīta teritorijas plānojuma ieviešana, tomēr TP materiāliem šāda kārtība nav pievienota. Lūdzam papildināt.	5.Iestrādāts Paskaidrojuma raksta ievadā, saskaņā ar spēkā esošo likumdošanu

4.3. Ziņojums par iedzīvotāju iesniegumiem

Nr	Iesniedzējs, datums	Iesnieguma saturs	Rezultāts
1.	Varis Zvejnieks (22.02.2011.)	Nekustamo īpašumu „Dzērvenes", kadastra Nr. 3625 006 0056 un Nr. 3625 005 0089 iekļaut teritorijas plānojumā, kā teritoriju ar atļauto izmantošanu ieguves rūpniecībai un karjeru izstrādei, tas ir derīgo izrakteņu (dolomīta, smilts, smilts-grants, u.c.) ieguvei	Iestrādāts GD, kadastra Nr. 3625 006 0056 noteikts zonējums Lauksaimniecības teritorija (L), kadastra Nr. 3625 005 0089 noteikts zonējums Lauksaimniecības teritorija (L) ar perspektīvo dolomīta ieguves zonu (TIN1)
2.	Roberts Zvejnieks (05.12.2013.)	Apes vēsturiskā centra apbūves nosacījumu papildināšana: ➢ Noteikt, ka viss Apes centrs, ne tikai Pasta iela ir kultūrvēsturiska teritorija un ēkas būtu jāiedala: 1) vēsturiskās - ēkas, kam svarīgi ir saglabāt fasādes materiālu (Avotu ielas ēkas Nr.2, Nr.3, Stacijas ielas ēkas Nr.5, Nr.8, Skolas ielas ēka Nr.2, Pasta ielas ēkas Nr.2, Nr.4, Nr.1, Nr.1a, Nr.6, Nr.5, Nr.7a, Nr.8, Nr.9, Nr.10, Nr.21, vecā noliktavas ēka) 2) daļēji vēsturiskās - ēkas, kam fasādes materiālu pieļaujams mainīt ar būvvaldes saskaņojumu, taču saglabājot vēsturiskos dekoratīvos elementus. Krāsojumam jābūt autentiskam, vai, saskaņojot ar būvvaldi, atbilstoši vēsturiskā centra specifikai. (Avotu ielas ēkas Nr.5, Nr.6, Nr.9, Stacijas iela Nr.1 Nr.2, Nr.4, Nr.6, Nr.7, Nr.9, Nr.9a, Nr.11, Nr.11a, Nr.13, Aptiekas ielas ēkas Nr.2, Nr.4, Vaidavas ielas ēkas Nr.1, Nr.2, Nr.3, Nr.4 Tirgus ielas ēkas Nr.1, Nr.1a, Nr.2, Nr.2a, Nr.3, Nr.5, Skolas ielas ēkas Nr.3, Nr.4, Pasta ielas ēkas Nr. 3, Nr.6a, Nr.7, Nr.12, Nr.13, Nr.14, Nr.15, Nr.16, Nr.18, Nr.19, Nr.20, Nr.23, Nr.26, Nr.27, Nr.27a, Nr.29, Nr.31a) 3) ēkas, kas nav iezīmētajā vēsturiskā centra teritorijā, taču tām arī būtu vēlams noteikt speciālus noteikumus,	**Kultūrvēsturiskā pieminekļa „Apes vēsturiskais centrs" apbūves nosacījumi ir izstrādāti darba grupas sanāksmē 03.02.2014. un iedzīvotājiem tiks izsūtītas atbildes vēstules ar pamatojumu par ieteikumu iestrādāšanu vai noraidīšanu.** GD iezīmētas Apes vēsturiskā centra teritorijas robežas, Paskaidrojuma rakstā , sadaļā 2.1. sniegts raksturojums. TIAN sadaļas 4.11. nosacījumi: *Novada nozīmes kultūrvēsturiskā pieminekļa „Apes pilsētas vēsturiskais centrs" (turpmāk tekstā – Apes pilsētas vēsturiskais centrs) teritorija (TIN4) ir noteikta, lai saglabātu kultūrainavas un būvvides kvalitāti, saglabājot un aizsargājot vēsturiskās ēkas, respektējot plānojuma struktūru un apbūves mērogu, tradicionālās būvformas un materiālus. *Apbūves noteikumu 4.11. sadaļā dotās prasības ir attiecināmas uz sekojošām Apes pilsētas vēsturiskā centra teritorijā iekļautajām ielām un ēkām: Pasta ielas ēkas: 1, 3, 5, 7, 7A, 9,11, 13, 15, 17, 19, 21, 23, 25, 4, 4A, 6, 6A, 8, 10, 12, 14, 16, 18, 20, 22, 24, 26. Stacijas ielas ēkas: 1, 3, 5, 7, 9, 11, 11A, 13, 2, 2A, 4, 6, 8, 8A. Skolas ielas ēkas: 1, 3, 4.

		jo būtu žēl, ja šādas mājas pārveidotu - saliktu plastmasas vitrīnu tipa logus, dolomīta fasādes nosiltinātu utt. (Stacijas ielas ēkas Nr.25, Nr.27, Nr.21, Nr.23, Nr.20, Nr.22, Nr.28, Pasta ielas ēkas Nr.30, Nr.39,Nr.34, Nr.38, Nr.41) 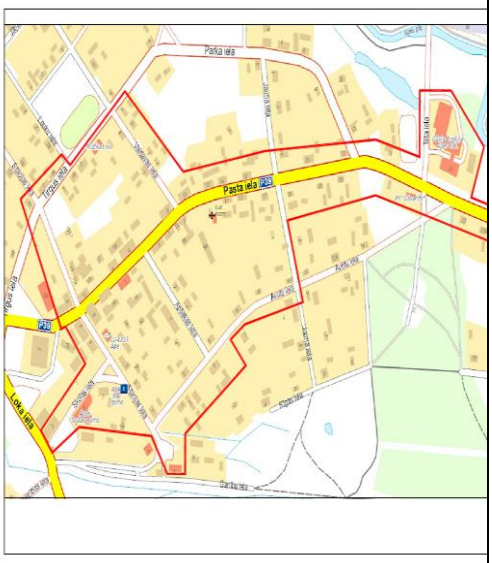 ➢ Apbūves noteikumus neattiecināt uz palīgēkām un saimniecības ēkām, taču novietojumam jābūt saskaņotam ar būvvaldi. ➢ Starp brauktuvi un ietvi veidojams piebruģējums, kas ietvi izceļ virs brauktuves (kā tas ir pašlaik - bez bortakmeņiem); ➢ Nevajadzētu aizliegt jumta formas maiņu, jo Padomju laikos jumta formas ir izmainītas. Ja labāk ir izskatījies jumts, kad ēka tika sākotnēji būvēta, tad lai tas tiek pārveidots sākotnējā izskatā. Būtu jānosaka, ka jumta forma jāsaskaņo ar būvvaldi. ➢ Atļaut apbūvē iekļaut atdarinātus dekora elementus, tos pareizi izmantojot, tie ļoti labi varētu iekļauties vēsturiskajā vidē. Iesaku šos elementus tieši atļaut un uzsvērt, ka tie ir vēlami. ➢ Ir jāatļauj verandas pārbūve saglabājot tās dekoratīvās detaļas. Piemēram, Padomju	<u>Ganību ielas ēkas:</u> 4, 6 *Jaunu apbūvi ieteicams veidot vēsturiskajā vietā un būvapjomā. Plānojot un būvējot jaunas ēkas, kā arī rekonstruējot esošās ēkas, ievērot ēku vēsturisko novietojumu zemesgabalā un to vēsturisko būvapjomu. *Pasta ielas rekonstrukcijas gadījumā atjaunojams vēsturiskais ietvju un brauktuvju segums. Ja tas nav saglabājies, ielās atļautais ietvju un brauktuvju iesegums – betona un akmens bruģis. Aizliegta asfalta klājuma izmantošana ietvēm un brauktuvei. *Ēku remontā un pārbūvē jāsaglabā esošais ēku siluets , apdares materiāli, fasāžu koloristika un sīkdaļas, attiecībā pret vēsturisko ielas pusi. *Aizliegta jumtu formas maiņa, izņemot gadījumus, ja tiek atjaunots ēkas sākotnējais izskats *Ēkām pieļaujams mainīt izmantošanas funkcijas, ja tas neizmaina vēsturiskās teritorijas kopējo tēlu. *Jaunas ēkas būvē vēsturiskajai apbūvei raksturīgā apjomā, atbilstoši apkārtējās apbūves mērogam, raksturam un tonalitātei. *Renovējot vai rekonstruējot vēsturiskās ēkas, ieteicams atjaunot to vēsturisko izskatu un arhitektoniskās detaļas (logus un durvis, logu apmales, dzegas, verandas, dekoratīvo fasāžu rotājumus, vēja spāres, u.c.). Saglabāt logu un durvju aiļu kompozicionālo dalījumu un proporciju, attiecībā pret vēsturisko ielas pusi. *Ja nepieciešama vēsturiskās ēkas ārsienu siltināšana, tā jāveic no ēkas iekšpuses, izņemot koka ēkām, kurām, pēc ārsienu siltināšanas, atjaunojams koka apšuvums. *Ēku fasāžu krāsojumā pielietot oriģinālajam krāsojumam tuvus dabīgos krāsu toņus, kas saderīgi ar ārsienas materiālu. *Ēku galvenajās un ielas fasādēs aizliegts izvietot elektrības sadales skapjus, vadus, kabeļus, kondicionierus, ventilatorus,

		laikos mans vectēvs ir pārbūvējis verandu, to samazinot. Vēlos to atjaunot sākotnējā izskatā, bet atbilstoši šim punktam man tas būs liegts. ➢ Attiecībā uz ēku siltināšanu - Šis nosacījums jāsadala atbilstoši minētajam ēku dalījumam- vēsturiskās un daļēji vēsturiskās ēkas. Ēkas, kas minētas kā vēsturiskās, fasādes materiāls ir jāsaglabā un siltināšana jāveic no iekšpuses (izņemot ēkas, kuru fasādes ir no koka, jo virs siltinājuma var atjaunot koka apdari, ko savukārt nevar sarkano ķieģeļu ēkām un dolomīta flīžu ēkām). Pārējām ēkām siltināšana no ārpuses ir jāļauj, jo tām raksturīgs ir tikai krāsojums un krāsu tonis. ➢ Aktualizēt jautājumu par vēja spārēm, kas ir tik raksturīgas Apei. ➢ Svarīgs ir arī jumta seguma krāsojums, jo, piemēram, zilais tonis noteikti nepiedien vēsturiskajam centram. ➢ Deleģējot Būvvaldei tās pienākumus nākošajam periodam, nepieciešams akcentēt vēsturiskā centra esamību, uzverot, cik svarīgi ir saglabāt dekoratīvos elementus, logu rūtojumu, vēja spāres u.c. elementus	ventilācijas izvadus u.tml. elementus. *Jaunbūvēm jāievēro vēsturisko vai blakus esošo ēku proporcijas un augstuma atzīmes. *Pasta ielas vēsturiskajām ēkām, izvietojot reklāmas, aizliegts izmantot atstarojošas krāsas, no iekšpuses izgaismotus reklāmas paneļus – „gaismas reklāmas", kā arī neona gaismas. *Saskaņojot ar būvvaldi, vēsturiskajā centrā būtu vēlams atdarināt Apei raksturīgus dekora elementus (vēja spāres, kokgriezumus u.c.), kā arī ielās izvietot iederīgus vides elementus (soliņus, lukturus u.c.), ieteicams veidot dzīvžogu vai arī žogu no koka vai metāla, tuvinātu vēsturiskajam izskatam.
3.	Rūta Pilskalne (17.12.2013.)	Nekustamo īpašumu ar kadastra Nr. 3605 002 0507, adrese: Rūpniecības 15, Ape, Apes novads, noteikt kā lauksaimniecībā izmantojamo zemi 1 ha platībā, 0.2771 m² atstājot mājas uzturēšanai.	Iestrādāts GD
4	Diāna Liepiņa (20.01.2014.)	**Apes vēsturiskā centra apbūves nosacījumu papildināšana:** 1. Kāds labums iedzīvotājiem no Pasta ielas noteikšanas kā kultūrvēsturiska piemineklja statusa un ierobežojumiem, jo tad nevarēs ielikt kādus logus vēlas 2. Kādēļ tāds kultūrvēsturisks piemineklis nepieciešamas, ja jau ir tukšas mājas uz pasta ielas un par	**Kultūrvēsturiskā pieminekļa „Apes vēsturiskais centrs" apbūves nosacījumi ir izstrādāti darba grupas sanāksmē 03.02.2014. un iedzīvotājiem tiks izsūtītas atbildes vēstules ar pamatojumu par ieteikumu iestrādāšanu vai noraidīšanu.** GD iezīmētas Apes vēsturiskā centra teritorijas robežas, Paskaidrojuma rakstā ,

		saimniekiem nekas nav zināms 3. Ja ievelk ūdensvadu vai vecā aka pagalmā ir jāsaglabā? 4. Būtiska ir Spīķera ēkas saglabāšana 5. Atjaunot asfaltēto ielas daļu ar bruģi 6. Saglabāt Pasta ielas sarkano ķieģeļu ēku 7a 7. Muzeja ēkas izveide vai nu Igauņu biedrības nama ēkā vai „Milicijas"ēkā. 8. Kāds ir „milicijas ēkas" turpmākais liktenis ? 9. Saglabāt Aneraudu foto paviljonu	sadaļā 2.1. sniegts raksturojums. TIAN sadaļas 4.11. nosacījumi: *Novada nozīmes kultūrvēsturiskā pieminekļa „Apes pilsētas vēsturiskais centrs" (turpmāk tekstā – Apes pilsētas vēsturiskais centrs) teritorija (TIN4) ir noteikta, lai saglabātu kultūrainavas un būvvides kvalitāti, saglabājot un aizsargājot vēsturiskās ēkas, respektējot plānojuma struktūru un apbūves mērogu, tradicionālās būvformas un materiālus. *Apbūves noteikumu 4.11. sadaļā dotās prasības ir attiecināmas uz sekojošām Apes pilsētas vēsturiskā centra teritorijā iekļautajām ielām un ēkām: <u>Pasta ielas ēkas:</u> 1, 3, 5, 7, 7A, 9,11, 13, 15, 17, 19, 21, 23, 25, 4, 4A, 6, 6A, 8, 10, 12, 14, 16, 18, 20, 22, 24, 26. <u>Stacijas ielas ēkas:</u> 1, 3, 5, 7, 9, 11, 11A, 13, 2, 2A, 4, 6, 8, 8A. <u>Skolas ielas ēkas:</u> 1, 3, 4. <u>Ganību ielas ēkas:</u> 4, 6 *Jaunu apbūvi ieteicams veidot vēsturiskajā vietā un būvapjomā. Plānojot un būvējot jaunas ēkas, kā arī rekonstruējot esošās ēkas, ievērot ēku vēsturisko novietojumu zemesgabalā un to vēsturisko būvapjomu. *Pasta ielas rekonstrukcijas gadījumā atjaunojams vēsturiskais ietvju un brauktuvju segums. Ja tas nav saglabājies, ielās atļautais ietvju un brauktuvju iesegums – betona un akmens bruģis. Aizliegta asfalta klājuma izmantošana ietvēm un brauktuvei. *Ēku remontā un pārbūvē jāsaglabā esošais ēku siluets , apdares materiāli, fasāžu koloristika un sīkdaļas, attiecībā pret vēsturisko ielas pusi. *Aizliegta jumtu formas maiņa, izņemot gadījumus, ja tiek atjaunots ēkas sākotnējais izskats *Ēkām pieļaujams mainīt izmantošanas funkcijas, ja tas neizmaina vēsturiskās teritorijas kopējo tēlu. *Jaunas ēkas būvē vēsturiskajai apbūvei

			raksturīgā apjomā, atbilstoši apkārtējās apbūves mērogam, raksturam un tonalitātei. *Renovējot vai rekonstruējot vēsturiskās ēkas, ieteicams atjaunot to vēsturisko izskatu un arhitektoniskās detaļas (logus un durvis, logu apmales, dzegas, verandas, dekoratīvo fasāžu rotājumus, vēja spāres, u.c.). Saglabāt logu un durvju aiļu kompozicionālo dalījumu un proporciju, attiecībā pret vēsturisko ielas pusi. *Ja nepieciešama vēsturiskās ēkas ārsienu siltināšana, tā jāveic no ēkas iekšpuses, izņemot koka ēkām, kurām, pēc ārsienu siltināšanas, atjaunojams koka apšuvums. *Ēku fasāžu krāsojumā pielietot oriģinālajam krāsojumam tuvus dabīgos krāsu toņus, kas saderīgi ar ārsienas materiālu. *Ēku galvenajās un ielas fasādēs aizliegts izvietot elektrības sadales skapjus, vadus, kabeļus, kondicionierus, ventilatorus, ventilācijas izvadus u.tml. elementus. *Jaunbūvēm jāievēro vēsturisko vai blakus esošo ēku proporcijas un augstuma atzīmes. *Pasta ielas vēsturiskajām ēkām, izvietojot reklāmas, aizliegts izmantot atstarojošas krāsas, no iekšpuses izgaismotus reklāmas paneļus – „gaismas reklāmas", kā arī neona gaismas. *Saskaņojot ar būvvaldi, vēsturiskajā centrā būtu vēlams atdarināt Apei raksturīgus dekora elementus (vēja spāres, kokgriezumus u.c.), kā arī ielās izvietot iederīgus vides elementus (soliņus, lukturus u.c.), ieteicams veidot dzīvžogu vai arī žogu no koka vai metāla, tuvinātu vēsturiskajam izskatam. Apes muzeja ēkai ir paredzēta vieta Pasta ielā 9, Apē. Aneradu fotopaviljona saglabāšana nav pašvaldības kompetencē, ēka jau ir uz sabrukšanas robežas.
	Astra Binde (20.01.2014.)	**Apes vēsturiskā centra apbūves nosacījumu papildināšana:** <u>1. Iekļaujamās ēkas:</u> Pasta ielai pieguļošās ēkas no 1 līdz 26 (ieskaitot Apes vidusskolas veco	**Kultūrvēsturiskā pieminekļa „Apes vēsturiskais centrs" apbūves nosacījumi ir izstrādāti darba grupas sanāksmē 03.02.2014. un iedzīvotājiem tiks izsūtītas atbildes vēstules ar pamatojumu par ieteikumu**

		korpusu), tāpat arī Stacijas iela 1,2,5, 5a, 6,7,8,9, 11,13 un bāniša stacija Ganību ielā, kas vēsturiski cieši saistās ar Pasta ielas apbūvi un saimniecisko darbību pilsētas pirmsākumos. 2. ievērot ēku vēsturisko novietojumu 3. atļautais ietvju un brauktuvju segums: betona vai mūsdienīgais granīta bruģis, kā arī smilts vai grants segums. 4. Saskaņojot ar būvvaldi vēsturiskajā centrā būtu pieļaujams atdarināt Apei raksturīgus dekora elementus (vējaspāres, kokgriezumus u.c.), kā arī ielās izvietot iederīgus vides elementus (soliņus, lukturus u.c.). 5.Gaismas reklāmu aizliegums manuprāt ir pārspīlēts. 6. Ielas malas elementu - apstādījumu un dzīvžogu - kā vēsturiskā centra ainavas sastāvdaļas reglamentējamas ieteikumu līmenī: žogu materiāls - koks vai metāls, vēlams pietuvināts vēsturiskajam . Nožogojumu maksimālais augstums 1.5 m. Ēkām piestiprināt īpašas zīmes, kas norādītu to piederību vēsturiskajam centram, 7. Ielas posma sākumā un beigās (kā arī Spīķera logu ailās) uzstādīt īpašus informatīvos stendus, kas atspoguļotu šīs ielas un ēku vēsturi, 8. Informēt vēsturiskā centra ēku īpašniekus un iedzīvotājus par viņu ēku unikalitāti 9. Lai veicinātu sakoptību un pienācīgu uzturēšanu, pašvaldībai iespējams tiem vēsturiskā centra ēku īpašniekiem, kuri apzinīgi rūpējas par savu īpašumu, un saskaņo būvniecību, uzlabojot vides kvalitāti šajā pieminekli, piemērot nekustamā nodokļa atlaidi vai cita veida bonusus, 10. Vismaz 30 dienas pirms plānotās ēku pārbūves vai ēku ārējiem remontdarbiem jāinformē pašvaldība par šiem darbiem. 11. Esošajiem plastmasas pakešu	**iestrādāšanu vai noraidīšanu.** GD iezīmētas Apes vēsturiskā centra teritorijas robežas, Paskaidrojuma rakstā , sadaļā 2.1. sniegts raksturojums. TIAN sadaļas 4.11. nosacījumi: *Novada nozīmes kultūrvēsturiskā pieminekļa „Apes pilsētas vēsturiskais centrs" (turpmāk tekstā – Apes pilsētas vēsturiskais centrs) teritorija (TIN4) ir noteikta, lai saglabātu kultūrainavas un būvvides kvalitāti, saglabājot un aizsargājot vēsturiskās ēkas, respektējot plānojuma struktūru un apbūves mērogu, tradicionālās būvformas un materiālus. *Apbūves noteikumu 4.11. sadaļā dotās prasības ir attiecināmas uz sekojošām Apes pilsētas vēsturiskā centra teritorijā iekļautajām ielām un ēkām: <u>Pasta ielas ēkas:</u> 1, 3, 5, 7, 7A, 9,11, 13, 15, 17, 19, 21, 23, 25, 4, 4A, 6, 6A, 8, 10, 12, 14, 16, 18, 20, 22, 24, 26. <u>Stacijas ielas ēkas:</u> 1, 3, 5, 7, 9, 11, 11A, 13, 2, 2A, 4, 6, 8, 8A. <u>Skolas ielas ēkas:</u> 1, 3, 4. <u>Ganību ielas ēkas:</u> 4, 6 *Jaunu apbūvi ieteicams veidot vēsturiskajā vietā un būvapjomā. Plānojot un būvējot jaunas ēkas, kā arī rekonstruējot esošās ēkas, ievērot ēku vēsturisko novietojumu zemesgabalā un to vēsturisko būvapjomu. *Pasta ielas rekonstrukcijas gadījumā atjaunojams vēsturiskais ietvju un brauktuvju segums. Ja tas nav saglabājies, ielās atļautais ietvju un brauktuvju iesegums – betona un akmens bruģis. Aizliegta asfalta klājuma izmantošana ietvēm un brauktuvei. *Ēku remontā un pārbūvē jāsaglabā esošais ēku siluets , apdares materiāli, fasāžu koloristika un sīkdaļas, attiecībā pret vēsturisko ielas pusi. *Aizliegta jumtu formas maiņa, izņemot gadījumus, ja tiek atjaunots ēkas sākotnējais izskats *Ēkām pieļaujams mainīt izmantošanas

		logiem ieteikt uzlīmēt stiklam sadalošo rūtojumu, tā vismaz vizuāli uzlabojot izskatu. 12. Kļūdu un neprecizitāšu novēršana GD, saskaņā ar iesniegumā norādītajiem datiem 13. Perspektīva kultūrvēsturiska objekta – Baronu Delvigu Vālu kapi, apsaimniekošana, attīstīšana kā tūrisma objektu un iezīmēšana kartogrāfiskajā materiālā	funkcijas, ja tas neizmaina vēsturiskās teritorijas kopējo tēlu. *Jaunas ēkas būvē vēsturiskajai apbūvei raksturīgā apjomā, atbilstoši apkārtējās apbūves mērogam, raksturam un tonalitātei. *Renovējot vai rekonstruējot vēsturiskās ēkas, ieteicams atjaunot to vēsturisko izskatu un arhitektoniskās detaļas (logus un durvis, logu apmales, dzegas, verandas, dekoratīvo fasāžu rotājumus, vēja spāres, u.c.). Saglabāt logu un durvju aiļu kompozicionālo dalījumu un proporciju, attiecībā pret vēsturisko ielas pusi. *Ja nepieciešama vēsturiskās ēkas ārsienu siltināšana, tā jāveic no ēkas iekšpuses, izņemot koka ēkām, kurām, pēc ārsienu siltināšanas, atjaunojams koka apšuvums. *Ēku fasāžu krāsojumā pielietot oriģinālajam krāsojumam tuvus dabīgos krāsu toņus, kas saderīgi ar ārsienas materiālu. *Ēku galvenajās un ielas fasādēs aizliegts izvietot elektrības sadales skapjus, vadus, kabeļus, kondicionierus, ventilatorus, ventilācijas izvadus u.tml. elementus. *Jaunbūvēm jāievēro vēsturisko vai blakus esošo ēku proporcijas un augstuma atzīmes. *Pasta ielas vēsturiskajām ēkām, izvietojot reklāmas, aizliegts izmantot atstarojošas krāsas, no iekšpuses izgaismotus reklāmas paneļus – „gaismas reklāmas”, kā arī neona gaismas. *Saskaņojot ar būvvaldi, vēsturiskajā centrā būtu vēlams atdarināt Apei raksturīgus dekora elementus (vēja spāres, kokgriezumus u.c.), kā arī ielās izvietot iederīgus vides elementus (soliņus, lukturus u.c.), ieteicams veidot dzīvžogu vai arī žogu no koka vai metāla, tuvinātu vēsturiskajam izskatam. Baronu Delvigu Vālu kapi netiks noteikti kā novada nozīmes kultūrvēstures piemineklis. Kļūdas GD izlabotas

Pārsūtot Teritorijas plānojuma dokumentāciju

Apes novada domes
administrācijas vadītājam
Jurijam Ronimaisam

Salaspilī,
2011. gada 22. februārī

Par zemes īpašuma „Dzērvenes" tālāko attīstību

Saskaņā ar 2010. gada 23. septembra Apes novada domes lēmumu Nr.279 ***„Par Apes novada teritorijas plānojuma izstrādes uzsākšanu"***, kā arī ņemot vērā spēkā esošos ***„Apes pilsētas ar lauku teritoriju teritorijas plānojums 2007. – 2019."*** teritorijas plānojuma izstrādes pamatprincipus: Konkurētspējīgas attīstības princips: Šis princips paredz ievērot visu pilsētas esošo un potenciālo iedzīvotāju intereses, kas ļautu teritorijai kļūt par tīkamu darba un dzīves vidi, piesaistītu iedzīvotājus un līdz ar to finanšu resursus, kas savukārt nodrošinātu teritorijas tālākas sekmīgas attīstības iespējas; Interešu saskaņotības princips: teritorijas plānojums izstrādāts, ievērojot zemes izmantošanas un lietošanas, vides aizsardzības un citas likumdošanā noteiktās prasības, ņemot vērā esošās nacionālās programmas, nozaru attīstības plānus, valsts institūciju sniegtos nosacījumus, kā arī ietverot pašvaldības, uzņēmēju, iedzīvotāju paustos viedokļus; vēlos man piederošo nekustamo zemes īpašumu „Dzērvenes" ar kadastra Nr.3625 006 0056 un Nr.3625 005 0089 turmākajā Apes novada teritorijas plānojumā iekļaut kā teritoriju ar atļauto izmantošanu ieguves rūpniecībai un karjeru izstrādei tas ir derīgo izrakteņu (dolomīta, smilts, smilts – grants u.c.) ieguvei.

Jau iepriekš pateicos par izrādīto atsaucību un sapratni šī jautājuma risināšanā.

Pielikumā: Latvijas vides, ģeoloģijas un meteoroloģijas centra 2011. gada 27. janvāra atbilde Nr.4-7/64 uz pieprasījumu „Par derīgajiem izrakteņiem zemes īpašumā" (uz 2 lapām)

Ar cieņu,

Varis Zvejnieks

Varis – atbilde izskatāmībai!
25.02.

SAŅEMTS
Apes novada domē
2011. g. 24. februārī
Reģistrēts ar Nr. 4/3-16/46
Saņēma

Salaspils
Miera iela 20-2
LV-2169

100224-12654

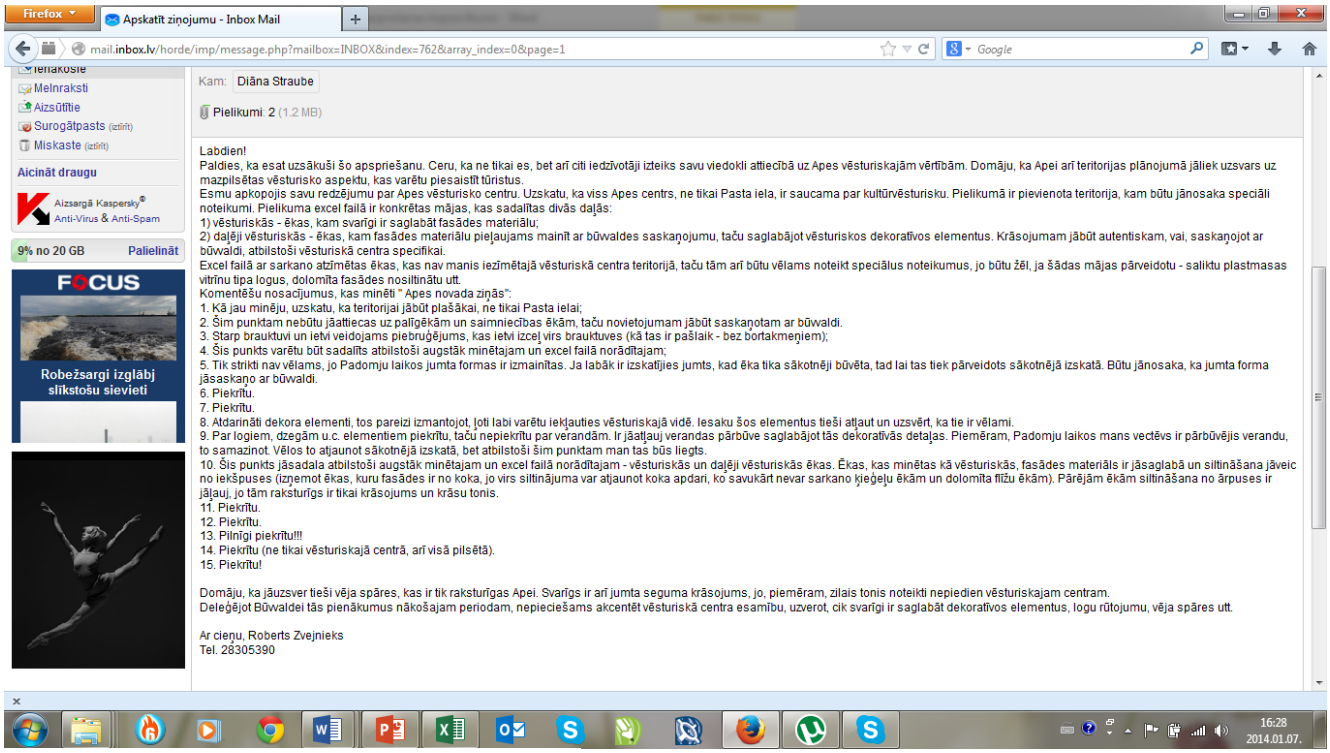
Firefox
Apskatīt ziņojumu - Inbox Mail
mail.inbox.lv/horde/imp/message.php?mailbox=INBOX&index=762&array_index=0&page=1
Ienākošie
Melnraksti
Aizsūtītie
Surogātpasts (iztīrīt)
Miskaste (iztīrīt)
Aicināt draugu
Aizsargā Kaspersky
Anti-Virus & Anti-Spam
9% no 20 GB
Palielināt
FOCUS
Robežsargi izglābj slīkstošu sievieti
Kam: Diāna Straube
Pielikumi: 2 (1.2 MB)
Labdien!
Paldies, ka esat uzsākuši šo apspriešanu. Ceru, ka ne tikai es, bet arī citi iedzīvotāji izteiks savu viedokli attiecībā uz Apes vēsturiskajām vērtībām. Domāju, ka Apei arī teritorijas plānojumā jāliek uzsvars uz mazpilsētas vēsturisko aspektu, kas varētu piesaistīt tūristus.
Esmu apkopojis savu redzējumu par Apes vēsturisko centru. Uzskatu, ka viss Apes centrs, ne tikai Pasta iela, ir saucama par kultūrvēsturisku. Pielikumā ir pievienota teritorija, kam būtu jānosaka speciāli noteikumi. Pielikuma excel failā ir konkrētas mājas, kas sadalītas divās daļās:
1) vēsturiskās - ēkas, kam svarīgi ir saglabāt fasādes materiālu;
2) daļēji vēsturiskās - ēkas, kam fasādes materiālu pieļaujams mainīt ar būvvaldes saskaņojumu, taču saglabājot vēsturiskos dekoratīvos elementus. Krāsojumam jābūt autentiskam, vai, saskaņojot ar būvvaldi, atbilstoši vēsturiskā centra specifikai.
Excel failā ar sarkano atzīmētas ēkas, kas nav manis iezīmētajā vēsturiskā centra teritorijā, taču tām arī būtu vēlams noteikt speciālus noteikumus, jo būtu žēl, ja šādas mājas pārveidotu - saliktu plastmasas vitrīnu tipa logus, dolomīta fasādes nosiltinātu utt.
Komentēšu nosacījumus, kas minēti " Apes novada ziņās":
1. Kā jau minēju, uzskatu, ka teritorijai jābūt plašākai, ne tikai Pasta ielai;
2. Šim punktam nebūtu jāattiecas uz palīgēkām un saimniecības ēkām, taču novietojumam jābūt saskaņotam ar būvvaldi.
3. Starp brauktuvi un ietvi veidojams piebrauģējums, kas ietvi izceļ virs brauktuves (kā tas ir pašlaik - bez bortakmeņiem);
4. Šis punkts varētu būt sadalīts atbilstoši augstāk minētajam un excel failā norādītajam;
5. Tik strikti nav vēlams, jo Padomju laikos jumta formas ir izmainītas. Ja labāk ir izskatījies jumts, kad ēka tika sākotnēji būvēta, tad lai tas tiek pārveidots sākotnējā izskatā. Būtu jānosaka, ka jumta forma jāsaskaņo ar būvvaldi.
6. Piekrītu.
7. Piekrītu.
8. Atdarināti dekora elementi, tos pareizi izmantojot, ļoti labi varētu iekļauties vēsturiskajā vidē. Iesaku šos elementus tieši atļaut un uzsvērt, ka tie ir vēlami.
9. Par logiem, dzegām u.c. elementiem piekrītu, taču nepiekrītu par verandām. Ir jāatļauj verandas pārbūve saglabājot tās dekoratīvās detaļas. Piemēram, Padomju laikos mans vectēvs ir pārbūvējis verandu, to samazinot. Vēlos to atjaunot sākotnējā izskatā, bet atbilstoši šim punktam man tas būs liegts.
10. Šis punkts jāsadala atbilstoši augstāk minētajam un excel failā norādītajam - vēsturiskās un daļēji vēsturiskās ēkas. Ēkas, kas minētas kā vēsturiskās, fasādes materiāls ir jāsaglabā un siltināšana jāveic no iekšpuses (izņemot ēkas, kuru fasādes ir no koka, jo virs siltinājuma var atjaunot koka apdari, ko savukārt nevar sarkano ķieģeļu ēkām un dolomīta flīzu ēkām). Pārējām ēkām siltināšana no ārpuses ir jāļauj, jo tām raksturīgs ir tikai krāsojums un krāsu tonis.
11. Piekrītu.
12. Piekrītu.
13. Pilnīgi piekrītu!!!
14. Piekrītu (ne tikai vēsturiskajā centrā, arī visā pilsētā).
15. Piekrītu!
Domāju, ka jāuzsver tieši vēja spāres, kas ir tik raksturīgas Apei. Svarīgs ir arī jumta seguma krāsojums, jo, piemēram, zilais tonis noteikti nepiedien vēsturiskajam centram.
Deleģējot Būvvaldei tās pienākumus nākošajam periodam, nepieciešams akcentēt vēsturiskā centra esamību, uzverot, cik svarīgi ir saglabāt dekoratīvos elementus, logu rūtojumu, vēja spāres utt.
Ar cieņu, Roberts Zvejnieks
Tel. 26305390
16:28
2014.01.07.

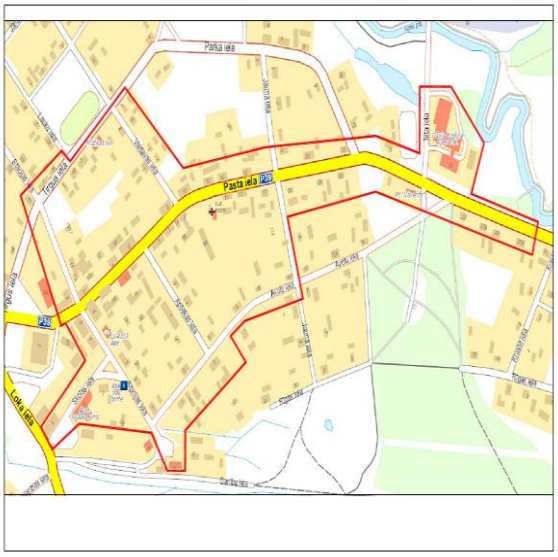
Pasta iela
Pasta iela
Loka iela

Zemes komisijā

Dabūn!

Apes novada pašvaldības izpilddirektors Viesturs DANDENS

17.12.2013.

Apes novada domei
Rūtas Pīlskalnes
dzīv. Rūpniecības 17 Apē

iesniegums.

Lūdzu izskatīt lūgumu par zemes lietošanu zemesgabalam ar kadastra Nr. 3605-002-0507, kas atrodas Apē, Rūpniecības ielā 15 un noteikt izmantot kā lauksaimniecības zemi 1,2a platībā, atstājot 0.2771 m² mājas uzturēšanai.

17.12.2013.

Rūtas Pīlskalne

SAŅEMTS
Apes novada domē
2013. g. 17. decembrī
Reģistrēts ar Nr. 1.13-16/2614
Saņēmējs

Apes novada domei

par Apes vēsturiskā centra - Pasta ielas saglabāšanu kā kultūrvēsturisku objektu un tā labiekārtošanu.

Apsveicami, ka ir radies ierosinājums un tas ir guvis atbalsi, lai Pasta ielu saglabātu kā vēsturisku centru. Daudz kas ir labiekārtots un ir arī saglabājies, bet notiek procesi, lai nesaglabātos un tas vēl joprojām turpinās, ne tikai uz Pasta ielas.

Lai cilvēki atsauktos ar saviem ierosinājumiem šajā jautājumā, kas bija publicēts „Apes Novada Ziņu" novembra rakstā, tad. manuprāt, lai šī lieta attīstītos uz priekšu - vajadzēja Pasta ielas iedzīvotājiem izdalīt anketas ar saviem priekšlikumiem.

Aprunājoties ar cilvēkiem, skanēja dažādas atbildes:

1. dzird 1. reizi un nav lasījuši par tādu Pasta ielas vēsturisko centru,
2. daudziem ir vienalga;
3. „Kas tad tas par vēstures centru, ja 4-5 tukšas mājas! Kur tad ir to saimnieki? Mēs nekā nezinām!"
4. „Kāds man būs no tā labums? Būs vēl sliktāk - es nevarēšu savai mājai ielikt jaunus logus, kādus es gribu."

~~Ziemās Grūbes avotu ūdeņi sasalstot veido lāsteku sienas - leduskritumus. Stāvajā kraujā ir arī vēl citi, mazāki avoti, līdz ar to bargās ziemās šeit veidojas iespaidīgas ledus figūras.~~

5. „Labi. Mēs ievilksim mājās ūdensvadu, bet tad jau vecā aka būs pagalmā jāglabā?"

6. (par spīķeri) „Kamēr jūs te spriežat par ielu, tikmēr centrā lielā noliktava sabruks, tāpat kā brūk kopā bijusī slimnīca. Nebūtu paši pansionāta pīpmaņi nodedzinājuši, tad vēl tagad muiža turētos. Varēja iekārtot veco lauzu māju saviem apeniešiem, nevis uz Trapeni..."

7. visiem patiktu, ka atjaunotu izlauzto un asfaltēto ielas braucamo daļu, kur bija 1936.gadā būvētais akmeņu bruģis.

8. daudzi atbalsta domu, ka jāsaglabā sarkanā ķieģeļu māja Pasta ielā 7a, ko mēs saucam par „kremli."

9. visi, ar kuriem tika runāts, grib, lai pilsētai būtu savs muzejs. Par muzeja ēku ir ne visai sajūsmā. „Kāpēc muzeju jau pirms sociālā dienesta nevarējāt iekārtot igauņu biedrības namā apakšējā stāvā?" (un vēl dažs): „Tupat pāri ielai milicijas māja būtu labāka muzejam"

Tādi ir sarunu temati ne tikai ar Pasta ielas iedzīvotājiem.

Esmu ar mieru, ka Pasta ielas sākuma posms kļūtu par vietējās nozīmes vēsturisko objektu. Jau iepriekšējos gados pa šo ielu tika aicināti ekskursanti pastaigāties. Katrai mājai un vietai ir sava vēsture, un arī uz Pasta ielas. Tagad vēl klāt nāktu muzeja ēka, tad bazūnēa un igauņu mājas un vēl tālāk... Varētu apmācīt jaunos gidus no skolu jaunatnes.

Būtu jāsaglabā mazais Aleksandru foto paviljons.

Kas notiek ar bijušo milicijas ēku, kuras lielā dolomīta saimniecības ēka tika uzjaukta līdz pamatiem?

Ja izdosies saglabāt un labiekārtot, tad tā būs nospodrināta sudraba saktiņa pie mūs pilsētas terpa.

— Diāna Liepiņa
ar ģimeni —

Apes novada domei

Apes tūrisma organizatores Astras Bindes

Ieteikumi teritoriālajam plānojumam

Sakarā ar „Apes novada ziņās" publicēto noteikumu projektu , izveidojot novada nozīmes kultūrvēsturisko pieminekli „Apes vēsturiskais centrs".

1. Iekļaujamās ēkas: Pasta ielai pieguļošās ēkas no 1 līdz 26 (ieskaitot Apes vidusskolas veco korpusu), tāpat arī Stacijas iela 1,2,5, 5a, 6,7,8,9, 11,13 un bānīša stacija Ganību ielā, kas vēsturiski cieši saistās ar Pasta ielas apbūvi un saimniecisko darbību pilsētas pirmsākumos.

2. -2. „ … **iespēju robežās** ievērot ēku vēsturisko novietojumu u.t.t."

2-3. atļautais ietvju un brauktuvju iesegums: betona **vai mūsdienīgais granīta** bruģis**, kā arī smilts vai grants segums.**

2-8. Uzskatu, ka , iepriekš saskaņojot, vēsturiskajā centrā **būtu pieļaujams atdarināt** Apei raksturīgus dekora elementus (vējaspāres, kokgriezumus u.c.), kā arī ielās izvietot iederīgus vides elementus (soliņus, lukturus u.c.).

15. Lai nebremzētu iespējamo uzņēmējdarbību, gaismas reklāmu aizliegums manuprāt ir pārspīlēts.

Papildinājums : 16. Ielas malas elementu - apstādījumu un dzīvžogu - kā vēsturiskā centra ainavas sastāvdaļas reglamentējamas ieteikumu līmenī: žogu materiāls - koks vai metāls, vēlams pietuvināts vēsturiskajam . Nožogojumu maksimālais augstums 1,5 (?) m.

Papildus ieteikumi par tālāko darbību vēsturiskā centra saglabāšanā:

1) Ēkām piestiprināt īpašas zīmes, kas norādītu to piederību vēsturiskajam centram,

2) Ielas posma sākumā un beigās (kā arī Spīķera logu ailās) uzstādīt īpašus informatīvos stendus, kas atspoguļotu šīs ielas un ēku vēsturi,

3) Informēt vēsturiskā centra ēku īpašniekus un iedzīvotājus par viņu ēku unikalitāti (sapulcē, individuālās pārrunās, ar informatīvo materiālu palīdzību),

4) Lai veicinātu sakoptību un pienācīgu uzturēšanu, pašvaldībai iespējams tiem vēsturiskā centra ēku īpašniekiem, kuri apzinīgi rūpējas par savu īpašumu, un saskaņo būvniecību, uzlabojot vides kvalitāti šajā piemineklī, piemērot nekustamā nodokļa atlaidi vai cita veida bonusus,

5) Vismaz 30 dienas pirms plānotās ēku pārbūves vai ēku ārējiem remontdarbiem jāinformē pašvaldība par šiem darbiem.

6) Esošajiem plastmasas pakešu logiem ieteikt uzlīmēt stiklam sadalošo rūtojumu, tā vismaz vizuāli uzlabojot izskatu.

6) Izveidot mājaslapā sadaļu - datu bāzi (fotogrāfijas u.c. doc), kur iedzīvotājiem būtu iespējams redzēt, kā vēsturiskā centra ēkas izskatījušās agrāk.

7)Tā kā Apes pilsētā ir vairāki desmiti ēku - ilgstoši neapsaimniekotu īpašumu (tai skaitā vairāki no tiem Apes vēsturiskajā centrā), ieteikums izveidot pašvaldībā īpašu „Graustu komisiju", kas regulāri apkopotu informāciju par šāda veida ēkām, organizētu saziņu ar īpašniekiem, veicinātu to apsaimniekošanu, apkārtnes sakopšanu un nepieciešamības gadījumā piemērotu soda sankcijas.

2014. g. 20. janvārī

Teritoriālā attīstības plāna papildinājumi un labojumi (A.Binde)

Apes pilsētas kartē:

Jāiezīmē no jauna:

1) + **Dižkoks - lapegle** pie autoostas (Koka apkārtmērs 2,80 m)

2)+ **taka no Pasta ielas uz Pilsētas kapiem** gar Vaidavu (tiek intensīvi izmantota, skat. orient karti!)

3) + skolēnu stādītā jauno **ozolu rinda (garums ap 100 m)** gar Ganību ielas Z malu no krustojuma Skolas iela/Loka iela līdz kafejnīcai Ganību ielā 4.

4) + **Ganību ielas bruģis (bij. bānīša stacijas pievadceļš)** no apaļiem laukakmeņiem, vecums apm. 100 gadi, bruģa platums 1,5 - 2 m, garums ap 100 m, iepriekšminētajā Ganību ielas posmā, blakus alejai.

5) + **BMX trase** Lauku ielā jāiezīmē.

6) **Hokeja laukums** pie vidusskolas precīzāk jāiezīmē.

7)„Uskanu liepas"- uzraksta vietā, jābūt „Dvīņu priedes" (pie vidusskolas)

8) Rīgas ielas / Dārza ielas nosaukumus precizēt .

9) + Ēdināšana **–z/s „Kalnarušķi" kafejnīca** Ganību ielā 4 kartē nav iezīmēta.

10) Raganu klinšu atsegumus - kraujas iezīmēt kā divas teritorijas (vai līnijas), nevis punktus (sk. orient. karti!): **Jaunās Raganu klintis** - pie vidusskolas, **Vecās Raganu klintis** - pie Pilsētas kapiem.

11) + pie Vecajām Raganu klintīm Vaidavas krastā, pie kapsētas DR robežas jāiezīmē **Acu avots**, Acu avots ir arī viet. nozīmes kultūrvēsturisks objekts.

12) pa vidu starp Jaunajām un Vecajām Raganu klintīm Vaidavas krastā - **Veselības (Raganiņu) avots**-, kas kalpo kā ūdensņemšanas vieta iedzīvotājiem.

13) + Avotu apzīmējumu ieviest arī leģendā!

14) + iezīmēt **Cepļa avotu, 50 m** uz DR no bij. Kaļķucepļa skursteņa.

15 Ceļš, kas ved no Avotu/Pasta ielas krustojuma līdz estrādei, ir taisns, nevis līks! (Sk. orient. karti)

16) Jāprecizē pilsētā esošie „Saimniecības ceļu" nosaukumi! (Vai S.C. Brīvības ielā nav jāatrodas blakus Brīvības ielai?)

16) Papildināt nosaukumu „**Kritušo karavīru un terora upuru kapi"** pie „Brāļu kapiem" (tas gan ir novec. termins…).

17) Pilsētas kapu teritorijā, Austrumu daļā, uz D no Brīvības cīņu pieminekļa ir piemiņa vieta- **Baltais krusts -** vācu karavīru apbedījumu vieta.

16) + savdabīgais koks **Sīkzaru priede** Tirgus ielā (starp mājām Nr. 4 un 6) - ir nosaukums, bet nav iezīmēts apzīmējums.

17) + dižkoks/introducētais koks **Baltā apse** Tirgus ielā 4 (apkārtm. 4 m)

Apes pagasta kartē:

1)Precizēt nosaukumu: mājasvārdu „Jaunķekši".

2)Dižkoks Miķeļu paeglis ir nepareizā vietā iezīmēts , bez tam ir nokaltis, tādēļ gan nosaukums, gan abi koku apzīmējumi jāizņem no kartes!

3)+ dižkoks **Brūveļu ozols** (apkārtmērs 4,70 m)

4)+ dižkoks **Lielanšu ozols** (apkārtmērs 5,50 m) , atrodas ap 100 m uz R no Lielanšu mājām. Kartē nepareizi iezīmētais dižkoka apzīmējums (bijušās Lielanšu vītolu rindas vietā) jāizņem.

5)+ dižkoks **Gavaru priede** (apkārtm. 3,25 m) , atrodas Z pusē A2 šosejai, tieši pretī jau iezīmētajai Vējaslotas eglei.

6)+ **Zīļu aleja - gar bij. arodvidusskolu** (liepas),

7)+ **Skripju aleja no „Skripjiem- Jākiem" līdz krustojumam** (ozoli),

8) Apzīmējums **Alūksnes – Apes Vecais lielceļš** Lūšakrogā iezīmēts neprecīzi, tam jābūt šosejas otrā pusē. (Skat. orient. karti). Bez tam vecā lielceļa posms turpinās no Jaunģērmaņiem līdz Niedrām, un tālāk pēc pārtraukuma atkal šosejas otrā pusē.

9) Vai **Apes mežniecība** kā nosaukums vairs figurē, ja jau likvidēta? Vai nav vairs tikai „Ģērmaņi"?

10) mājuvārds „Avotiņi" pie mežniecības ir pārdēvēts par **„Dambīšiem".**

11.) Bij. Rumpānu dzirnavu māja ir apdzīvota, tagad saucas **„Saulītes"** .

12) starp Dainām un Saulītēm, kā arī pie Mežmalītēm pāri Vaidavai ir **gājēju tilti.**

9)+ Jāiezīmē kultūrvēsturiskais objekts/piemiņas vieta : **Baronu Delvigu - Vālu dzimtas kapi** „Krustceļos" (skat. aprakstu pielikumā). (vēl nav GPS koordinātes!)

10) **Kalnarušķos** un **Melderos** iezīmēt *viesu mājas* apzīmējumu!

Naktsmītnes ir arī **Kalpakos un Apes vidusskolā**.

Kultūrvēsturiskais objekts ”Baronu Delvigu-Vālu kapi” („Kungu kapi”)

Perspektīvā vietējās nozīmes kultūrvēsturiskā pieminekļa veids: apbedījumu vieta.

Atrašanās vieta: Apes novads, Apes pagasta „Vairogu” māju tuvumā, ap 300 m uz ZR no autoceļu krustojuma Rīga-Veclaicene un Ape-Zeltiņi, paugura virsotnē. Piemiņas vietas platība: laukums aptuveni 12 reiz 12 m.

Notikuma datējums: 19. gs. beigas - 20 gs sākums.

Zemes īpašnieks: SIA „Apiņi”

Uzskaites pamatojums: Melna marmora kapa plāksne zemes līmenī, uzbetonēta uz bijušās kapličas mūra. Uzraksts uz kapa plāksnes (5 apbedīto personu vārdi): Aksels fon Delvigs (1851.-1915.), Alma fon Delviga (1855.-1910.), Artūrs fon Vāls (…-1935.), Sigrīda fon Delviga (1896.-1898.), Voltars fon Tīzenhauzens (…-1911.). Aksels Fon Delvigs ilgus gadus bija Apes (Hoppenhofas) muižas īpašnieks, izveidoja paraugmuižu, būtiski veicinot novada saimniecisko attīstību. Objekts uzskaitīts arī pagasta kultūrvēsturiskā mantojuma inventarizācijas gaitā LVM projekta ietvaros 2010.g.

Informācijas avoti: Barbaras Pauli grāmata ”Ein Gut Hoppenhof” , R. Harju un D.Liepiņas novadpētniecības materiālu arhīvs; J.Līča un R. Harju publikācijas presē, K. Klempneres pētījums „Apes muiža un baronu kapi”(2005.g.).

Izmantošana: teritorija kā tūrisma objekts pašlaik netiek izmantota un kartēs nav iezīmēta. Apkārt kapu vietai – izcirsts mežs, tagad - jaunaudze. Pēc objekta sakopšanas jāizvērtē iespēja to iekļaut tūrisma apskates objektu sarakstā. Līdz šim to apmeklē skolēnu grupas savos pārgājienos, kā arī baronu dzimtas pēcteči.

Remonts, konservācija, restaurācija: nav veikti. Bijušas vairākas sakopšanas talkas. 2010.gadā pēc Aigara Bremzes ierosmes talkā iestādītas 12 lapegles (kokaudzētavas „Miķeļi” ziedojums) pa kapu vietas perimetru. 2012. gadā piecas nejauši nopļautās lapegles tika iestādītas no jauna. Ar A.Bremzes gādību uzstādīts liels koka krusts, baltā krāsā bijušā nelielā brūnā krusta vietā. No nokaltušā ozola stumbra izzāģēti divi soliņi.

Objekta pašreizējais stāvoklis: Ir saglabājusies zemē ieguldīta melna marmora piemiņas plāksne ar iegravētiem piecu apbedīto vārdiem vācu valodā. Krusta postamenta paliekas (materiāls - betons). No 1939. g. stādītā ozolu apļa saglabājies viens augošs ozols un vairāki celmi.

Pievedceļi pie objekta: šaurs, līkumots meža ceļš no „Vairogu” mājām, grūti izbraucams, kā arī vēl viens šaurs meža ceļš , kas sākas pie autobusu pieturas krustceļos (A2 šosejas malā).

Pievedceļa malās (50 m posmā pie paša kapu kalna) bijusi egļu aleja, kas savulaik mežistrādes darbu laikā nocirsta, no tās vēl redzami atsevišķi celmi. Izcirstās alejas vietā labi ieaugušas, (sasniedzot >2 m augstumu), vairākas Apiņu ģimenes stādītas eglītes. Pie uzejas pakalnā senāk bijuši arī vārti, kas nav saglabājušies, bet zemē saskatāmi daži nelieli vārtu mūra fragmenti no dolomīta.

Piezīme: Līdz šim nav atrasts senāks kartogrāfiskais materiāls, kurā būtu iezīmēta baronu kapu atrašanās vieta!

Ieteikumi objekta saglabāšanai:

1. Kapu teritorijai nepieciešams noteikt pagasta nozīmes kultūrvēsturiskā pieminekļa statusu. (Šo nepieciešamību atzina arī Vēstures un kultūras pieminekļu inspekcijas pārstāves, apmeklējot kapus 2010.gadā.)

2. Objektu nepieciešams sakopt un labiekārtot, iepriekš izstrādājot projektu (skici). To veidojot, ieteicams ņemt vērā K. Klempneres izstrādātos ieteikumus.

3. Objekts jāiezīmē Apes pagasta teritorijas attīstības plānā.

Informāciju sagatavoja: Astra Binde,

Apes tūrisma darba organizatore

4.4. Ziņojums par 1 redakcijas publiskās apspriešanas kopsavilkumu

LATVIJAS REPUBLIKA
APES NOVADA DOME

Reģ. LV 90000035872 , Stacijas ielā 2, Apē, Apes novadā , LV-4337,

tel / fakss 643 07220, e-pasts: administracija@ape.lv

2014.gada 17.februārī

Teritorijas plānojuma 2014.-2025.gadam Attīstības programmas 2014.-2020.gadam Vides pārskata 1 redakcijas publiskās apspriešanas kopsavilkuma ZIŅOJUMS

1. Pamatojums

- Saskaņā ar MK noteikumu Nr.711 (Rīgā 2012.gada 16.oktobrī) „Noteikumi par pašvaldību teritorijas attīstības plānošanas dokumentiem" punktu Nr.86. Pēc publiskās apspriešanas beigām pašvaldība apkopo tās rezultātus, veic nepieciešamos precizējumus teritorijas plānojuma redakcijā un izstrādes vadītājs sagatavo ziņojumu, kurā ietver pārskatu par institūciju atzinumiem un privātpersonu saņemtajiem priekšlikumiem un iebildumiem, to vērā ņemšanu vai noraidīšanu, norādot noraidījuma pamatojumu.
- Saskaņā ar MK noteikumiem Nr.970 (Rīgā 2009.gada 25.augustā) „Sabiedrības līdzdalības kārtība attīstības plānošanas procesā" II sadaļas punktu 10.5. Ne vēlāk kā 30 dienas pēc publiskās apspriešanas beigām tās kopsavilkumu un dalībnieku sarakstu ievieto institūcijas mājaslapā sadaļā "Sabiedrības līdzdalība", kā arī, ja iespējams, izplata citos sabiedrībai pieejamos veidos.

2. Publiskās apspriešanas norise:

Apes novada teritorijas plānojuma 2014.-2025.gadam (turpmāk tekstā – teritorijas plānojums), attīstības programmas 2014-2020.gadam (turpmāk tekstā – attīstības programma), vides pārskata 1 redakcijas publiskā apspriešana ilga laika posmā no 2013.gada 9.decembra līdz 2014.gada 20.janvārim. Publiskās apspriešanas sapulce tika organizēta 2014.gada 6.janvārī, pl.10.00 Apes tautas namā. Lai iedzīvotāji varētu apmeklēt sapulci, no visiem novada pagastiem tika organizēts transports, par to iepriekš informējot iedzīvotājus.

Publiskās apspriešanas laikā izstrādāto dokumentu 1.redakcijas tika izvietotas novada mājaslapā www.apesnovads.lv , bija pieejamas pagastu pārvaldēs un bibliotēkās. Visi interesenti tika laipni aicināti iesniegt savus viedokļus, jautājumus un komentārus rakstiski novada domē vai elektroniski uz e-pastu administracija@ape.lv.

Publiskās apspriešanas sapulcē kopumā piedalījās 17 cilvēki, kas tika piereģistrēti dalībnieku reģistrācijas lapā. Prezentācijā visi interesenti tika iepazīstināti ar dokumentu 1.redakcijas saturu, būtiskākajām aktualitātēm, tendencēm un kartogrāfisko materiālu. Tika noformulētas vairākas jaunas

idejas par novada attīstību, aktualizēta funkcionālā zonējuma tēma, Apes vēsturiskā centra apbūves nosacījumi, Dabas aizsardzības pārvaldes pārstāvis aktualizēja jautājumu par ainaviski vērtīgo teritoriju iekļaušanu teritorijas plānojumā, kā arī tika novērstas neprecizitātes.

Publiskās apspriešanas laikā tika saņemti 3 iesniegumi no iedzīvotājiem. Priekšlikumi dokumentu pilnveidošanai tikai iesniegti arī elektroniskā veidā.

Tika saņemti atzinumi no institūcijām un kaimiņu pašvaldībām par teritorijas plānojuma un vides pārskata izstrādāto 1.redakciju.

Prezentācijas materiāls

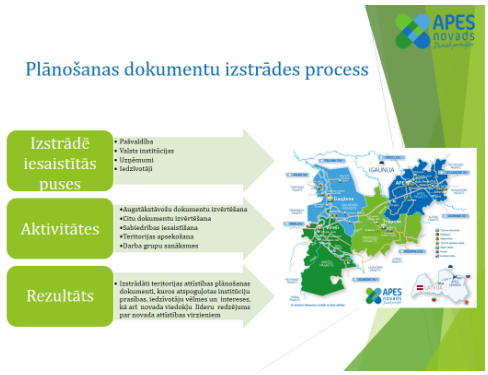





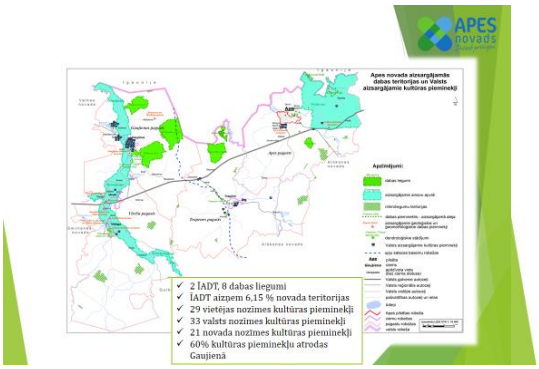

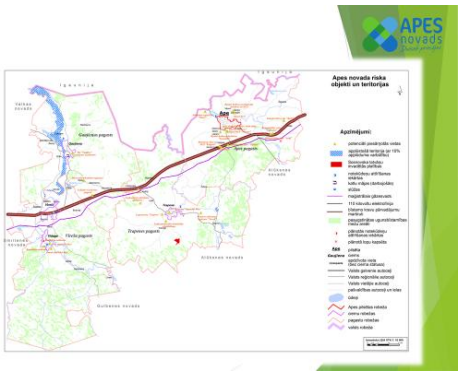

Funkcionālais zonējums

Nr.p.k.	Nosaukums	Indekss	Krāsa
1.	Savrupmāju apbūves teritorija	DzS	
2.	Mazstāvu dzīvojamās apbūves teritorija	DzM	
3.	Jauktas centru apbūves teritorija	JC	
4.	Publiskās apbūves teritorija	P	
5.	Rūpnieciskās apbūves teritorija	R R1	
6.	Transporta infrastruktūras teritorija	TR	
7.	Tehniskās apbūves teritorija	TA	
8.	Dabas un apstādījumu teritorija	DA	
9.	Mežu teritorija	M	
10.	Lauksaimniecības teritorija	L	
11.	Ūdeņu teritorija	Ū	

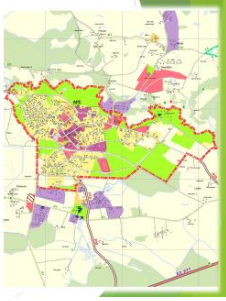

	Lauksaimniecības teritorija (L)
82. Galvenā izmantošana	1) Lauksaimnieciska izmantošana. 2) Vienātnu apbūve. 3) Palīgēkas. 4) Lauksaimnieciskās ražošanas uzņēmumu apbūve. 5) Politiskā ārtelpa. 6) Ūdenssaimnieciska izmantošana.
83. Papildizmantošana	1) Mežsaimnieciska izmantošana. 2) Vieglās rūpnieciskas uzņēmumu apbūve. 3) Derīgo izrakteņu ieguve. 4) Atkritumu apsaimniekošanas un pārstrādes uzņēmumu apbūve. 5) Tehniskā apbūve un teritorijas izmantošana. 6) Tirdzniecības un (vai) pakalpojumu objektu apbūve. 7) Tūrisma un atpūtas iestāžu apbūve. 8) Kultūras iestāžu apbūve. 9) Sporta būvju apbūve. 10) Reliģisko organizāciju ēku apbūve. 11) Vesetības aizsardzības aprūpes iestāžu apbūve. 12) Sociālās aprūpes iestāžu apbūve. 13) Dzīvnieku aprūpes iestāžu apbūve. 14) Veterinārā apbūve. 15) Dārza māju apbūve.
84. Jaunveidojamo zemes vienību minimālā platība	1) Lauku teritorijā - 2 ha. 2) Pilsētā un ciemos - 2500 m².
85. Zemes vienības apbūves blīvums	Nedrīkst pārsniegt 10%.
86. Zemes vienības brīvās daļas teritorijas rādītājs	Nedrīkst būt mazāks par 85%.
87. Dzīvojamo ēku skaits zemes vienībā	1.
88. Maksimālais stāvu skaits	1) 2 stāvi un bēniņu stāvs. 2) Palīgēkām – 1 stāvs un jumta stāvs.
89. Maksimālais ēku un būvju augstums	1) Nedrīkst pārsniegt 12 m. 2) Palīgēkas augstums nedrīkst pārsniegt 8 m.
90. Cits noteikums	Pilsētas un ciemu teritorijās nav atļauta jaunu lopkopības fermu būvniecība.

Trapenes pagasta teritorija

Apes pilsētas vēsturiskais centrs



Apes pilsētas vēsturiskā centra apbūves noteikumus skatīt Teritorijas izmantošanas un apbūves noteikumos (TIAN), sadaļā 3.10.

Apes novada nozīmes kultūrvēsturiskā pieminekļa **„Apes pilsētas vēsturiskais centrs"** teritorija ir noteikta, lai saglabātu kultūrainavas un būvvides kvalitāti, saglabājot un aizsargājot Pasta ielas raksturīgās, vēsturiskās ēkas, respektējot plānojuma struktūru un apbūves mērogu, tradicionālās būvformas un materiālus.

Apes pilsētas ar lauku teritoriju TP

Virešu pagasta TP

Trapenes pagasta TP

Gaujienas pagasta TP

Līdz Apes novada teritorijas plānojuma apstiprināšanai **spēkā ir atsevišķi novada teritoriālo vienību teritorijas plānojumi** (Apes pilsētas ar lauku teritoriju, Gaujienas pagasta, Trapenes pagasta, Virešu pagasta)

Apes novada teritorijas plānojums 2014.-2025.gadam

Pēc Apes novada teritorijas plānojuma apstiprināšanas **spēkā būs vienots teritorijas plānojums** visai novada teritorijai

Apes novada Attīstības programmas izstrāde uzsākta pamatojoties uz Apes novada domes lēmumu Nr. 49, 25.03.2010., «Par Apes novada attīstības programmas izstrādes uzsākšanu.»

Apes novada Attīstības programma 2014.-2020.gadam

•Attīstības programma ir vidēja termiņa plānošanas dokuments (7 gadiem), kas nosaka novada attīstības vidēja termiņa prioritātes, rīcības virzienus un uzdevumus, kā arī finanšu resursus mērķu sasniegšanai.

Attīstības programmas saturs

Pašreizējās situācijas kopsavilkums	Novada raksturojums, attīstības tendences, problēmas un izaugsmes resursi
SVID analize	SVID analize ir metode, ar kuras palīdzību tiek novērtētas novada stiprās un vājās puses, kā arī pastāvošās iespējas un sagaidāmie draudi
Stratēģiskā daļa	Attīstības programmā tiek noteiktas vidēja termiņa prioritātes, izvirzītas rīcības un uzdevumi to īstenošanai
Rīcības plāns	Konkrēts pasākumu un rīcību kopums, kas paredzēts visu uzdevumu izpildei, lai Apes novads nodrošinātu stratēģisko uzstādījumu sasniegšanu
Investīciju plāns	Investīciju plāns parāda novadam nepieciešamo investīciju apjomu tuvākajiem 3 gadiem
Uzraudzība	Uzraudzības process nosaka atbildīgās struktūrvienības, kas uzrauga un dokumentē novada rezultatīvo un politisko indikatoru kopumu
Pārskats par sabiedrības līdzdalību	Pārskats par Attīstības programmas izstrādi atbilstoši spēkā esošajai likumdošanai

Vides pārskats

Vides pārskata izstrāde uzsākta saskaņā Vides pārraudzības valsts biroja 2012.gada 14.septembrī pieņemto lēmumu Nr.76 *„Par stratēģiskās ietekmes uz vidi novērtējuma procedūras piemērošanu"* Apes novada Teritorijas plānojumam un Attīstības programmai.

Vides pārskats	•Vides pārskata mērķis ir izvērtēt vides stāvokli Apes novadā un raksturot plānošanas dokumentos paredzēto darbību ietekmi uz apkārtējo vidi

Kopējā sagaidāmā ietekme

Apes novada vērtīgās un īpaši aizsargājamās dabas teritorijas

Derīgo izrakteņu ieguve un pārstrāde

Vides problēmas

Derīgo izrakteņu ieguve	Derīgā izrakteņa- dolomīta ieguves iespējas, gan saistībā ar ĪADT, gan ar radītā trokšņa un vibrācijas ietekmi uz apdzīvotām teritorijām
ĪADT	Liels skaits ĪADT, kas aizņem nozīmīgu teritoriju novadā- ierobežota saimnieciskā darbība, finansējuma trūkums šo teritoriju izvērtēšanai, apsaimniekošanai un saglabāšanai
Latvāņu teritorijas	Latvāņu teritorijas un to palielināšanās risks, finansējuma trūkums kompleksu pasākumu ieviešanai, šo teritoriju atjaunošanai
Upju piesārņojums	Upju piesārņojums- piesārņojuma samazināšana atsevišķos posmos, esošās situācijas saglabāšana vai uzlabošana pārējā teritorijā
Sadzīves atkritumi	Atkritumu šķirošanas uzlabošana un savākšanas efektivitātes uzlabošana

Risinājumi

- ✓ Novadā esošo aizsargājamo dabas teritoriju grafisks attēlojums teritorijas plānojumā
- ✓ Īpaši aizsargājamo dabas teritoriju iekļaušana TIAN nosacījumos
- ✓ Attīstības programmas rīcības plāns – vērsts uz vērtīgo dabas teritoriju saglabāšanu, apsaimniekošanu un attīstīšanu
- ✓ Derīgo izrakteņu ieguves areālu noteikšana novada teritorijā
- ✓ TIAN noteiktas prasības derīgo izrakteņu ieguvei
- ✓ Perspektīvās dolomīta ieguves teritorijas

Risinājumi

- ✓ Latvāņu teritoriju grafisks attēlojums un plānotie ikgadējie pasākumi invadēto teritoriju ierobežošanā
- ✓ Ūdensresursu pārvaldība, monitoringa pasākumi
- ✓ Reāli piesārņoto vietu identificēšana sadarbībā ar institūcijām
- ✓ Applūstošo teritoriju grafisks attēlojums
- ✓ Likumdošanā noteikto aizsargjoslu prasību ievērošana

Apes novada Teritorijas plānojuma un Attīstības programmas īstenošana atstās pozitīvu ietekmi uz vides stāvokli un cilvēku dzīves kvalitāti novadā!

Iesniegumi līdz 2014.gada 20.janvārim,
Apes novada dome,
Stacijas iela 2, Ape, Apes novads, LV-4337
E-pasts: administracija@ape.lv

Dalībnieku reģistrācijas lapa

APES NOVADA ATTĪSTĪBAS DOKUMENTU

- **Apes novada attīstības programmas 2014.–2020.gadam 1.redakcija**
- **Apes novada teritorijas plānojuma 2014.–2025.gadam 1.redakcija**
- **Apes novada teritorijas plānojuma 2014.–2025.gadam un Apes novada attīstības programmas 2014.–2020.gadam Vides pārskata 1.redakcija**

PUBLISKĀS APSPRIEŠANAS SAPULCES DALĪBNIEKU REĢISTRĀCIJAS VEIDLAPA 06.01.2014.

Npk.	Vārds, uzvārds	Kontaktinformācija	Paraksts
1	Kriste Lipkāje	26349356	[signature]
2.	DAIGA BOZĀLE	26417369	[signature]
3.	Astrīda Hanju	29488160	[signature]
4	Junoja Ravinovics	26521637	[signature]
5	Astra Binde	22037518	[signature]
6.	Mudīte Kaktiņa	26388665	[signature]
7.	Diana Liepina	64355127	[signature]
8.	Anita Hanju	26116845	[signature]
9.	Svetlana Spalvina	25413243	[signature]
10.	Irisa Popoviča	26532837	[signature]
11.	Jānis Liberts	29153240	[signature]
12.	Viesturs Dandens	29449571	[signature]
13.	Jānis Krūmiņi	29181840	[signature]
14.	Igors Dzedonis	28315458	[signature]
15	Armanda Būda	26447205	[signature]
16	Mārīs Ulmillats	26170191	[signature]
17	Anrijs Straube	26441286	[signature]

Pēc projektu (Teritorijas plānojums, Attīstības programma, Vides pārskats) 1.redakcijas publiskās apspriešanas (09.12.2013.-20.01.2014.) noslēguma, 03.02.2014. tika organizēta darba grupas sapulce Apes novada domē, kurā piedalījās atbildīgās amatpersonas, projektu vadītāji un pieaicinātie eksperti, kas izteica savu viedokli par iedzīvotāju iesniegumiem, institūciju atzinumiem, to iebildumu un priekšlikumu iestrādāšanu vai noraidīšanu.

3. Teritorijas plānojuma 1.redakcijas publiskās apspriešanas kopsavilkums

Iedzīvotāju iesniegumi, izvirzītie priekšlikumi un idejas teritorijas plānojumam:

Saīsinājumi :
GD – grafiskā daļa;
TIAN – Teritorijas izmantošanas un apbūves noteikumi

Nr.	Priekšlikums, ideja, ieteikums	Pamatojums (iestrādāts/noraidīts)
1	Ainaviski vērtīgo teritoriju noteikšana un iestrādāšana teritorijas plānojumā	Ainaviski vērtīgas teritorijas netiks iestrādātas teritorijas plānojumā. Saskaņā ar spēkā esošo Vidzemes plānošanas reģiona teritorijas plānojumu 2007-2027.gadam, Apes novadā kā ainaviski vērtīgas teritorijas ir izdalītas - Gaujienas apkārtne un AAA Veclaicene. Ņemot vērā, ka šī teritorija ap Gaujienu atrodas AAA Ziemeļgauja teritorijā, kur jau ir izstrādāti individuālie dabas aizsardzības plāni, jaunas ainavu teritorijas šajā apvidū netiks noteiktas. AAA Veclaicene notiek strauja teritorijas apmežošanās un aizaugšana, un iedzīvotāju skaita straujš samazinājums, kā rezultātā tiek pamestas viensētas. Sabrūkot mājām un aizaugot tīrumiem ar mežiem nav iespējams izdalīt teritorijas ar augstu ainavisko vērtību.
2	**Apes vēsturiskā centra apbūves nosacījumu papildināšana:** ➢ Noteikt, ka viss Apes centrs, ne tikai Pasta iela ir kultūrvēsturiska teritorija un ēkas būtu jāiedala: 1) vēsturiskās - ēkas, kam svarīgi ir saglabāt fasādes materiālu (Avotu ielas ēkas Nr.2, Nr.3, Stacijas ielas ēkas Nr.5, Nr.8, Skolas ielas ēka Nr.2, Pasta ielas ēkas Nr.2, Nr.4, Nr.1, Nr.1a, Nr.6, Nr.5, Nr.7a, Nr.8, Nr.9, Nr.10, Nr.21, vecā noliktavas ēka) 2) daļēji vēsturiskās - ēkas, kam fasādes materiālu pieļaujams mainīt ar būvvaldes saskaņojumu, taču saglabājot vēsturiskos dekoratīvos elementus. Krāsojumam jābūt autentiskam, vai, saskaņojot ar būvvaldi, atbilstoši vēsturiskā centra specifikai. (Avotu ielas ēkas Nr.5, Nr.6, Nr.9, Stacijas iela Nr.1 Nr.2, Nr.4, Nr.6, Nr.7, Nr.9, Nr.9a, Nr.11, Nr.11a, Nr.13, Aptiekas ielas ēkas Nr.2, Nr.4, Vaidavas ielas ēkas Nr.1, Nr.2, Nr.3, Nr.4 Tirgus ielas ēkas Nr.1, Nr.1a, Nr.2, Nr.2a, Nr.3, Nr.5, Skolas ielas ēkas Nr.3, Nr.4, Pasta ielas ēkas Nr. 3, Nr.6a, Nr.7, Nr.12, Nr.13, Nr.14, Nr.15, Nr.16, Nr.18, Nr.19, Nr.20, Nr.23, Nr.26, Nr.27, Nr.27a, Nr.29, Nr.31a) 3) ēkas, kas nav iezīmētajā vēsturiskā centra teritorijā, taču tām arī būtu vēlams noteikt speciālus noteikumus, jo būtu žēl, ja šādas mājas pārveidotu - saliktu plastmasas vitrīnu tipa logus, dolomīta fasādes nosiltinātu utt. (Stacijas ielas ēkas Nr.25, Nr.27, Nr.21, Nr.23, Nr.20, Nr.22, Nr.28, Pasta ielas ēkas Nr.30, Nr.39,Nr.34, Nr.38, Nr.41)	**Kultūrvēsturiskā pieminekļa „Apes vēsturiskais centrs" apbūves nosacījumi ir izstrādāti darba grupas sanāksmē 03.02.2014. un iedzīvotājiem tiks izsūtītas atbildes vēstules ar pamatojumu par ieteikumu iestrādāšanu vai noraidīšanu.** GD iezīmētas Apes vēsturiskā centra teritorijas robežas, Paskaidrojuma rakstā , sadaļā 2.1. sniegts raksturojums. TIAN sadaļas 4.11. nosacījumi: ✓ Novada nozīmes kultūrvēsturiskā pieminekļa „Apes pilsētas vēsturiskais centrs" (turpmāk tekstā – Apes pilsētas vēsturiskais centrs) teritorija (TIN4) ir noteikta, lai saglabātu kultūrainavas un būvvides kvalitāti, saglabājot un aizsargājot vēsturiskās ēkas, respektējot plānojuma struktūru un apbūves mērogu, tradicionālās būvformas un materiālus. ✓ Apbūves noteikumu 4.11. sadaļā dotās prasības ir attiecināmas uz sekojošām Apes pilsētas vēsturiskā centra teritorijā iekļautajām ielām un ēkām: **Pasta iela**: 1, 3, 5, 7, 7A, 9,11, 13, 15, 17, 19, 21, 23, 25, 4, 4A, 6, 6A, 8, 10, 12, 14, 16, 18, 20, 22, 24, 26 **Stacijas iela**: 1, 3, 5, 7, 9, 11, 11A, 13, 2, 2A, 4, 6, 8, 8A **Skolas iela**: 1, 3, 4 **Ganību iela**: 4, 6 ✓ Jaunu apbūvi ieteicams veidot vēsturiskajā vietā un būvapjomā. Plānojot un būvējot jaunas ēkas, kā arī rekonstruējot esošās ēkas, ievērot ēku vēsturisko novietojumu zemesgabalā un to vēsturisko būvapjomu. ✓ Pasta ielas rekonstrukcijas gadījumā atjaunojams vēsturiskais ietvju un brauktuvju segums. Ja tas nav saglabājies, ielās atļautais ietvju un brauktuvju iesegums – betona un akmens bruģis. Aizliegta asfalta klājuma izmantošana ietvēm un brauktuvei. ✓ Ēku remontā un pārbūvē jāsaglabā esošais ēku siluets , apdares materiāli, fasāžu koloristika un sīkdaļas, attiecībā pret vēsturisko ielas pusi. ✓ Aizliegta jumtu formas maiņa, izņemot gadījumus, ja tiek atjaunots ēkas sākotnējais izskats

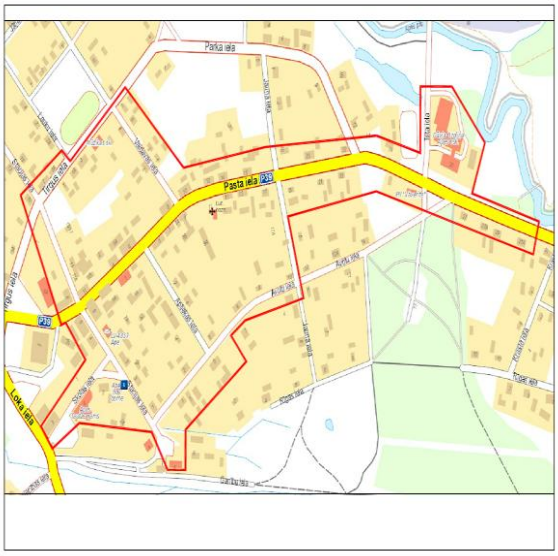

- Apbūves noteikumus neattiecināt uz palīgēkām un saimniecības ēkām, taču novietojumam jābūt saskaņotam ar būvvaldi.
- Starp brauktuvi un ietvi veidojams piebruģējums, kas ietvi izceļ virs brauktuves (kā tas ir pašlaik - bez bortakmeņiem);
- Nevajadzētu aizliegt jumta formas maiņu, jo Padomju laikos jumta formas ir izmainītas. Ja labāk ir izskatījies jumts, kad ēka tika sākotnēji būvēta, tad lai tas tiek pārveidots sākotnējā izskatā. Būtu jānosaka, ka jumta forma jāsaskaņo ar būvvaldi.
- Atļaut apbūvē iekļaut atdarinātus dekora elementus, tos pareizi izmantojot, tie ļoti labi varētu iekļauties vēsturiskajā vidē. Iesaku šos elementus tieši atļaut un uzsvērt, ka tie ir vēlami.
- Ir jāatļauj verandas pārbūve saglabājot tās dekoratīvās detaļas. Piemēram, Padomju laikos mans vectēvs ir pārbūvējis verandu, to samazinot. Vēlos to atjaunot sākotnējā izskatā, bet atbilstoši šim punktam man tas būs liegts.
- Attiecībā uz ēku siltināšanu - Šis nosacījums jāsadala atbilstoši minētajam ēku dalījumam- vēsturiskās un daļēji vēsturiskās ēkas. Ēkas, kas minētas kā vēsturiskās, fasādes materiāls ir jāsaglabā un siltināšana jāveic no iekšpuses (izņemot ēkas, kuru fasādes ir no koka, jo virs siltinājuma var atjaunot koka apdari, ko savukārt nevar sarkano ķieģeļu ēkām un dolomīta flīžu ēkām). Pārējām ēkām siltināšana no ārpuses ir jāļauj, jo tām raksturīgs ir tikai krāsojums un krāsu tonis.
- Aktualizēt jautājumu par vēja spārēm, kas ir tik raksturīgas Apei.
- Svarīgs ir arī jumta seguma krāsojums, jo, piemēram, zilais tonis noteikti nepiedien vēsturiskajam centram.
- Deleģējot Būvvaldei tās pienākumus nākošajam periodam, nepieciešams akcentēt vēsturiskā centra esamību, uzverot, cik svarīgi ir saglabāt dekoratīvos elementus, logu rūtojumu, vēja spāres u.c. elementus

(Roberta Zvejnieka iesniegums)

3	**Apes vēsturiskā centra apbūves nosacījumu**

- ✓ Ēkām pieļaujams mainīt izmantošanas funkcijas, ja tas neizmaina vēsturiskās teritorijas kopējo tēlu.
- ✓ Jaunas ēkas būvē vēsturiskajai apbūvei raksturīgā apjomā, atbilstoši apkārtējās apbūves mērogam, raksturam un tonalitātei.
- ✓ Renovējot vai rekonstruējot vēsturiskās ēkas, ieteicams atjaunot to vēsturisko izskatu un arhitektoniskās detaļas (logus un durvis, logu apmales, dzegas, verandas, dekoratīvo fasāžu rotājumus, vēja spāres, u.c.). Saglabāt logu un durvju aiļu kompozicionālo dalījumu un proporciju, attiecībā pret vēsturisko ielas pusi.
- ✓ Ja nepieciešama vēsturiskās ēkas ārsienu siltināšana, tā jāveic no ēkas iekšpuses, izņemot koka ēkām, kurām, pēc ārsienu siltināšanas, atjaunojams koka apšuvums.
- ✓ Ēku fasāžu krāsojumā pielietot oriģinālajam krāsojumam tuvus dabīgos krāsu toņus, kas saderīgi ar ārsienas materiālu.
- ✓ Ēku galvenajās un ielas fasādēs aizliegts izvietot elektrības sadales skapjus, vadus, kabeļus, kondicionierus, ventilatorus, ventilācijas izvadus u.tml. elementus.
- ✓ Jaunbūvēm jāievēro vēsturisko vai blakus esošo ēku proporcijas un augstuma atzīmes.
- ✓ Pasta ielas vēsturiskajām ēkām, izvietojot reklāmas, aizliegts izmantot atstarojošas krāsas, no iekšpuses izgaismotus reklāmas paneļus – „gaismas reklāmas", kā arī neona gaismas.
- ✓ Saskaņojot ar būvvaldi, vēsturiskajā centrā būtu vēlams atdarināt Apei raksturīgus dekora elementus (vēja spāres, kokgriezumus u.c.), kā arī ielās izvietot iederīgus vides elementus (soliņus, lukturus u.c.), ieteicams veidot dzīvžogu vai arī žogu no koka vai metāla, tuvinātu vēsturiskajam izskatam.

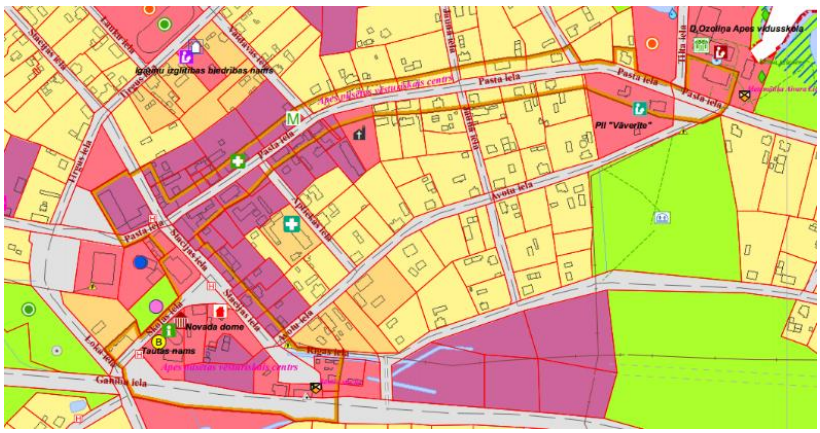

	papildināšana: ➢ Ielu segumam izmantojams arī Apes laukakmeņu bruģis ➢ Noteikt Apes vēsturiskā centra teritoriju iekļaujot Pasta ielu, bez citām teritorijām (piem iekšpagalmiem) ➢ Vai noteikt vēja spāres kā obligātu elementu veicot jumta renovācijas darbus Pasta ielas ēkās? Kā sadalīt izmaksas? Vai pašvaldība var finansiāli atbalstīt šo pasākumu atlaižu veidā vai citādi? Kādi ir risinājumi? ➢ Precīzi definēt un pārskatīt Apes vēsturiskā centra robežas	
4	**Apes vēsturiskā centra apbūves nosacījumu papildināšana:** <u>1. Iekļaujamās ēkas:</u> Pasta ielai pieguļošās ēkas no 1 līdz 26 (ieskaitot Apes vidusskolas veco korpusu), tāpat arī Stacijas iela 1,2,5, 5a, 6,7,8,9, 11,13 un bānīša stacija Ganību ielā, kas vēsturiski cieši saistās ar Pasta ielas apbūvi un saimniecisko darbību pilsētas pirmsākumos. 2. ievērot ēku vēsturisko novietojumu 3. atļautais ietvju un brauktuvju segums: betona vai mūsdienīgais granīta bruģis, kā arī smilts vai grants segums. 4. Saskaņojot ar būvvaldi vēsturiskajā centrā būtu pieļaujams atdarināt Apei raksturīgus dekora elementus (vējaspāres, kokgriezumus u.c.), kā arī ielās izvietot iederīgus vides elementus (soliņus, lukturus u.c.). 5.Gaismas reklāmu aizliegums manuprāt ir pārspīlēts. 6. Ielas malas elementu - apstādījumu un dzīvžogu - kā vēsturiskā centra ainavas sastāvdaļas reglamentējamas ieteikumu līmenī: žogu materiāls - koks vai metāls, vēlams pietuvināts vēsturiskajam . Nožogojumu maksimālais augstums 1.5 m. Ēkām piestiprināt īpašas zīmes, kas norādītu to piederību vēsturiskajam centram, 7. Ielas posma sākumā un beigās (kā arī Spīķera logu ailās) uzstādīt īpašus informatīvos stendus, kas atspoguļotu šīs ielas un ēku vēsturi, 8. Informēt vēsturiskā centra ēku īpašniekus un iedzīvotājus par viņu ēku unikalitāti 9. Lai veicinātu sakoptību un pienācīgu uzturēšanu, pašvaldībai iespējams tiem vēsturiskā centra ēku īpašniekiem, kuri apzinīgi rūpējas par savu īpašumu, un saskaņo būvniecību, uzlabojot vides kvalitāti šajā piemineklī, piemērot nekustamā nodokļa atlaidi vai cita veida bonusus, 10. Vismaz 30 dienas pirms plānotās ēku pārbūves vai ēku ārējiem remontdarbiem jāinformē pašvaldība par šiem darbiem. 11. Esošajiem plastmasas pakešu logiem ieteikt uzlīmēt	

	stiklam sadalošo rūtojumu, tā vismaz vizuāli uzlabojot izskatu. (A.Bindes ieteikums)	
5	**Apes vēsturiskā centra apbūves nosacījumu papildināšana:** 1. Kāds labums iedzīvotājiem no Pasta ielas noteikšanas kā kultūrvēsturiska pieminekļa statusa un ierobežojumiem, jo tad nevarēs ielikt kādus logus vēlas 2. Kādēļ tāds kultūrvēsturisks piemineklis nepieciešamas, ja jau ir tukšas mājas uz pasta ielas un par saimniekiem nekas nav zināms 3. Ja ievelk ūdensvadu vai vecā aka pagalmā ir jāsaglabā? 4. Būtiska ir Spīķera ēkas saglabāšana 5. Atjaunot asfaltēto ielas daļu ar bruģi 6. Saglabāt Pasta ielas sarkano ķieģeļu ēku 7a 7. Muzeja ēkas izveide vai nu Igauņu biedrības nama ēkā vai „Milicijas"ēkā. 8. Kāds ir „milicijas ēkas" turpmākais liktenis ? 9. Saglabāt Aneraudu foto paviljonu (D.Liepiņas iesniegums)	
6	Perspektīva kultūrvēsturiska pieminekļa - Baronu Delvigu-Vālu kapi" („Kungu kapi") iekļaušana teritorijas plānojumā un attīstīšana	Baronu – Delvigu – Vālu kapi netiks noteikts kā novada nozīmes kultūrvēsturiskais piemineklis. Darba grupā 03.02.2014. Apes novada domē piedalījās privātīpašnieks, uz kura īpašuma atrodas minētie kapi un viņš atbalstīja piemiņas vietas iekļaušanu tūrisma ceļvežos un kartēs, bet nevēlējās uzņemties papildus pienākumus kapu vietas apsaimniekošanā un attīstīšanā par saviem līdzekļiem, jo visi sakopšanas un pilnveidošanas darbi, kas tika veikti iepriekš, jau ir nopostīti.
7	Kā applūstošas teritorijas noteikt arī ap Melnupi un Vaidavu, jo reāli katru gadu arī šīs upes applūst	Iezīmēts GD
8	Funkcionālā zonējuma zonu pārskatīšana atbilstoši esošai situācijai.	Rūpniecības teritoriju (R) maiņa uz lauksaimniecības teritoriju (L) atsevišķās novada teritorijās
9	Lauksaimniecības fermu dalījums rūpniecības un lauksaimniecības teritorijās pēc fermas lieluma (dzīvnieku, mājputnu skaita)	Nav paredzēta lielu kompleksu fermu būvniecība, ja radīsies investors un minētās teritorijas zonējums neatbildīs plānotai izmantošanai, pastāv iespēja konkrētam zonējumam taisīt lokālplānojumu.
10	Lauksaimniecības fermu iekļaušana lauksaimniecības teritorijās, nosakot ierobežojumus atkarībā no likumdošanā noteiktās robežas, kurām fermām ir, kurām nav nepieciešams IVN.	Prasības iestrādātas TIAN 4.6 sadaļā "Prasības dzīvniekiem paredzētu būvju izvietošanai"
11	Kādēļ Publiskās apbūves zonā (P) ir iekļauts kravas autotransports ? Vai tad publiskā apbūve nav skolas, kultūras nami, veikali, utt?	Kravas autotransporta nozare iekļauta Rūpniecības teritorijā (R) TIAN.

12	Gaujas un Vaidavas upēs atzīmēt ūdenstūrisma posmus kartogrāfijas materiālā	Plānojumā netiks attēloti ūdenstūrisma maršruti, tie ir attēloti Apes novada Ilgtspējīgas attīstības stratēģijā 2013.-2030.gadam. Nav šī dokumenta saturs
13	Kas notiek situācijā, ja uz lauksaimniecības zonas (L) uzbūvē fermu ar 10 000 mājlopiem? Vai apbūves noteikumos nav jāiestrādā slieksnis, ko drīkst būvēt, kādā apjomā un ar ko jāsaskaņo?	Prasības iestrādātas TIAN 4.6 sadaļā "Prasības dzīvniekiem paredzētu būvju izvietošanai"
14	Ko darīt ar E.Zālītes pieminekli, kas patlaban nav, bet būs uzstādīts? Vai attēlot teritorijas plānojumā? Tāds pats jautājums ir par Apes muzeju.	Teritorijas plānojumā tiek attēloti tikai reāli esoši kultūras pieminekļi un ēkas.
15	Vai Apes Baronu kapiem piešķirams novada nozīmes kultūrvēsturiskā pieminekļa statuss? Gaujienas un Zvārtavas kapi – vai nepieciešams atzīmēt teritorijas plānojumā , atzīmējot ar krusta zīmi?	Baronu – Delvigu – Vālu kapi netiks noteikts kā novada nozīmes kultūrvēsturiskais piemineklis. Darba grupā 03.02.2014. Apes novada domē piedalījās privātīpašnieks, uz kura īpašuma atrodas minētie kapi un viņš atbalstīja piemiņas vietas iekļaušanu tūrisma ceļvežos un kartēs, bet nevēlējās uzņemties papildus pienākumus kapu vietas apsaimniekošanā un attīstīšanā par saviem līdzekļiem, jo visi sakopšanas un pilnveidošanas darbi, kas tika veikti iepriekš ir jau nopostīti. Arī Gaujienas un Zvārtavas kapi netiks noteikti kā novada nozīmes kultūras piemineklis un netiks attēloti TP.
16	TIAN 5. pielikumā Trapenes ezeriem nav iestrādātas aizsargjoslas	Iestrādāts TIAN 5.pielikumā
17	✓ Zonējumu maiņa atsevišķām teritorijām. ✓ Teritoriju ar īpašiem noteikumiem izdalīšana	✓ Iestrādāts plānojumā. ✓ Noteiktas 2 teritorijas ar īpašiem noteikumiem: 1. Perspektīvās dolomīta ieguves teritorijas - TIN1, 2. Kultūrvēsturiskā pieminekļa „Apes vēsturiskai centrs „ teritorija - TIN4
18	Labot TIAN, noteikt precīzas dolomīta ieguves teritorijas funkcionālajā zonējumā.	Precizēti TIAN, dolomīta ieguve nav atļauta Lauksaimniecības teritorijās (L), Mežu teritorijās (M), Ūdeņu teritorijās (Ū), ja šīs teritorijas nav atzīmētas kā perspektīvās dolomīta ieguves teritorijas. Citu derīgo izrakteņu ieguve minētās teritorijās ir atļauta likumdošanā noteiktā kārtībā.
19	Neprecizitāšu un kļūdu novēršana kartogrāfiskajā materiālā	Iestrādāts GD
20	Dižkoku attēlojums , uz 2014.gada janvāri Apes novadā ir 17 dižkoki	Iestrādāts Pašreizējās situācijas raksturojumā, konstatēti 18 dižkoki, saskaņā ar DAP datiem uz 01.01.2014.
21	Nekustamo īpašumu ar kadastra Nr. 3605 002 0507, adrese: Rūpniecības 15, Ape, Apes novads, noteikt kā lauksaimniecībā izmantojamo zemi 1 ha platībā, 0.2771 m^2 atstājot mājas uzturēšanai. (Rūtas Pilskalnes iesniegums, 17.12.2013.)	Iestrādāts GD
22	Degradēto teritoriju apzināšana (piem. bijusī slimnīcas ēka)	Apzinātas degradētās teritorijas uz 01.01.2014., papildināts Pašreizējās situācijas raksturojums, sadaļa 3.5 , teritorijas attēlotas GD.

Institūciju atzinumi par <u>teritorijas plānojumu</u>

Nr	Iesniedzējs	Datums un numurs	Atzinums	Pamatojums (iestrādāts/noraidīts)
1	Valsts meža dienests, Ziemeļaustrumu virsmežniecība	16.12.2013. Nr. VM8.7-7/656	1. Novērst atsauces uz novecojušiem tiesību aktiem „Vides pārskatā". 2. Kartogrāfiskajā materiālā mazajām	1. Tiks ņemts vērā Vides pārskata izstrādē 2. Iestrādāts GD

			upēm (ar garumu līdz 10 km), nosaukumu pievienot ne tikai upes lejtecē, bet ari sākumposmā. 3. Blīgznas un Ploskavas upju pareizs attēlojums kartē un precizēti nosaukumi.	3. Iestrādāts GD
2	VAS „Latvijas Valsts ceļi"	18.12.2013. Nr. 4.5.4/164	Iebildumu nav	
3	Valsts kultūras piemineklu aizsardzības inspekcija	20.12.2013. Nr.06-06/2844	Iebildumu nav	
4	Valsts ugunsdzēsības un glābšanas dienests, Vidzemes reģiona brigādes Alūksnes daļa	02.01.2014. Nr. 22/10.2-1.12/54	Pielietoto jēdzienu un termiņu skaidrojumiem jāatbilst spēkā esošajiem normatīvajiem aktiem Aizsargjoslu likuma, kā arī ekspluatācijas un drošības aizsargjoslu noteikšanas metodiku prasības. 2011.gada 28.jūnija MK noteikumu Nr.498 -LBN 201-10 "Būvju ugunsdrošība", kā arī citu spēkā esošo normatīvo aktu ugunsdrošības prasības par piebrauktuvēm un caurbrauktuvēm ugunsdzēsības un glābšanas tehnikai, veidojot perspektīvo ceļu vai ielu shēmas. Spēkā esošo normatīvo aktu ugunsdrošības prasības par ugunsdrošības atstarpēm starp dažādu ugunsdrošības pakāpju un funkcionālas nozīmes ēkām un būvēm. Pilsētu un pagastu teritoriju ārējās ugunsdzēsības ūdensapgādes nodrošinājums saskaņā ar 2000.gada 01.februāra MK noteikumu Nr.38 -LBN 222-99 "Ūdensapgādes ārējie tīkli un būves" prasībām. Perspektīvais ugunsdzēsības depo izvietojums, lai nodrošinātu ugunsdzēsības glābšanas dienesta savlaicīgu ierašanos, avāriju un glābšanas darbu vietā atbilstoši LBN 201-10 "Būvju ugunsdrošība" un citu spēkā esošo normatīvo aktu prasībām. Objektos, kuri klasificējami atbilstoši 03.08.2004. MK noteikumiem Nr.674 "Noteikumi par sprādzienbīstamiem, ugunsbīstamiem un īpaši svarīgiem objektiem, kuros izveidojami ugunsdrošības, ugunsdzēsības un glābšanas dienesti" ugunsdrošības, ugunsdzēsības un glābšanas dienesta	GD papildināta informācija par hidrantiem Apes pilsētā un Gaujienas ciemā. GD papildināta informācija par 10% plūdu riska teritorijām Apes pilsētā, Apes pagastā, Trapenes pagastā. Perspektīvā ugunsdzēsības depo izvietojums bija attēlots DG 1.redakcijas projektā.

			izveidošanu veikt atbilstoši MK noteikumiem Nr.639 "Iestāžu, organizāciju un komercsabiedrību ugunsdrošības, ugunsdzēsības un glābšanas dienestu izveidošanas kārtība'' un piemērojamiem standartiem. Jaunizveidoto un esošo ugunsdzēsības depo materiāli tehniskās bāzes nodrošināšana veicama saskaņā ar Latvijas Republikas likumu "Ugunsdrošības un ugunsdzēsības likuma'',25. panta, 3. daļas, 2004.gada 13.aprīļa MK noteikumiem Nr.280 "Noteikumi par ugunsgrēku dzēšanai un glābšanas darbiem nepieciešamajām iekārtām, speciālo un tehnisko aprīkojumu un tā normām", kā arī piemērojamiem standartiem. Pilsētu un pagastu teritorijās strādājošo un paaugstinātas bīstamības zonās dzīvojošo cilvēku apziņošanas sistēmu izveidi avārijas un ārkārtējo situāciju gadījumiem veikt saskaņā ar Civilās aizsardzības likumu. Nodrošināt rūpniecisko avāriju riska novērtējumu un rūpniecisko avāriju novēršanas programmas izstrādi paaugstinātas bīstamības objektos, kā arī objektu avārijas gatavības un civilās aizsardzības pasākumu plānu izstrādi. Riska analīzes secinājumus ņemt vērā veicot teritorijas plānojuma izstrādi un pilsētu vai pagastu apbūves perspektīvo attīstību. Iespējamo ierobežojumu noteikšana, kas saistīti ar potenciālajām palu un plūdu laikā appludināmajām teritorijām un pretplūdu pasākumiem, saskaņā ar Likumu par pašvaldībām, ir pašvaldības kompetencē.	
5	AS „Latvijas gāze"	02.01.2014. Nr. 27.4-1/9	Teritorijas izmantošanas un apbūves noteikumu sadaļu „4.5. Drošības aizsargjoslas" lūdzam papildināt ar informāciju par drošības aizsargjoslām ap pārvades gāzesvadiem (ar spiedienu virs 1.6 MPa) Rīga-PIeskava DN 700 mm un Rīga-Izborska DN 700 mm saskaņā ar Aizsargjoslu likuma -32.2 pantu.	TIAN noteikumi papildināti ar sadaļu 5.5.2. „Aizsargjoslas ap gāzesvadiem ar spiedienu virs 1,6 megapaskāliem".
6	VSIA Zemkopības ministrijas Nekustamie īpašumi, Vidzemes reģiona meliorācijas nodaļa	02.01.2014. Nr.1	Lūdzu iekļaut informāciju par valsts nozīmes ūdensnotekām un to ekspluatācijas aizsargjoslām 10m platā joslā. Pielikumā- valsts nozīmes ūdensnoteku saraksts	Iestrādāts GD
7	Dabas aizsardzības pārvalde	03.01.2014. Nr.4.8/2/2014-N-E	1. Precizēt informāciju: Lietot precīzus saīsinājumus tekstā: īpaši aizsargājama dabas teritorija (ĪADT),	1.Prasības iestrādātas tekstā

			dabas liegums (DL), aizsargājamo ainavu apvidus (AAA), dabas piemineklis (DPM), mikroliegums (ML). Jānosauc (pēc nosaukuma) visas novadā esošās ĪADT, vai arī jāuzskaita pēc skaita: astoņi dabas liegumi, divi aizsargājamo ainavu apvidi, desmit ģeoloģiskie un ģeomorfoloģiskie dabas pieminekli un divi mikroliegumi. Labot dižkoku skaitu, saskaņā ar pieejamiem datiem uz 2014.gada janvāri (17 dižkoki Apes novadā). 2. Publicēt pašvaldības mājaslapā informāciju par dižkoku reģistrēšanas iespējām. 3. Precizēt teritorijas izmantošanas un apbūves nosacījumus, saskaņā ar DAP norādījumiem. 4. Noteikt Apes novadā ainaviski vērtīgas teritorijas un to aprobežojumus.	2. Prasība tiks publicēta Apes novada mājaslapā 3. Papildināts 104.punkts. Papildināts 113.punkts. Saskaņā ar likuma „Par pašvaldībām" 43.panta pirmās daļas 4.punktu dome ir tiesīga izdot saistošus noteikumus, paredzot administratīvo atbildību par to pārkāpšanu, ja tas nav paredzēts likumos, arī jautājumos par sabiedrisko kārtību. Viens no iespējamajiem risinājumiem atbildības un kontroles mehānisma ieviešanai būtu paredzēt administratīvo atbildību par pārvietošanos pa ledu bīstamās vai aizliegtās vietās pašvaldību saistošajos noteikumos, bet nenosakot to Teritorijas izmantošanas un apbūves noteikumos 4.Apes novadā ainaviski vērtīgas teritorijas netiks noteiktas. Pamatojoties uz Ministru kabineta noteikumiem Nr.711 (Rīgā 2012.gada 16.oktobrī (prot. Nr.58 21.§)) „Noteikumi par pašvaldību teritorijas attīstības plānošanas dokumentiem" punktu 58. Institūciju atzinumos nevar izvirzīt jaunus nosacījumus vai prasības, izņemot gadījumu, ja ir mainījusies tiesiskā vai faktiskā situācija. Saskaņā ar spēkā esošo Vidzemes plānošanas reģiona teritorijas plānojumu 2007-2027.gadam, Apes novadā kā ainaviski vērtīgas teritorijas ir izdalītas - Gaujienas apkārtne un AAA Veclaicene. Ņemot vērā, ka šī teritorija ap Gaujienu atrodas AAA Ziemeļgauja teritorijā, kur jau ir izstrādāti individuālie dabas aizsardzības plāni, jaunas ainavu teritorijas šajā apvidū netiks noteiktas. AAA Veclaicene notiek strauja teritorijas apmežošanās un aizaugšana, un iedzīvotāju skaita straujš samazinājums, kā rezultātā tiek pamestas viensētas. Sabrūkot mājām un aizaugot tīrumiem ar mežiem nav iespējams izdalīt teritorijas ar augstu ainavisko vērtību.
8	Alūksnes novada pašvaldība	03.01.2014. Nr.ANP/1-36/14/19	Iebildumu nav	

9	Gulbenes novada dome	06.01.2014. Nr.GND/4.14/14/19	Iebildumu nav	
10	Smiltenes novada dome	06.01.2014. Nr.3-8/13	Iebildumu nav	
11	Valkas novada dome	06.01.2014. Nr. 3-18/43	Iebildumu nav	
12	Valsts vides dienests, Madonas reģionālā vides pārvalde	07.01.2014. Nr. 6.5.-8/20	**1.Apes novada pašreizējās situācijas raksturojums:** Papildināt informāciju par esošo vides situācija attiecībā uz atmosfēras gaisa kvalitāti, minēt faktorus, kas ietekmē virszemes ūdens objektu kvalitāti un ieteikumus situācijas uzlabošanai; Papildināt ūdensapgādes raksturojumu novadā, izvērtē dzeramā ūdens kvalitāti, iekļaut datus par dzeramā ūdens patēriņu, minēt faktorus, kas ietekmē dzeramā ūdens kvalitāti; Papildināt notekūdeņu apsaimniekošanu novadā, minēt faktorus, kas būtiski ietekmē notekūdeņu attīrīšanas kvalitāti, pievienot datus par vidē novadīto notekūdeņu apjomiem un piesārņojošo vielu daudzumiem; Minēt galvenās problēmas atkritumu apsaimniekošanā un radīto atkritumu daudzumu. Pievienot informāciju par pazemes ūdens resursiem, par pazemes ūdensgūtni „Ape", kas izpētīta kopš 1958. gada ar papildus izpēti 2001. gadā. **2. Apes novada teritorijas izmantošanas un apbūves noteikumi:** Terminu skaidrojumus un definīcijas; 4.nodaļas virsrakstā ir minētas tauvas joslas, bet nekur tālāk tekstā tās netiek minētas; 19.1pp. 162. punktā nav izvēlēta pareiza redakcija, jo noprotams, ka runa iet par ūdenskrātuvēm, nevis ūdenstecēm 7. Pielikumā nav iekļauts Trapenes ciema artēziskais urbums. Artēziskā	1.**Pašreizējās situācijas raksturojums** Papildināts , detalizēta informācija pieejama Apes novada Vides pārskatā 2.**TIAN** Noteikumi papildināti ar sadaļu 1. „Termini" Noteikumi papildināti ar sadaļu 5.6. „Tauvas joslas". Labots 172.punkts. Papildināta 7.pielikuma „Centralizēto ūdensapgādes urbumu aizsargjoslas Apes novadā" tabula. Pievienots urbums

			urbuma „Druvas" LVĢMA Datu bāzes „Urbumi" Nr. 21575. Nav norādīti visu aizsargjoslu lielumi. **3.Grafiskā daļa:** Kartēs pilsētā un ciemos nav iezīmēti ūdensapgādes un kanalizācijas tīkli, kas ir publiskās infrastruktūras elementi Trapenes ciemā nav iezīmēts centralizētais ūdensapgādes urbums, tā aizsargjoslas. Apes pilsētā ir jāiezīmē pazemes ūdens atradne un tās aizsargjoslas; Visās kartēs nav iezīmētas virszemes ūdensobjektu aizsargjoslas.	„Korintes", kuram noteikta stingra režīma aizsargjosla 30 m rādiusā ap urbumu. Vispārīgās prasības vietējā līmeņa teritorijas attīstības plānošanai, teritorijas izmantošanai un apbūvei tiek noteiktas MK noteikumos Nr.240 „Vispārīgie teritorijas plānošanas, izmantošanas un apbūves noteikumi". TIAN noteiktas tās prasības, kas nav noteiktas šajos noteikumos, vai nosakāmas saskaņā ar citiem normatīvajiem aktiem. 3. **Grafiskā daļa** GD netiks attēloti ūdensapgādes un kanalizāciju tīkli, jo nav pieejami precīzi dati. Trapenes ciema centralizētais ūdensapgādes urbums un aizsargjoslas ir attēloti GD. Apes pilsētas pazemes ūdens atradne iezīmēta GD Virszemes ūdensobjektu aizsargjoslas ir attēlotas teritoriju funkcionālā zonējuma kartēs, atbilstoši mēroga noteiktībai.
13	Veselības inspekcija	08.01.2014. Nr.12-15/26367/26370/34	Iebildumu nav	
14	Latvijas valsts meži	15.01.2014. Elektroniski parakstīts dokuments	1. Papildināt teritorijas plānojumu atbilstoši nosacījumiem, kas izsniegti 10.06.2013. ar AS LVM valdījumā esošo zemju sarakstu, kuru mērķis ir 0201 „Zeme uz kuras galvenā saimnieciskā darbība ir mežsaimniecība": 36250030171 (7.4 ha), 3625006018 (1 ha), 36250060019 (4.5 ha). 2. GD papildināt ar purvu un aizsargjoslu aktuālākajiem inventarizācijas datiem LVM valdījumā esošās zemēs	1.Sikšņu purvam netiek noteikta 100 m aizsargjosla TIAN 2. Iestrādāts GD
15	AS „Latvenergo"	21.01.2014., Nr. 01VD00-13/378	1. AS „Latvenergo" Lūdzam Teritorijas izmantošanas un apbūves noteikumu 3.sadaļu "Prasības atsevišķu teritoriju plānošanai un izmantošanai" papildināt atbilstoši 30.04.2013. Ministru kabineta noteikumu Nr.240 "Vispārīgie teritorijas plānošanas, izmantošanas un apbūves noteikumi" 11.1 .punktam, kas nosaka, ka prasības par zemes vienību minimālo platību nav attiecināmas, ja zemes vienība nepieciešama inženierbūvju vai publiskās infrastruktūras nodrošināšanai.	1.Netiek iekļauts TIAN. Prasība noteikta MK noteikumos Nr.240 „Vispārīgie teritorijas plānošanas, izmantošanas un apbūves noteikumi" un nav nepieciešams dublēt pašvaldības saistošajos noteikumos. 2. Izsniegtie nosacījumi papildināti pilnā apjomā 3.Saskaņā ar Latvenergo nosacījumiem (11.04.2011.; 01VL00-13/2844) bija paredzēts elektrolīnijas „Vireši – Valka" jaudu palielināt no 20 kV uz 110 kV, bet plāni ir mainījušies un turpmāk jaudas

			2. AS ..Sadales tīkls" Apes novada teritorijas plānojuma 1. redakcija atbilst AS "Sadales tīkls" izsniegtajiem nosacījumiem ar sekojošo komentāru: Teritorijas plānojuma izstrādes pārskatā trūkst AS "Latvenergo" izsniegtie nosacījumi pilnā apjomā. 3. AS „Latvijas elektriskie tīkli" Informējam, ka novada teritorijā pārvades tīkla llOkV un 330kV elektrolīniju vai citu objektu nav un to ierīkošana nav plānota.	palielināšanas šajā posmā netiek plānota. Iestrādāts GD.
16	Vidzemes plānošanas reģions	31.01.2014. elektroniski parakstīts dokuments	1.Faktiski nav noteikti ierobežojumi vēja ģeneratoru un vēja parku izvietošanai Apes novadā. Neierobežotā vēja ģeneratoru izvietošana ainaviski vērtīgajās teritorijās, var radīt draudus kvalitatīvas ainavas saglabāšanai. 2.Plānojumā nav noteikti izmantošanas nosacījumi ainaviski vērtīgajiem ceļu posmiem, kā arī esošie apbūves noteikumi neveicina Apes Ilgtspējīgas attīstības stratēģijā noteikto vadlīniju ievērošanu, kas nosaka ka Apes novadā jāsaglabā Vidzemei raksturīgā apbūve un jāsaglabā ainava. Aicinām apbūves noteikumos iekļaut detalizētas prasības, lai nodrošinātu Apes IAS noteiktu mērķu sasniegšanu. 3.Meža zemēs pieļautais plašais darbību klāsts, tai skaitā videi nedraudzīgu objektu (piemēram derīgo izrakteņu ieguves vietu) izvietošana meža zemēs, neplānojot to atrašanos kopējā novada struktūrā var radīt būtiskas negatīvas ietekmes uz vidi, tai skaitā meža zemju sadrumstalošana un mežu masīvu fragmentēšana, būtiskas mežu platību samazināšanās, bioloģiskās daudzveidības samazināšanās, trokšņa traucējumi, gaisa, virszemes un pazemes ūdeņu piesārņojums. 4.Lūdzam precizēt Apes novada teritorijas plānojuma termiņu, jo dažādās vietās ir definēti dažādi termiņi, piemēram Teritorijas izmantošanas un apbūves noteikumu 4. Lpp. „1. PAMATNOSTĀDNES" norādīts termiņš 2013.-2024., „Header" sadaļā savukārt	1.Iestrādāts TIAN sadaļā 4.15. 2.Iestrādāts TIAN sadaļā 4.12. 3. TIAN izstrādāts saskaņā ar MK noteikumiem nr.240 (no 30.04.2013.) „Vispārīgie teritorijas plānošanas, izmantošanas un apbūves noteikumi", kā arī ievērojot institūciju nosacījumus attiecībā uz derīgo izrakteņu ieguvi meža zemēs.

			2014.-2020., bet Apes novada lēmumā 2014.-2025. Gads. 5.Teritorijas plānojuma darba uzdevumā norādīts, ka jāizstrādā kārtība, kādā tiek uzraudzīta teritorijas plānojuma ieviešana, tomēr TP materiāliem šāda kārtība nav pievienota. Lūdzam papildināt.	4.Ņemts vērā 5.Iestrādāts Paskaidrojuma raksta ievadā, saskaņā ar spēkā esošo likumdošanu

3. Attīstības programmas 1.redakcijas publiskās apspriešanas kopsavilkums

Izvirzītie priekšlikumi un idejas attīstības programmai:

Nr.	Priekšlikums, ideja, ieteikums	Pamatojums (iestrādāts/noraidīts)
1	Neprecizitāšu novēršana Rīcības un Investīciju plānā, pievienojot Trapenes kultūras nama un bibliotēkas ēkas jumta renovācijas darbiem arī feldšerpunkta jumta renovāciju, jo visas minētās iestādes atrodas vienā ēkā.	Iestrādāts dokumentā, sadaļā 4. Rīcības plāns, 5.Investīciju plāns
2	Uzlabot pieejamību sabiedriskajām iestādēm (Pastam, Dr Vaskas ģimenes ārsta praksei u.c. nepieciešamas slīpās uzbrauktuves un lenderi/margas),	Ēkas atrodas pivātīpašumā, ģimenes ārsts ir nomnieks. Pašvaldība, savas kompetences ietvaros var tikai norādīt uz iedzīvotāju vēlmēm. Būvvalde pievērsīs uzmanību aktualizētajiem jautājumiem.
3	Nepieciešams atjaunot gājēju tiltu- Ievu laipu,	Jau bija paredzēts Rīcības plānā, rīcība R3.120.
4	Lai uzlabotu informatīvo saikni ar iedzīvotājiem, nepieciešamas regulāras iedzīvotāju sapulces - tikšanās ar deputātiem un domes darbiniekiem , kā arī nepieciešams atjaunot ierosinājumu kastīti novada domē.	Deputātu un amatpersonu pieņemšanas laiki ir norādīti Apes novada domē. Pasta kastīti, kas atrodas pie domes ēkas var izmantot kā ierosinājumu kastīti.
5	Baronu – Delvigu –Vālu kapi saglabāšana, apsaimniekošana un attīstīšana kā tūrisma objekta	Iestrādāts Rīcības plānā, rīcība R2.78.

6	Muzeja izveide vai nu Igauņu biedrības nama ēkā vai „milicijas” ēkā.	Apes muzeja izveidei vieta jau ir paredzēta Pasta ielā 9, Apē.

Institūciju atzinumi par attīstības programmu

Nr.	Iesniedzējs	Datums, numurs	Atzinums	Pamatojums (iestrādāts/noraidīts)
1	Vidzemes plānošanas reģions	31.01.2014. elektroniski parakstīts dokuments	1.Norādām, ka AP kļūdaini izstrādāta balstoties uz Nacionālo attīstības plānu 2007.-2013 (zaudējis spēku). Lūdzam izvērtēt AP izvirzīto prioritāšu un rīcību atbilstību Nacionālajam attīstības plānam 2014-2020. (apstiprināts Saeimā 20.12.2012.)un pievienot detalizētu izvērtējumu..	1. Ņemts vērā, iestrādāts Attīstības programmā
			2.Lūdzam pievienot detalizētu izvērtējumu par AP izvirzīto prioritāšu un rīcības virzienu atbilstību VPR Attīstības programmā definētajām prioritātēm un pasākumiem.	2. Ņemts vērā, iestrādāts Attīstības programmā 3. Sadaļa 3.1. papildināta
			3. Lūdzam papildināt 3.1. apakšnodaļu ar informāciju, vai kaimiņu novadu izvēlētās specializācijas Apes novadam ir drauds vai jauna sadarbības iespēja. Aicinām izvērtēt un ņemt vērā arī Vidzemes ilgtermiņa scenārijus.	4.Papildināta sadaļa 3.1.
			4. Aicinām izvērtēt iespējamo sadarbības projektu iespēju ar kaimiņu pašvaldībām t.sk. Alūksni kā reģionālas nozīmes centru.	5.Konkrētus rezultatīvos rādītājus nav iespējams precīzi paredzēt, tādēļ Darbību rezultatīvie rādītāji jeb indikatori ir uzrādītas kā vērtības, kuras Apes novads centīsies sasniegt vai saglabāt.
			5.AP noteiktie rādītāji daļēji atbilst noteiktajai rezultātu un rezultatīvo rādītāju sistēmai. Ir noteikti makro un politikas rezultāti un to vērtības, bet Investīciju un Rīcības plānā tikai daļēji norādīti darbību rezultāti un to vērtības. Līdz ar to aicinām precizēt Investīciju plānā noteiktos darbības rezultātus, kā arī norādīt to skaitliskās vērtības. Aicinām papildināt Investīciju plānu ar sadaļu par norādīto projektu papildinātību ar iepriekš Apes novadā realizētajiem projektiem, kā arī norādīt definēto projektu savstarpējo papildinātību. Noteikti rezultāti ir atbilstoši izvirzītajiem mērķiem, kā arī vērsti un nacionāla līmeņa attīstības plānošanas dokumentos noteikto rezultātu	Investīciju plāns netiks papildināts ar iepriekš realizētajiem projektiem, jo investīciju plāns parāda plānoto, nepieciešamo investīciju apjomu turpmākiem 3 gadiem. Apes novadā realizēto projektu saraksts iekļauts Pašreizējās situācijas raksturojumā, sadaļā 4.7., jo pašreizējās situācijas raksturojums ir aktualizējams, informatīvs un papildināms dokuments. Investīciju plānā tiek izvirzītas 10 nozīmīgākās investīcijas 3 gadu periodam un noteikta atbildīgā struktūrvienība par īstenošanu un uzraudzību. 6. Attīstības programmas 1.redakcija tika sagatavota 2013.gada decembrī un 1.redakcijas publiskās apspriešanas laiks tika noteikts no 09.12.2013-20.01.2014., kad vēl nebija pieejami statistikas dati

			sasniegšanu. 6. AP 6. Nodaļa Definēti Teritorijas attīstības rādītāji, Politikas darbības rādītāju apkopojums, darbību un rīcību rezultatīvo rādītāju izvērtējums. Tomēr lūdzam aktualizēt bāzes gadu un izmantot aktuālākus – 2013. gada datus. Tas attiecas arī uz teritorijas attīstības rādītājiem. 7. Nav noteikts uzraudzības pārskatu sniegšanas biežums un saturs. Lūdzam papildināt. 8. Lūdzam papildināt 6. nodaļu ar uzraudzības pārskata struktūru, kur plānots iekļaut arī informāciju par veiktajām aktivitātēm, secinājumiem un ieteikumiem turpmākajām rīcībām, kā arī sadaļu par rezultatīvo rādītāju atbilstību ilgtermiņa izvirzītajiem mērķiem.	par 2013.gadu. Izstrādes gaitā informācija tiks papildināta, ja dati būs pieejami. Attiecībā uz Teritorijas attīstības indeksa aprēķināšanu, atbildīgā ministrija nav apstiprinājusi 2012.gada rādītājus un ir plānots mainīt indeksa aprēķināšanas sistēmu. 7. Bija iestrādāts Attīstības programmas 1.redakcijas projektā. 8. Ņemts vērā, iestrādāts 6.nodaļā - Uzraudzība

4. Vides pārskata 1.redakcijas publiskās apspriešanas kopsavilkums

Izvirzītie priekšlikumi un idejas vides pārskatam:

Nr.	Priekšlikums, ideja, ieteikums	Pamatojums (iestrādāts/noraidīts)
1	Reālo potenciāli piesārņoto vietu izvērtēšana	Jau ir paredzēta aktivitāte un iestrādāta Apes novada Attīstības programmā , sadaļā Rīcības plāns , R 2.83.
2	Iedzīvotāju informēšanas pasākumi par to, ko drīkst un ko nedrīkst darīt upju aizsargjoslās (10m no krasta līnijas apdzīvotās vietās)	Tiks nodrošināta publikācija pašvaldības mājaslapā un vietējā avīzē.

Institūciju atzinumi par vides pārskatu

Nr.	Iesniedzējs	Datums, numurs	Atzinums	Pamatojums (iestrādāts/noraidīts)
1	Dabas aizsardzības pārvalde	03.01.2014 Nr.4.8/2/2014-N-E	Bez iebildumiem	
2	Valsts vides dienesta, Madonas reģionālās vides pārvalde	07.01.201. Nr. 6.5-8/21	1.15.1pp. 2.1. nodaļas tabulā nav skaidrs, kas ir domāts ar Madonas reģionālās vides pārvaldes pārskatu par 2011. gadu, kas it kā ir izmantots datu ieguvei par potenciāli piesārņotām vietām un sadzīves atkritumu izgāztuvēm; 8. 2. 17.1pp. 3.1. nodaļas sākumā ir minēts, ka derīgo izrakteņu ieguve var atstāt ietekmi uz lauksaimniecības un	Iebildumi ņemti vērā un iestrādāti Vides pārskata sadaļās

			meža zemēm, bet nekur tekstā nav aprakstīts vides stāvoklis šajās teritorijās, tikai minēts šo teritoriju procentuālais lielums attiecībā pret visa novada teritoriju. Tāpat nav aprakstīta derīgo izrakteņu ieguves ietekme uz 3.1. nodaļā minētajām teritorijām; 9. 3. 19.1pp. 3.2. nodaļā nepietiekami izvērsti aprakstīta esošā vides situācija attiecībā uz atmosfēras gaisa kvalitāti (siltumapgāde Apes pilsētā un pagastos, emitēto piesārņojošo vielu veidi un daudzumi utt.); 10. 4. 20.1pp. 3.3. nodaļā nav minēti faktori, kas ietekmē virszemes ūdens objektu kvalitāti, nav minēti ieteikumi situācijas uzlabošanai. Vai Apes novadā nav neviena ezera?; 5..22.1pp. 3.4. nodaļā nepietiekami detalizēti aprakstīta ūdensapgāde novadā. Nav izvērtēta dzeramā ūdens kvalitāte, kaut gan nodaļas virsrakstā tas ir minēts, nav datu par dzeramā ūdens patēriņu, kaut gan 2.1. nodaļā ir atsauce, ka Vides pārskata sagatavošanā ir izmantotas www.meteo.lv datu bāzes. Nav minēti ieteikumi situācijas uzlabošanai; 11. 6. 23.1pp. 3.5. nodaļā nepietiekami detalizēti aprakstīta notekūdeņu apsaimniekošana novadā. Nav minēti faktori, kas būtiski ietekmē notekūdeņu attīrīšanas kvalitāti, nav datu par vidē novadīto notekūdeņu apjomiem un piesārņojošo vielu daudzumiem, kaut gan 2.1. nodaļā ir atsauce, ka Vides pārskata sagatavošanā ir izmantotas www.meteo.lv datu bāzes, nav minēti ieteikumi situācijas uzlabošanai; 12. 7. 23.1pp. 3.6. nodaļā jāmin, kādas ir galvenās problēmas atkritumu apsaimniekošanā novadā, nav minēti ieteikumi situācijas uzlabošanai; nav minēti radīto atkritumu daudzumi, kaut gan 2.1. nodaļā ir atsauce, ka Vides pārskata sagatavošanā ir izmantotas www.meteo.lv datu bāzes; 13. 8. 36.1pp. 5.1. nodaļas tabulā pie Trokšņa radīto ietekmju pasākumiem tā samazināšanai nav izprotams nosacījums derīgo izrakteņu ieguvi sākt īpašuma ziemeļaustrumu daļā. Vai te ir domāti visi īpašumi, kuru teritorijā atrodas derīgo izrakteņu atradnes vai kāda konkrēta atradne? Tāpat attiecībā uz cieto daļiņu PM10 un PM2,5 emisiju-teikumu par ceļu laistīšanu vajadzētu pārvietot uz tabulas pretējo pusi, kur tiek runāts par ietekmju samazināšanu; 14. 9. 42.1pp. 6.2. nodaļā nepieciešams koriģēt un aktualizēt normatīvo aktu sarakstu, jo dotas atsauces uz spēkā neesošiem normatīvajiem aktiem (piem. Dabas resursu nodokļa likums, ja tiek dota atsauce uz grozījumiem, tad ir jāatsaucas	

			uz pēdējiem grozījumiem normatīvajā aktā); 15. 10. 50.1pp. 11.nodaļā neveiksmīgi izvēlēta teikuma redakcija: citējot „Likumi, kas aizsargā apkārtējo vidi ir likumi...". Bez tekstā pieminētajiem 2 likumiem ir virkne citu likumu, kas tāpat nosaka vides aizsardzības prasības.	
3	Veselības inspekcija	08.01.2014. Nr. 12-15/26367/26370/34	Bez iebildumiem	

Apes novada domes

Teritorijas attīstības nodaļas projektu vadītāja : _____ D.Straube

5. CITA INFORMĀCIJA

5.1. Vēstule Vides aizsardzības un reģionālās attīstības ministrijai (02.03.2011., Nr. A/3-12.31/172).

LATVIJAS REPUBLIKA
APES NOVADA DOME

Stacijas ielā 2, Apē, Apes novadā , LV-4337,
Tel./fakss 643 07220, e-pasts: administracija@ape.lv

Apē

02.03.2011., Nr. [illegible]

Vides aizsardzības un reģionālās attīstības ministrijai
Peldu ielā 25, Rīgā, LV-1494

Par Apes novada teritorijas plānojuma izstrādes uzsākšanu

Saskaņā ar 06.10.2009. MK noteikumu Nr.1148 „Vietējās pašvaldības teritorijas plānošanas noteikumi" 11.punktu, Apes novada dome informē, ka saskaņā ar Apes novada domes 23.09.2010. lēmumu Nr.279 „Par Apes novada teritorijas plānojuma izstrādes uzsākšanu" (protokols Nr.5, 8.p) ir uzsākta Apes novada teritorijas plānojuma izstrāde. Tāpat Apes novada dome informē, ka Apes novada dome 24.02.2011. pieņēma lēmumu Nr.45 „Par grozījumiem Apes novada domes 23.09.2010. lēmumā Nr.279 „Par Apes novada teritorijas plānojuma izstrādes uzsākšanu"" (protokols Nr.4, 10.p.).

Apes novada dome, lūdz publicēt ministrijas mājas lapā sekojošu paziņojumu:

Paziņojums par Apes novada teritorijas plānojuma izstrādes uzsākšanu

Saskaņā ar Apes novada domes 23.09.2010. lēmumu Nr.279 „Par Apes novada teritorijas plānojuma izstrādes uzsākšanu" (protokols Nr.5, 8.p) ir uzsākta Apes novada teritorijas plānojuma izstrāde, apstiprināts darba uzdevums un laika grafiks. Saskaņā ar Apes novada domes 24.02.2011. lēmumu Nr.45 „Par grozījumiem Apes novada domes 23.09.2010. lēmumā Nr.279 „Par Apes novada teritorijas plānojuma izstrādes uzsākšanu"" (protokols Nr.4, 10.p.), ir precizēts lēmums un tajā noteiktais laika grafiks.

Par Apes novada teritorijas plānojuma izstrādi atbildīgais- Jurijs Ronimoiss, Apes novada domes administrācijas vadītājs.

Teritorijas plānojuma laika grafiks:

Npk	Veicamais pasākums, rīcība.	Laika periods
	Teritorijas plānojuma izstrādes sagatavošanas darbi	
1.	Domes lēmuma par Apes novada teritorijas plānojuma, turpmāk – TP, izstrādes uzsākšanu pieņemšana, darba uzdevuma, laika grafika un atbildīgo personu apstiprināšana.	23.09.2010.
2.	Informatīvie pasākumi – publikācijas laikrakstos „Latvijas Vēstnesis", „Malienas ziņas" un „Apes Novada Ziņas", mājas lapās www.ape.lv, www.gaujiena.lv, www.trapene.lv un www.viresi.lv, paziņojumu nosūtīšana Vides aizsardzības un reģionālās attīstības ministrijai, Vidzemes plānošanas reģionam, Alūksnes, Gulbenes, Smiltenes un	Līdz 15.03.2011.

	Valkas novadu pašvaldībām.	
3.	Informācijas un nosacījumu pieprasīšana no institūcijām	Līdz 15.03.2011.
4.	Darba uzdevuma galīgā precizēšana un izstrādes grafika aktualizēšana.	Līdz 01.05.2011
5.	Ar TP saistītu augstāka un līdzīga līmeņa dokumentu analīze.	Līdz 01.05.2011.
6.	Iedzīvotāju anketēšana un anketu rezultātu apkopošana par viņu redzējumu aktuālākajās realizējamajās problēmās pašvaldībā un potenciālajām attīstības tendencēm.	Līdz 01.06.2011
7.	Konsultācijas ar kaimiņu pašvaldību, Vidzemes plānošanas reģiona atbildīgām amatpersonām un ekspertiem.	Līdz 01.06.2011
8.	Darbu grupu skaita un nozaru identificēšana, darbu grupu sastāva noteikšana.	Līdz 01.08.2011
9.	Iepirkuma organizēšana konsultantu piesaistei.	Līdz 01.09.2011.
10.	Teritorijas plānojuma visu sadaļu pirmās redakcijas izstrāde.	01.09.2011. līdz 01.02.2012
11.	Teritorijas plānojuma pirmās redakcijas nodošana izvērtēšanai novada domei un lēmuma pieņemšana par nodošanu sabiedriskai apspriešanai un atzinumu saņemšanai.	10.04.2012.līdz 26.04.2012.
12.	Teritorijas plānojuma pirmās redakcijas sabiedriskā apspriešana un atzinumu saņemšana no institūcijām.	15.05.2012.līdz 29.06.2012.
13.	Sabiedriskās apspriešanas pasākumi – sabiedriskās apspriešanas sapulces 4gb, Apē, Gaujienā, Trapenē un Virešos. Konkrētas vietas un laiks tiks precizēts paziņojumā par teritorijas plānojuma pirmās redakcijas nodošanu sabiedriskai apspriešanai.	15.05.2012.līdz 29.06.2012.
14.	Pirmās redakcijas apspriešanas rezultātu izvērtēšana un pārskata sagatavošana par apspriešanas rezultātiem.	Līdz 27.07.2012.
15.	Domes lēmuma pieņemšana par izstrādātā teritorijas plānojuma 1.redakcijas atzīšanu par gala redakciju vai nodošanu pilnveidošanai.	23.08.2012.
16.	Teritorijas plānojuma tālākas izstrādes un spēkā stāšanās procesa laika grafika aktualizācija.	23.08.2012.

Pielikumā:
1. Apes novada domes 23.09.2010. lēmuma Nr.279 NORAKSTS uz 4 lapām;
2. Apes novada domes 24.02.2011. lēmuma Nr.45 NORAKSTS uz 1 lapas.

Ar cieņu,
domes priekšsēdētāja A.HARJU

S.Harjo-Ozoliņa
64307215

5.2. Apes novada domes vēstule Vides pārraudzības valsts biroja Stratēģiskās ietekmes uz vidi novērtējuma daļai (07.09.2012., Nr. A/3 – 12.3/527)

LATVIJAS REPUBLIKA
APES NOVADA DOME

Reģ. 90000035872 Stacijas ielā 2, Apē, Apes novadā , LV-4337,tel / fakss 643 07220,
e-pasts: administracija@ape.lv

Apē

07.09.2012. Nr. A/3-12.3/527

Vides pārraudzības valsts biroja
Stratēģiskās ietekmes uz vidi novērtējuma daļai
Rūpniecības ielā 23,
Rīgā, LV – 1045

Par Stratēģiskās ietekmes uz vidi novērtējuma (SIVN) nepieciešamību Apes novada attīstības plānošanas dokumentiem

Apes novada dome informē, ka saskaņā ar Apes novada domes 23.09.2010. lēmumu Nr.279 „Par Apes novada teritorijas plānojuma izstrādes uzsākšanu" (protokols Nr.5, 8.p) ir uzsākta Apes novada teritorijas plānojuma izstrāde un saskaņā ar Apes novada domes 25.03.2010. lēmumu Nr.49 „Par Apes novada attīstības programmas izstrādes uzsākšanu" ir uzsākta Apes novada attīstības programmas izstrāde.

Pamatojoties uz likuma „Par ietekmes uz vidi novērtējumu" 4.panta (3) daļu un 23.03.2004. MK noteikumu Nr.157 "Kārtība, kādā veicams ietekmes uz vidi stratēģiskais novērtējums" 6.pantu nosūtām Iesniegumu par Apes novada teritorijas plānojuma izstrādes uzsākšanu un Iesniegumu par Apes novada attīstības programmas izstrādes uzsākšanu un lūdzam pieņemt lēmumu par stratēģiskās ietekmes uz vidi novērtējuma nepieciešamību attiecīgajiem dokumentiem.

Pielikumā:

1. Iesniegums par Apes novada teritorijas plānojuma izstrādes uzsākšanu uz 5 lapām;
2. Iesniegums par Apes novada attīstības programmas izstrādes uzsākšanu uz 5 lapām;
3. Valsts vides dienesta Madonas reģionālās vides pārvaldes 18.07.2012. vēstules Nr.6.5.-27/653 kopija uz 1 lapas;
4. Valsts vides dienesta Madonas reģionālās vides pārvaldes 18.07.2012. vēstules Nr.6.5.-27/651 kopija uz 1 lapas;
5. Dabas aizsardzības pārvaldes 20.07.2012. vēstules Nr.4.9/23/2012-N kopija uz 1 lapas;
6. Veselības inspekcijas vēstules kopija uz 1 lapas.

Apes novada domes priekšsēdētāja A.HARJU

S.Harjo-Ozoliņa
64307215, 26330477, santa.harjo@ape.lv

5.3. Vides pārraudzības valsts biroja vēstule „Par stratēģiskās ietekmes uz vidi novērtējumu" (14.09.2012., Nr. 7-02/1185).

Latvijas Republikas Vides aizsardzības un reģionālās attīstības ministrija
VIDES PĀRRAUDZĪBAS VALSTS BIROJS
Reģ.Nr. 90000628077, Rūpniecības ielā 23, Rīgā, LV- 1045
Tālrunis: 67321173 ◆ fakss: 67321049 ◆ e-pasts: vpvb@vpvb.gov.lv

Rīgā, 14. SEPT. 2012 Nr. 7–02/ 1185

uz 07.09.2012. Nr. A/3-12.3/527

Apes novada dome
Stacijas iela 2, Ape, Apes novads, LV–4337

Par stratēģisko ietekmes uz vidi novērtējumu

Vides pārraudzības valsts birojs (turpmāk arī Birojs) izskatīja Apes novada domes 2012.gada 7.septembra vēstuli Nr. A/3-12.3/527 un tai pievienoto dokumentāciju par plānošanas dokumentu izstrādes uzsākšanu. Izvērtējot Biroja rīcībā esošo informāciju saskaņā ar normatīvajos aktos noteiktajiem kritērijiem, Birojs ir pieņēmis lēmumu piemērot stratēģisko ietekmes uz vidi novērtējumu Apes novada teritorijas plānojumam un Apes novada attīstības programmai.

Birojs saskaņā ar Ministru kabineta 200.gada 23.marta noteikumu Nr.157 „Kārtība, kādā veicams ietekmes uz vidi stratēģiskais novērtējums" 9.1. un 14.punktā noteikto nosaka, ka Apes novada teritorijas plānojuma un Apes novada attīstības programmas Vides pārskata projekts nosūtāms šādām institūcijām:

- Valsts vides dienesta Madonas reģionālajai vides pārvaldei;
- Dabas aizsardzības pārvaldei;
- Veselības inspekcijai;
- Vidzemes plānošanas reģiona administrācijai.

Plānošanas dokumentu izstrādātājam jānodrošina Vides pārskata projekta sabiedriskā apspriešana un sabiedriskās apspriešanas sanāksmes organizācija atbilstoši MK noteikumu V nodaļā noteiktajam. Vēršam uzmanību, ka paziņojums par sabiedriskās apspriešanas organizēšanu nosūtāms arī Birojam ievietošanai Vides pārraudzības valsts biroja interneta mājas lapā.

Informēšanas kārtība pārrobežu ietekmes gadījumā noteikta MK noteikumu VI daļā. Vēršam Jūsu uzmanību tam, ka pārrobežu ietekme izvērtējama tajos gadījumos, ja plānošanas dokuments paredz lielu emisiju radošu objektu būvniecību konkrētās teritorijās vai arī paredzamas citas būtiskas pārrobežu ietekmes.

Pielikumā:

Vides pārraudzības valsts biroja 2012.gada 14.septembra lēmums Nr.76 par stratēģiskā ietekmes uz vidi novērtējuma procedūras piemērošanu – 4 lpp.

Direktors A.Lukšēvics

Zilbere 67770808

Saūtai
Pri plānošanas!
17.09.2012
2012 17. septembrī
A/3-12.3/775

5.4. Vides pārraudzības valsts biroja lēmums „Par stratēģiskās ietekmes uz vidi novērtējuma procedūras piemērošanu" (14.09.2012., Lēmums Nr. 76).

Latvijas Republikas Vides aizsardzības un reģionālās attīstības ministrija

VIDES PĀRRAUDZĪBAS VALSTS BIROJS

Reģ.Nr. 90000628077, Rūpniecības ielā 23, Rīgā, LV- 1045

Tālrunis: 67321173 ♦ fakss: 67321049 ♦ e-pasts: vpvb@vpvb.gov.lv

Rīgā,
2012.gada 14.septembrī

Lēmums Nr.76

Par stratēģiskā ietekmes uz vidi novērtējuma procedūras piemērošanu

Adresāts:

Apes novada dome, adrese: Stacijas iela 2, Ape, Apes novads, LV-4337.

Plānošanas dokumenta nosaukums:

Apes novada teritorijas plānojums (turpmāk arī Teritorijas plānojums) un Apes novada attīstības programma (turpmāk arī Attīstības programma).

Izvērtētā dokumentācija:

Apes novada domes 2012.gada 7.septembra vēstule Nr.A/3-12.3/527 un tai pievienotie iesniegumi par Apes novada teritorijas plānojuma un Apes novada attīstības programmas izstrādes uzsākšanu, Apes novada domei adresētā Valsts vides dienesta Madonas reģionālās vides pārvaldes 2012.gada 18.jūlija vēstule Nr.6.5-27/653 un 2012.gada 18.jūlija vēstule Nr.6.5.-27/6541, Dabas aizsardzības pārvaldes 2012.gada 20.jūlija vēstule Nr.4.9/23/2012-N, Veselības inspekcijas 2012.gada 29.septembra vēstule Nr.5.8-34/8763 un 2012.gada 7.septembra vēstule Nr.5.8-34/9120.

Apes novada domes viedoklis:

Apes novada dome uzskata, ka stratēģisko ietekmes uz vidi novērtējumu nepieciešams veikt Apes novada teritorijas plānojumam.

Faktu konstatācija un izvērtējums:

1. Saskaņā ar Apes novada domes 2010.gada 23.septembra lēmumu Nr.279 „Par Apes novada teritorijas plānojuma izstrādes uzsākšanu" (protokols Nr.5,8.p) ir uzsākta Apes novada teritorijas plānojuma izstrāde un saskaņā ar Apes novada domes 2010.gada 25.marta lēmumu Nr.49 „Par Apes novada attīstības programmas izstrādes uzsākšanu" ir uzsākta Apes novada attīstības programmas izstrāde.

1

2. Teritoriālās reformas rezultātā Apes novada administratīvajā teritorijā ietilpst Apes pilsēta, Apes, Gaujienas, Trapenes un Virešu pagasti.
3. Iesniegumā norādīts, ka plānošanas dokumenti tiks izstrādāti ņemot vērā Latvijas ilgtspējīgas attīstības stratēģiju līdz 2030.gadam, Vidzemes plānošanas reģiona attīstības plānošanas dokumentus, kā arī pašlaik spēkā esošos Apes novada teritoriālo vienību teritoriju plānojumus.
4. Saskaņā ar pašvaldības iesniegumā norādīto, Attīstības programmas un Teritorijas plānojuma īstenošana potenciāli var būt saistīta ar likuma „Par ietekmes uz vidi novērtējumu" 2.pielikumā minēto darbību realizāciju – lauksaimniecība un mežsaimniecība (zemes transformācija, apmežošana, mājlopu un mājputnu intensīvās audzēšanas kompleksu būvniecība), derīgo izrakteņu ieguve, pārtikas rūpniecība, infrastruktūras projektu un citu darbību realizācija (rūpniecisko teritoriju, sacīkšu trašu, kapsētu ierīkošana), tūrisma un atpūtas infrastruktūras būvniecība. Iesniegumā norādīts, ka plānošanas dokumentos liela uzmanība tiek veltīta karjeru teritorijām, kas saistīts ar lielu dolomīta resursu novadā un tā ieguves problemātiku. Birojs papildus vērš uzmanību tam, ka Apes novada teritorija robežojas ar Igaunijas Republiku, tādējādi novadam ir saistošs „Līgums starp Latvijas Republikas valdību un Igaunijas Republikas valdību par ietekmes uz vidi novērtējumu pārrobežu kontekstā".
5. Iesniegumos ietverta informācija par īpaši aizsargājamām dabas teritorijām un objektiem Apes novada administratīvajā teritorijā. Saskaņā ar Dabas aizsardzības pārvaldes datu bāzi Apes novada teritorija ietilpst desmit Eiropas nozīmes aizsargājamās dabas (Natura 2000) teritorijas – aizsargājamie ainavu apvidi „Veclaicene" un „Ziemeļgauja", dabas liegumi „Ašu purvs", „Gaujienas priedes", „Korneti-Peļļi", „Lepuru purvs", „Melnsalas purvs", „Melnupes meži", „Sloku purvs" un „Tetersalas purvs". Visu minēto teritoriju, izņemot aizsargājamo ainavu apvidus „Ziemeļgauja", aizsardzības un izmantošanas kārtību reglamentē likums „Par īpaši aizsargājamām dabas teritorijām" un Ministru kabineta 2010.gada 16.marta noteikumi Nr.264 „Īpaši aizsargājamo dabas teritoriju vispārējie aizsardzības un izmantošanas noteikumi". Dabas aizsardzības plāni ir izstrādāti dabas liegumiem „Gaujienas priedes" un „Korneti-Peļļi", kā arī aizsargājamo ainavu apvidum „Ziemeļgauja", kam attiecīgi pieņemti 2008.gada 20.novembra Ministru kabineta noteikumi Nr.957 „Aizsargājamo ainavu apvidus „Ziemeļgauja" individuālie aizsardzības un izmantošanas noteikumi". Pašvaldības iesniegumā raksturotas vides problēmas, kas saistītas ar izstrādājamo plānošanas dokumentu, kur cita starpā norādīts, ka derīgo izrakteņu (dolomīta) ieguve iespējams saistīta ar ietekmi uz īpaši aizsargājamām dabas teritorijām.
6. Saskaņā ar Ministru kabineta 2004.gada 23.marta noteikumu Nr.157 „Kārtība, kādā veicams ietekmes uz vidi stratēģiskais novērtējums" 5.punktā noteikto, Apes novada dome ir konsultējusies ar Valsts vides dienesta Madonas reģionālo vides pārvaldi, Dabas aizsardzības pārvaldi un Veselības inspekciju par stratēģiskā ietekmes uz vidi novērtējuma nepieciešamību. Valsts vides dienesta Madonas reģionālā vides pārvalde un Veselības inspekcija uzskata, ka Apes novada teritorijas plānojumam un Apes novada attīstības programmai nepieciešams veikt stratēģisko ietekmes uz vidi novērtējumu. Valsts vides dienesta Madonas reģionālā vides pārvalde norāda, ka novada teritorijā ir liels skaits Natura 2000 teritoriju un plānošanas dokumenti saistīti ar likuma „Par ietekmes uz vidi novērtējumu" 2.pielikuma darbību realizāciju. Dabas aizsardzības pārvaldes norāda uz nepieciešamību veikt stratēģisko ietekmes uz vidi novērtējumu Apes

novada teritorijas plānojumam, norādot uz īpaši aizsargājamo dabas teritoriju (turpmāk arī ĪADT) īpatsvaru Apes novada teritorijā un to, ka tikai dažām no tām ir izstrādāti dabas aizsardzības plāni. Dabas aizsardzības pārvalde atzīmē, ka *„Vides pārskatā iekļaujama informācija par visām ĪADT un mikroliegumiem, detalizēti izvērtējot teritorijas plānotās izmantošanas iespējamās ietekmes un to būtiskumu uz katras konkrētās vietas dabas un ainavas vērtībām, uz ĪADT integritāti, atbilstību ĪADT izveidošanas mērķiem, kā arī plānoto darbību atbilstību īpaši aizsargājamo sugu un biotopu aizsardzības prasībām"*.

7. Ņemot vērā augstāk minēto, Apes novada teritorijas plānojums un Apes novada attīstības programma attiecas uz likuma „Par ietekmes uz vidi novērtējumu" 4.panta trešajā daļā minētajiem plānošanas dokumentiem, kuriem jāveic stratēģiskais ietekmes uz vidi novērtējums. Plānošanas dokumentos paredzētās darbības jāizvērtē atbilstoši likuma „Par ietekmes uz vidi novērtējumu" $23.^5$ pantā noteiktajam. Vides pārraudzības valsts birojs vērš Apes novada domes uzmanību uz to, ka stratēģiskais ietekmes uz vidi novērtējums iepriekš veikts Apes pilsētas ar lauku teritoriju teritorijas plānojumam (Biroja 2009.gada 15.oktobra atzinums Nr.32) un Virešu pagasta teritorijas plānojumam (Biroja 2010.gada 11.jūnija atzinums Nr.6). Sagatavojot Apes novada teritorijas plānojuma un Apes novada attīstības programmas Vides pārskatu, lūdzam ņemt vērā likuma „Par ietekmes uz vidi novērtējumu" $23.^5$ panta pirmajā daļā noteikto, ka vides pārskatā, lai izvairītos no informācijas dublēšanās, iekļauj tikai tādu informāciju, kas nepieciešama attiecīgajā plānošanas stadijā, kā arī izmanto informāciju, kas iegūta iepriekšējās plānošanas stadijās, iekļaujot nepieciešamo informāciju atbilstošā detalizācijas pakāpē, kas ļauj novērtēt plānošanas dokumentos paredzētās darbības. Birojs rekomendē izstrādāt abu plānošanas dokumentu stratēģiskā ietekmes uz vidi novērtējuma apvienotu Vides pārskatu.

Piemērotās tiesību normas:

- Likuma „Par ietekmes uz vidi novērtējumu" 4.pants, $23.^2$ pants, $23.^5$ pants;
- Ministru kabineta 2004.gada 23.marta noteikumu Nr.157 „Kārtība, kādā veicams ietekmes uz vidi stratēģiskais novērtējums" 5.,6.,7. punkts;
- Likums „Par īpaši aizsargājamām dabas teritorijām";
- Ministru kabineta 2010.gada 16.marta noteikumi Nr.264 „Īpaši aizsargājamo dabas teritoriju vispārējie aizsardzības un izmantošanas noteikumi";
- Ministru kabineta 2008.gada 20.novembra noteikumi Nr.957 „Aizsargājamo ainavu apvidus „Ziemeļgauja" individuālie aizsardzības un izmantošanas noteikumi";
- Teritorijas attīstības plānošanas likums;
- Attīstības plānošanas sistēmas likums;
- Ministru kabineta 2009.gada 6.oktobra noteikumi Nr.1148 „Vietējās pašvaldības teritorijas plānošanas noteikumi".

Lēmuma pieņemšanas pamatojums:

Vides pārraudzības valsts birojs, saskaņā ar likuma „Par ietekmes uz vidi novērtējumu" $23.^3$pantā noteikto, izvērtēja Apes novada domes 2012.gada 7.septembra vēstuli Nr. A/3-12.3/527 un tai pievienotos dokumentus par plānošanas dokumentu izstrādes uzsākšanu. Ņemot vērā likuma „Par ietekmes uz vidi novērtējumu" $23.^2$ pantā noteiktos stratēģiskā novērtējuma nepieciešamības kritērijus

un piemērojot citas iepriekš minētās tiesību normas, Vides pārraudzības valsts birojs secināja, ka Apes novada teritorijas plānojums un Apes novada attīstības programma attiecas uz likuma „Par ietekmes uz vidi novērtējumu" 4.panta trešajā daļā minētajiem plānošanas dokumentiem, kuriem jāveic stratēģiskais ietekmes uz vidi novērtējums.

Lēmums:

- Piemērot stratēģiskā ietekmes uz vidi novērtējuma procedūru Apes novada teritorijas plānojumam un Apes novada attīstības programmai.

Direktors A.Lukšēvics

4

5.5. Dabas aizsardzības pārvaldes atzinums par Vides pārskata 1.redakcijas projektu (03.01.2014., Nr. 4.8/2/2014-N-E)

LATVIJAS REPUBLIKAS
VIDES AIZSARDZĪBAS UN REĢIONĀLĀS ATTĪSTĪBAS MINISTRIJA

DABAS AIZSARDZĪBAS PĀRVALDE

Reģ. Nr. 90009099027, Baznīcas iela 7, Sigulda, Siguldas nov., LV-2150
tālrunis 67509545, fakss 67509544, e-pasts: daba@daba.gov.lv, www.daba.gov.lv

Drabešos

03.01.2014. Nr.4.8/2/2014-N-E
Uz 05.12.2013. iesniegumu Nr. A/3-12.3/945

Apes novada pašvaldības
izpilddirektors
Viesturs DANDENS
03.01.2014.

Apes novada domei
administracija@ape.lv

Par Apes novada teritorijas plānojuma 2014.-2025.gadam
un Attīstības programmas 2014.-2020.gadam Vides pārskata projektu

Dabas aizsardzības pārvaldes Vidzemes reģionālā administrācija (turpmāk – Administrācija) ir saņēmusi Jūsu iesniegumu ar lūgumu sniegt atzinumu par Apes novada teritorijas plānojuma 2014.– 2025.gadam un Attīstības programmas 2014. – 2020.gadamVides pārskata 1.redakciju.

Pamatojoties uz Ministru kabineta 2012.gada 16.oktobra noteikumu Nr.711 „Vietējās pašvaldības teritorijas plānošanas noteikumi" 56. un 57.punktu un Ministru kabineta 2009.gada 6.februāra noteikumu Nr.507 „Dabas aizsardzības pārvaldes nolikums" 3.15.apakšpunktu, Administrācija sniedz atzinumu, ka Apes novada teritorijas plānojuma 2014. – 2025.gadam un Attīstības programmas 2014. – 2020.gadam Vides pārskata 1.redakcija ir izstrādāta atbilstoši spēkā esošo normatīvo aktu prasībām un Dabas aizsardzības pārvaldes izsniegtajiem nosacījumiem.

Ar cieņu,
Vecākais valsts vides inspektors J.Krūmiņš

Šis dokuments ir parakstīts ar drošu elektronisku parakstu un satur laika zīmogu.

Jānis Krūmiņš, 29181840
janis.krumins@daba.gov.lv

SAŅEMTS
Apes novada domē
2014. g. 03. janvārī
Reģistrēts ar Nr. 4/3-12.3/10
Saņēma

Kontaktinformācija:
Dabas aizsardzības pārvaldes Vidzemes reģionālā administrācija
„Kārļukalns", Drabešu pag., Amatas nov., LV-4101
tālrunis 64107230, fakss 64107230, e-pasts: vidzeme@daba.gov.lv, www.daba.gov.lv

5.6. Valsts vides dienesta, Madonas reģionālās vides pārvaldes atzinums par Vides pārskata 1 redakcijas projektu (07.01.2014., Nr. 6.5-8/21)

Latvijas Republikas Vides ministrija
VALSTS VIDES DIENESTA
MADONAS REĢIONĀLĀ VIDES PĀRVALDE
Reģistrācijas Nr. 90000017078, Blaumaņa iela 7, Madona, LV-4801
tālrunis 64807451, mobilais tālrunis 29417895, fakss 64807452, e-pasts: vide@madona.vvd.gov.lv

Madona

Datums:07.01.2014. Nr. 6.5.-8/21

Saņemtā dokumenta
Datums: 05.12.2013. Nr. A/3-12.3/945

Furijam Rozimoisam

Darbam pie attīstības dokumenta izstrādes!

Apes novada pašvaldības izpilddirektors
Viesturs DANDENS
07.01.2014.

Apes novada pašvaldībai,
Reģ. Nr. 90009114769;
Stacijas iela 2, Ape,
Apes novads, LV-4337;
e-pasts: administracija@ape.lv

Atzinums par Apes novada Vides pārskata 1. redakciju

Valsts vides dienesta Madonas reģionālā vides pārvalde (*turpmāk tekstā* – VVD Madonas RVP) ir izskatījusi Apes novada Teritorijas plānojuma 2014.- 2025. gadam un Attīstības programmas 2014. -2020. gadam Vides pārskata projektu .

Vides pārskata projekts iesniegts VVD Madonas RVP 2013.gada 6. decembrī. Tajā ietvertas 13 nodaļas un kopsavilkums. Apes novada teritorijas plānojuma un attīstības programmas Vides pārskats izstrādāts atbilstoši Ministru kabineta 2004.gada 23.marta noteikumu Nr.157 „*Kārtība, kādā veicams ietekmes uz vidi stratēģiskais novērtējums*" 8.punkta prasībām.

Izvērtējot Vides pārskata projektu, konstatētas sekojošas neprecizitātes un nepieciešami papildinājumi:

1. 15.lpp. 2.1. nodaļas tabulā nav skaidrs, kas ir domāts ar Madonas reģionālās vides pārvaldes pārskatu par 2011. gadu, kas it kā ir izmantots datu ieguvei par potenciāli piesārņotām vietām un sadzīves atkritumu izgāztuvēm;
2. 17.lpp. 3.1. nodaļas sākumā ir minēts, ka derīgo izrakteņu ieguve var atstāt ietkemi uz lauksaimniecības un meža zemēm, bet nekur tekstā nav aprakstīts vides stāvoklis šajās teritorijās, tikai minēts šo teritoriju procentuālais lielums attiecībā pret visa novada teritoriju. Tāpat nav aprakstīta derīgo izrakteņu ieguves ietekme uz 3.1. nodaļā minētajām teritorijām;
3. 19.lpp. 3.2. nodaļā nepietiekami izvērsti apraksīta esošā vides situācija attiecībā uz atmosfēras gaisa kvalitāti (siltumapgāde Apes pilsētā un pagastos, emitēto piesārņojošo vielu veidi un daudzumi utt.);
4. 20.lpp. 3.3. nodaļā nav minēti faktori, kas ietekmē virszemes ūdens objektu kvalitāti, nav minēti ieteikumi situācijas uzlabošanai. Vai Apes novadā nav neviena ezera?;
5. 22.lpp. 3.4. nodaļā nepietiekami detalizēti aprakstīta ūdensapgāde novadā. Nav izvērtēta dzeramā ūdens kvalitāte, kaut gan nodaļas virsrakstā tas ir minēts, nav datu par dzeramā ūdens patēriņu, kaut gan 2.1. nodaļā ir atsauce, ka Vides pārskata sagatvošanā ir izmantotas www.meteo.lv datu bāzes. Nav minēti faktori, kas ietekmē dzeramā ūdens kvalitāti, nav minēti ieteikumi situācijas uzlabošanai;

SAŅEMTS
Apes novada domē
2014. g. 07. janvāri
Reģistrēts ar Nr. A/3-12.3/28
Saņēma

6. 23.lpp. 3.5. nodaļā nepietiekami detalizēti aprakstīta notekūdeņu apsaimniekošana novadā. Nav minēti faktori, kas būtiski ietekmē notekūdeņu attīrīšanas kvalitāti, nav datu par vidē novadīto notekūdeņu apjomiem un piesārņojošo vielu daudzumiem, kaut gan 2.1. nodaļā ir atsauce, ka Vides pārskata sagatvošanā ir izmantotas www.meteo.lv datu bāzes, nav minēti ieteikumi situācijas uzlabošanai;
7. 23.lpp. 3.6. nodaļā jāmin, kādas ir galvenās problēmas atkritumu apsaimniekošanā novadā, nav minēti ieteikumi situācijas uzlabošanai; nav minēti radīto atkritumu daudzumi, kaut gan 2.1. nodaļā ir atsauce, ka Vides pārskata sagatvošanā ir izmantotas www.meteo.lv datu bāzes;
8. 36.lpp. 5.1. nodaļas tabulā pie Trokšņa radīto ietekmju pasākumiem tā samazināšanai nav izprotams nosacījums derīgo izrakteņu ieguvi sākt īpašuma ziemeļaustrumu daļā. Vai te ir domāti visi īpašumi, kuru teritorijā atrodas derīgo izrakteņu atradnes vai kāda konkrēta atradne? Tāpat attiecībā uz cieto daļiņu PM_{10} un $PM_{2,5}$ emisiju- teikumu par ceļu laistīšanu vajadzētu pārvietot uz tabulas pretējo pusi, kur tiek runāts par ietekmju samazināšanu;
9. 42.lpp. 6.2. nodaļā nepieciešams koriģēt un aktualizēt normatīvo aktu sarakstu, jo dotas atsauces uz spēkā neesošiem normatīvajiem aktiem (piem. Dabas resursu nodokļa likums, ja tiek dota atsauce uz grozījumiem, tad ir jāatsaucas uz pēdējiem grozījumiem normatīvajā aktā);
10. 50.lpp. 11.nodaļā neveiksmīgi izvēlēta teikuma redakcija: citējot „Likumi, kas aizsargā apkārtējo vidi ir likumi...". Bez tekstā pieminētajiem 2 likumiem ir virkne citu likumu, kas tāpat nosaka vides aizsardzības prasības.

P.S. Visā Vides pārskata tekstā ir sastopamas gramatikas kļūdas vārdos un to locījumos.

Direktors J.Sobko

Šis dokuments ir elektroniski parakstīts ar drošu elektronisko parakstu un satur laika zīmogu

D.Rudusa, 64807475

5.7. Veselības inspekcijas atzinums par Vides pārskata 1 redakcijas projektu (08.01.2014. Nr. 12-15/26367/26370/34)

Jurijam Ronimoisam
Darbam pie plānojuma!

Apes novada pašvaldības izpilddirektors
Viesturs DANDENS
13.01.2014.

LATVIJAS REPUBLIKAS VESELĪBAS MINISTRIJA

VESELĪBAS INSPEKCIJA

Juridiskā adrese: Klijānu iela 7, Rīga, LV-1012, faktiskā adrese: Leona Paegles iela 9, Valmiera, LV-4201, tālrunis: 64281130, tālrunis/fakss: 64281752, e-pasts: vidzeme@vi.gov.lv, http://www.vi.gov.lv

ATZINUMS PAR PROJEKTA/TERITORIJAS PLĀNOJUMU

Valmierā

2014. gada 08. janvārī Nr. 12-15/26367/26370/34

Apes novada dome
Stacijas iela 2, Ape, Apes novads ,
LV-4337

1.Projekta nosaukums:	**Apes novada teritorijas plānojuma 2014.- 2025.gadam 1.redakcija un Vides pārskata projekts**
2.Atzinuma pieprasījuma mērķis:	Teritorijas plānojuma 1. redakcijas un Vides pārskata higiēniskā novērtēšana
3.Objekta adrese: Apes novads	
4.Projekta pasūtītājs:	Apes novada pašvaldība, reģistrācijas Nr. 90000035872, Stacijas iela 2, Ape, Apes novads
5.Projekta autors:	Apes novada pašvaldība, reģistrācijas Nr. 90000035872, Stacijas iela 2, Ape, Apes novads
6.Iesniegtie dokumenti:	1. 06.12.2013., pieteikums Nr. 26370; Nr. 26367; 2. Apes novada teritorijas plānojuma 2014.- 2025.gadam materiāli elektroniskā formā

7.Izskatot projektu, konstatēts: Izstrādājot teritoriālplānojumu, ir ņemtas vērā Veselības inspekcijas nosacījumos izvirzītās prasības, kas tiešā veidā attiecas uz teritorijas plānojumu. Apes novada teritorijas plānojuma 2014. – 2025. gadam izstrāde uzsākta saskaņā ar Apes novada domes 28.11.2013. lēmumu Nr.369 „Par Apes novada teritorijas plānojuma 1.redakcijas publiskās apspriešanas uzsākšanu".

Ir izskatīti vides aspekti saistībā ar plānošanas dokumentu: virszemes ūdeņi, gaiss, lauksaimniecībā izmantojamās zemes, mežsaimniecībā izmantojamās teritorijas, atkritumu apsaimniekošana, ūdensapgāde un kanalizācija, potenciāli piesārņotās teritorijas, derīgie izrakteņi, ainavas un kultūras mantojums, tūrisms.

Aizsargjoslas ap virszemes ūdens objektiem, ūdens ņemšanas vietām, atkritumu izgāztuvēm un notekūdeņu attīrīšanas iekārtām. Plānošanas dokumentā vērtētas stratēģiskās daļas sekojošām sastāvdaļām: kanalizācijas, ūdensapgādes, siltumapgādes sistēmu sakārtošana un ēku energoefektivitātes paaugstināšana.

Vēršam uzmanību, ka punktā 3.3 plānojot peldūdeņu un peldvietu apsaimniekošanas nosacījumus atbilstoši 2010.gada 6. jūlija Ministru kabineta noteikumiem Nr.608 "Noteikumi par peldvietu ūdens monitoringu, kvalitātes nodrošināšanu un prasībām sabiedrības informēšanai" un 2012. gada 10. janvāra Ministru kabineta noteikumiem Nr.38 "Peldvietas izveidošanas un uzturēšanas kārtība".

SAŅEMTS
Apes novada domē
2014.g. 13. janvārī
Reģistrēts ar Nr. 1/3-12.3/51
Saņēma

F110-v2

3.6. punkta prasības, kā tiks veikta izgāztuvju slēgšana, kā arī slēgto izgāztuvju un poligonu rekultivācijas nodrošināšana. Teritoriālā plānojumā paredzēt visa veida aizsargjoslas ap objektiem un teritorijām saskaņā ar 1997. gada 5.februāra "Aizsargjoslu likumu" un saskaņā ar šo likumu pieņemtajiem 2004. gada 20. janvāra noteikumiem Nr. 43 "Aizsarjoslu ap ūdens ņemšanas vietām noteikšanas metodika" Punktā 3.4. Pazemes ūdeņu un dzeramā ūdens kvalitāte. Paredzēt ūdens ņemšanas vietas ar aizsargjoslām un attēlot tās grafiski. Nodrošināt bezsaimnieku un neizmantoto pazemes ūdens urbumu tamponēšanu, individuālo māju ūdensapgādes un kanalizācijas sistēmu uzturēšanu atbilstoši prasībām. Apbūves noteikumos paredzēt aku vietas izvēli un aizsargjoslu rādiusu saskaņošanu ar Veselības inspekciju.
SLĒDZIENS Izvērtējot higiēnas prasības, neiebilstam Apes novada teritorijas plānojuma 2014.- 2025.gadam 1. redakcijas un Vides pārskata 1. redakcijas īstenošanai.
REKOMENDĀCIJAS

Vidzemes kontroles nodaļas vadītājs Kalvis Latsons

Vidzemes kontroles nodaļas vides veselības analītiķe Evita Kupča
64471526, evita.kupca@vi.gov.lv

F110-v2

5.8. Vides pārraudzības valsts biroja atzinums

Latvijas Republikas Vides aizsardzības un reģionālās attīstības ministrija

VIDES PĀRRAUDZĪBAS VALSTS BIROJS

Reģ.Nr. 90000628077, Rūpniecības ielā 23, Rīgā, LV- 1045
Tālrunis: 67321173 ♦ fakss: 67321049 ♦ e-pasts: vpvb@vpvb.gov.lv

Rīgā

2014.gada 27.martā

Atzinums Nr.6

Par Apes novada teritorijas plānojuma 2014.–2025.gadam un Apes novada attīstības programmas 2014.–2020.gadam Vides pārskatu

Apes novada teritorijas plānojuma 2014.–2025.gadam (turpmāk arī Teritorijas plānojums) un Apes novada attīstības programmas 2014.–2020.gadam (turpmāk arī Attīstības programma) apvienotais Vides pārskats iesniegts Vides pārraudzības valsts birojā (turpmāk arī Birojs) 2014.gada 4.martā (reģistrācijas Nr.508). Apes novada Teritorijas plānojuma un Attīstības programmas stratēģisko ietekmes uz vidi novērtējumu veica un vienotu Vides pārskatu sagatavoja Apes novada pašvaldība. Atzinums par Vides pārskatu sagatavots atbilstoši likuma „Par ietekmes uz vidi novērtējumu" $23.^5$ panta 6.daļas prasībām.

Vides pārskata raksturojums un analīze:

Vides pārraudzības valsts birojs, pamatojoties uz pašvaldības sniegto informāciju par Apes novada Teritorijas plānojumā un Attīstības programmā paredzētajām darbībām un to potenciālo saistību ar likuma „Par ietekmes uz vidi novērtējumu" 2.pielikumā minēto darbību īstenošanu, 2012.gada 14.septembrī pieņēma lēmumu Nr.76 par stratēģiskā ietekmes uz vidi novērtējuma procedūras piemērošanu Apes novada teritorijas plānojumam 2014.–2025.gadam un Apes novada attīstības programmai 2014.–2020.gadam. Stratēģiskais ietekmes uz vidi novērtējums iepriekš ir veikts Apes pilsētas ar lauku teritoriju teritorijas plānojumam, par kura Vides pārskatu Birojs 2009.gada 15.oktobrī izdevis atzinumu Nr.32, un Virešu pagasta teritorijas plānojumam (Biroja 2010.gada 11.jūnija atzinums Nr.6).

Apes novada Teritorijas plānojuma un Attīstības programmas Vides pārskatā, atbilstoši Ministru kabineta 2004.gada 23.marta noteikumu Nr.157 „Kārtība, kādā veicams ietekmes uz vidi stratēģiskais novērtējums" (turpmāk arī MK noteikumi) IV nodaļas „Vides pārskatā iekļaujamā informācija" 8.punktā noteiktajam, ietverta šāda informācija:

1. Plānošanas dokumentu galvenie mērķi, īss satura izklāsts, saistība ar citiem plānošanas dokumentiem.

2. Vides pārskata sagatavošanas procedūra un iesaistītās institūcijas, sabiedrības līdzdalība un rezultāti.

Birojā iesniegtajā plānošanas dokumentu un Vides pārskata dokumentācijā ir ietverti sabiedriskās apspriešanas materiāli, kā arī sabiedriskās apspriešanas rezultātu kopsavilkums un izvērtējums. Autori norāda, ka Vides pārskats ir papildināts, ņemot vērā sabiedriskās apspriešanas rezultātus, t.sk. institūciju atzinumos izteiktās rekomendācijas.

3. Esošais vides stāvoklis un iespējamās izmaiņas, ja plānošanas dokumenti netiktu īstenoti.

Novada dabas resursu aprakstā ietverta informācija par galvenajiem zemes izmantošanas veidiem, tostarp lauksaimniecības un meža zemēm, kas aizņem attiecīgi ~28% un 64% no novada teritorijas kopējās platības, kā arī novada teritorijā esošajām derīgo izrakteņu – 3 ģipšakmens atradnēm (netiek izmantotas) un 14 dolomīta atradnēm, no kurām atbilstoši Vides pārskatā norādītajam pašlaik tiek izmantotas divas atradnes – „Ape-1966.g." un „Dārzciems – dolomīts". Birojs papildus vērš uzmanību uz to, ka ietekmes uz vidi novērtējums (turpmāk arī IVN) līdz šim veikts dolomīta ieguvei atradnē „Saulrīti" (izdots Biroja atzinums par IVN ziņojumu 2014.gada 1.janvārī), kā arī atradnēs „Dārzciems – 2" un „Dārzciema dolomīts" (ietekmes uz vidi novērtējumi pabeigti 2009.gadā). Vides pārskatā apzinātas atjaunojamo energoresursu izmantošanas iespējas novada teritorijā, vēršot uzmanību ar vēja un biomasas enerģijas ieguvi saistītām vides ietekmēm. Saskaņā ar Vides pārskatā norādīto, Apes novadā pašlaik netiek plānoti vēja elektrostaciju parki, taču Teritorijas plānojuma Teritorijas izmantošanas un apbūves noteikumos (turpmāk arī TIAN) ir iestrādātas prasības vēja elektrostaciju izvietošanai. Atmosfēras gaisa kvalitātes raksturojumā norādīts, ka Apes novadā nav lielu stacionāro piesārņojuma emisijas avotu. Uzmanība vērsta putekļu emisijām saistībā ar derīgo izrakteņu ieguvi un to transportēšanu, kā arī autoceļu seguma kvalitāti (lielāko daļu novada autoceļu klāj grants/grunts/šķembu segums), vienlaikus norādot uz Teritorijas plānojumā un Attīstības programmā paredzētajiem risinājumiem šo problēmu risināšanā. Raksturojot virszemes ūdens kvalitāti, atzīmēts, ka saskaņā ar Ministru kabineta 2011.gada 31.maija noteikumu Nr.418 „Noteikumi par riska ūdensobjektiem" 1.pielikumu Apes novada teritorijā atrodas ūdensobjekts „G242 Vizla (Jaunpalsa)", kurā hidromorfoloģisko pārveidojumu dēļ pastāv risks nesasniegt Ūdens apsaimniekošanas likumā noteikto labo stāvokli likumā noteiktajā termiņā. Novada ūdenssaimniecības sistēmas raksturojumā norādīts, ka centralizētas ūdensapgādes un kanalizācijas sistēmas tīkli ir izbūvēti Apes pilsētā un Gaujienas un Trapenes ciemos. Vides pārskatā sniegta informācija arī par veiktajiem un plānotajiem, t.sk. Attīstības programmā iekļautajiem ūdenssaimniecības sistēmas attīstības pasākumiem. Atkritumu apsaimniekošanas sistēmas raksturojumā ietverta informācija par komersantiem, kuri novadā veic atkritumu savākšanu, kā arī norādīts uz esošajām atkritumu savākšanas problēmām lauku teritorijā. Autori atzīmējuši, ka Attīstības programmas rīcība „Ilgtspējīga atkritumu apsaimniekošana" cita starpā paredz iedzīvotāju izglītošanas pasākumus atkritumu apsaimniekošanas jomā. Vides pārskatā ietverta informācija par novada teritorijā noteiktajām 26 potenciāli piesārņotām vietām, kā arī Attīstības programmas rīcības virziena „Publiskās ārtelpas sakopšana un uzturēšana" ietvaros paredzētajiem pasākumiem šo vietu uzraudzībai un pārvaldībai. Teritorijas plānojumā ir uzrādīti Sosnovska latvāņu izplatības areāli ar kopējo platību ~26ha. Autori atzīmējuši, ka Attīstības programmas rīcība „Publisko teritoriju, zaļās zonas sakopšana un labiekārtošana" paredz ikgadēju latvāņu teritoriju ierobežošanu. Vides pārskata 3.9.nodaļā „Izmaiņas, ja plānošanas dokuments netiktu īstenots" norādīts uz Teritorijas plānojuma un Attīstības programmas nozīmību Apes novada turpmākajā attīstībā.

4. Vides stāvoklis teritorijās, kuras plānošanas dokumentu īstenošana var būtiski ietekmēt un ar plānošanas dokumentiem saistītās vides problēmas, t.sk. ietekme uz Eiropas nozīmes aizsargājamām dabas (*Natura 2000*) teritorijām.

Vides pārskatā norādīts, ka plānošanas dokumentu īstenošanas potenciālās ietekmes teritorijas ir īpaši aizsargājamās dabas teritorijas, derīgo izrakteņu ieguves teritorijas, plānotās apbūves teritorijas, papildus sniedzot izvērstāku esošās situācijas aprakstu kopskatā ar plānošanas dokumentos paredzēto. Jāatzīmē, ka šajā kontekstā minētas arī lauksaimniecības un meža zemes, taču detalizētāks situācijas apraksts nav sniegts, līdz ar to Vides pārskats ir atbilstoši papildināms, t.sk. informējot par iespējamo derīgo izrakteņu ieguvi šajās teritorijās. Apes novadā atrodas desmit Eiropas nozīmes aizsargājamās dabas (*Natura 2000*) teritorijas – aizsargājamie ainavu apvidi „Veclaicene" un „Ziemeļgauja", dabas

liegumi „Ašu purvs", „Gaujienas priedes", „Korneti-Peļļi", „Lepuru purvs", „Melnsalas purvs", „Melnupes meži", „Sloku purvs" un „Tetersalas purvs". Visu minēto teritoriju, izņemot aizsargājamo ainavu apvidu „Ziemeļgauja" un dabas liegumu „Korneti-Peļļi", aizsardzības un izmantošanas kārtību reglamentē likums „Par īpaši aizsargājamām dabas teritorijām" un Ministru kabineta 2010.gada 16.marta noteikumi Nr.264 „Īpaši aizsargājamo dabas teritoriju vispārējie aizsardzības un izmantošanas noteikumi". Dabas aizsardzības plāni ir izstrādāti dabas liegumiem „Gaujienas priedes" un „Korneti-Peļļi", kuriem pieņemti arī individuālie aizsardzības un izmantošanas noteikumi. Saskaņā ar Vides pārskata 2.pielikumā „Plānoto darbību izvērtējums ĪADT" ietverto informāciju, plānošanas dokumenti neparedz darbības pašvaldības teritorijā esošajās īpaši aizsargājamās dabas teritorijās, t.sk. *Natura 2000* teritorijās un tām tiešā tuvumā esošajās teritorijās. Kā izņēmums minēts dabas liegumam „Sloku purvs" tiešā tuvumā plānotās dolomīta ieguves teritorijas valsts nozīmes dolomīta atradnes „Dārzciems" teritorijā. Autori vērsuši uzmanību tam, ka derīgo izrakteņu ieguve plašās teritorijās var izmainīt gruntsūdens līmeni gan dabas lieguma, gan tam pieguļošajās teritorijās. Birojs rekomendē Vides pārskatā detalizēt informāciju par plānoto derīgo izrakteņu (dolomīta) ieguves paplašināšanu Gaujienas pagastā dabas lieguma „Sloku purvs" tuvumā. Saskaņā ar Gaujienas pagasta teritorijas plānojuma 2007.–2019.gadam grafisko materiālu, dolomīta ieguve šajā teritorijā perspektīvā jau bijusi plānota un Apes novada Teritorijas plānojumā perspektīvās ieguves teritorija palielināta apmēram par ¼ daļu ZR virzienā no iepriekš plānotās perspektīvās ieguves teritorijas. Apmēram 1,4 – 1,7km attālumā uz A no jaunizveidotās Perspektīvās dolomīta ieguves teritorijas (TIN1) atrodas dolomīta atradnes „Dārzciems – 2" un „Dārzciema dolomīts", kurās dolomīta ieguvei, kā norādīts iepriekš, jau veikts ietekmes uz vidi novērtējums. Saskaņā ar Vides pārskatā ietverto informāciju, dolomīta ieguve pašlaik notiek atradnē „Dārzciema dolomīts". Lai apzinātu iespējamās kumulatīvās un summārās ietekmes, uzsākot dolomīta ieguvi jaunās teritorijās, Vides pārskatā būtu detalizētāk raksturojama esošā situācija. Šajā gadījumā būtu lietderīgi izmantot šo projektu ietekmes uz vidi novērtējuma rezultātus par to realizācijas potenciālajām ietekmēm, to apjomu un būtiskumu uz dabas lieguma teritoriju. Saskaņā ar Biroja rīcībā esošo informāciju, atradnes „Dārzciema dolomīts" un „Dārzciems – 2" atrodas attiecīgi ~110m un nepilna kilometra attālumā no dabas lieguma „Sloku purvs". Abu ieguves projektu IVN noslēguma ziņojumos norādīts, ka to realizācijai netiek prognozēta negatīva ietekme uz dabas liegumu „Sloku purvs". Tai pat laikā norādīts uz monitoringa sistēmas izveides un regulāra monitoringa veikšanas nepieciešamību, jo dabas liegums atrodas iespējamās depresijas piltuves zonā. Biroja 2009.gada 12.oktobra atzinumā Nr.15 un 2009.gada 22.janvāra atzinumā Nr.2 iekļautie obligātie nosacījumi un turpmākajā projektēšanā veicamie pasākumi cita starpā paredz 1,5km uz ZR no atradnes „Dārzciema dolomīts" karjera teritorijas ierīkot „*divas novērojumu urbumu kopas – katrā kopā vienu urbumu ierīkojot kūdras slānī, bet otru Pļaviņu ūdens horizontā gruntsūdens līmeņu kontrolei, kā arī gruntsūdens un Pļaviņu ūdens horizonta režīmu saistības un depresijas piltuves attīstības kontrolei, veicot regulārus līmeņu novērojumus; plānotās novērojumu urbumu kopas Sloku purva teritorijā jāierīko un novērojumi jāuzsāk pirms dolomīta ieguves uzsākšanas*". Ņemot vērā to, ka atradnē „Dārzciema dolomīts" šobrīd tiek veikta ieguve, pašreizējās situācijas raksturošanai būtu lietderīgi izmantot iegūtos monitoringa rezultātus par depresijas piltuves attīstību un ietekmi uz apkārtējo teritoriju hidroloģisko/hidroģeoloģisko režīmu (t.sk. uz dabas liegumu „Sloku purvs" un apkārtējām viensētām). Balstoties uz šiem datiem varētu prognozēt ietekmi, kas potenciāli pastāv, īstenojot derīgo izrakteņu ieguvi jaunajās perspektīvajās dolomīta ieguves teritorijās, negatīvu ietekmju gadījumā apsverot šo teritoriju noteikšanas lietderību. Birojs vērš uzmanību tam, ka jebkurā gadījumā paredzētajām darbībām turpmāk veicams vides novērtējums atbilstoši likumā „Par ietekmes uz vidi novērtējumu" noteiktajam, kurā detalizēti tiks vērtētas arī iespējamās kumulatīvās un summārās ietekmes. Vides pārskata 2.pielikumā norādīts arī uz iespējamām ainaviskām izmaiņām aizsargājamos ainavu apvidos „Veclaicene" un „Ziemeļgauja" dzīvojamās apbūves (viensētu) attīstības gadījumā, kā arī uz potenciālo ietekmi uz dabas liegumu „Gaujienas priedes", ko var radīt šīs teritorijas izmantošana rekreatīviem mērķiem, jo dabas liegums robežojas ar Gaujienas ciema teritoriju. Attīstības programmā iekļautā rīcība „Ilgtermiņa dabas resursu apsaimniekošana" cita starpā paredz dabas aizsardzības plānu izstrādi un ieviešanu, informatīvu un iedzīvotāju izglītojošu pasākumu organizēšanu, *Natura 2000* teritoriju apsaimniekošanu. Savukārt rīcības virziens „Tūrisma

veicināšana" paredz novadā esošo īpaši aizsargājamo dabas teritoriju kā vides izziņas teritoriju attīstību. Autori norādījuši, ka, plānojot jaunas tūrisma takas, nepieciešams sadarboties ar Dabas aizsardzības pārvaldi. Raksturojot Teritorijas plānojumā plānotās derīgo izrakteņu teritorijas, norādīts, ka Teritorijas plānojumā noteiktas un grafiski attēlotas konkrētas teritorijas, kurās atļauta dolomīta ieguve, bet citu derīgo izrakteņu ieguve kā viens no atļautajiem teritorijas izmantošanas veidiem paredzēta Rūpnieciskās apbūves teritorijās (R1), Lauksaimniecības zemēs (L) un Mežu teritorijās (M) (saskaņā ar TIAN arī Ūdeņu teritorijās (Ū)), skarot salīdzinoši plašu novada teritorijas daļu. Tomēr vienlaikus autori atzīmējuši, ka plānotās izmaiņas, salīdzinājumā ar iepriekš plānoto, nav uzskatāmas par būtiskām, jo arī jau iepriekš plašās teritorijās bija plānota (atļauta) derīgo izrakteņu ieguve. Jaunas Rūpnieciskās apbūves teritorijas (R1) un Perspektīvās dolomīta ieguves teritorijas (TIN1) noteiktas Gaujienas un Apes pagastā. Gaujienas pagastā ir paplašināts vienlaidus dolomīta ieguves apgabals valsts nozīmes dolomīta atradnes „Dārzciems" apkārtnē. Apes pagastā, salīdzinot ar iepriekš plānoto, izmaiņas teritoriālā aspektā vērtētas kā nelielas. Saskaņā ar Vides pārskatā norādīto, Teritorijas plānojumā ir ietvertas vispārējas prasības derīgo izrakteņu ieguvei, t.sk. ieguvei Lauksaimniecības zemēs (L) un Mežu teritorijās (M), kā arī papildus nosacījumi dolomīta ieguvei. Vides pārskata autori ieteikuši Teritorijas plānojuma grafiskajā daļā „*izvērtēt nepieciešamību noteikt nelielu teritoriju Virešu pagasta Z daļā aizsargājamo ainavu apvidus „Ziemeļgauja" dabas parka un neitrālajā zonā kā Rūpnieciskās apbūves teritoriju (R1). Ja minētā teritorija ir izstrādāts smilts karjers, tad Teritorijas plānojuma TIAN nepieciešams atrunāt, ka minētajā teritorijā pieļaujami tikai rekultivācijas pasākumi*". Jāatzīmē, ka Attīstības programmas Rīcību plānā iekļauta rīcība „Derīgo izrakteņu ieguve, izmantojot videi draudzīgu ieguves procesu", kurā paredzēti pasākumi derīgo izrakteņu ieguves procesa organizācijai un uzraudzībai. Vides pārskatā īsumā raksturots Teritorijas plānojumā noteiktais funkcionālais zonējums, norādot arī uz atsevišķām plānotajām izmaiņām. Pārskatā norādīts, ka ražošanas teritorijas arī turpmāk nav paredzēts veidot Apes pilsētas teritorijā un ciemu centrālajās daļās. Lielākās izmaiņas ir saistītas ar bijušā Apes arodskolas kompleksa teritoriju, kuru turpmāk paredzēts izmantot rūpniecības attīstībai. Saskaņā ar Attīstības programmas rīcību plānu, bijušās Apes arodskolas telpās paredzēts izveidot Biznesa parku, labiekārtojot telpas, veicot elektroapgādes, ūdensapgādes, iekškvartāla ceļu sistēmas izbūvi, jauna ražošanas angāra izbūvi un teritorijas nožogošanu. Saskaņā ar Vides pārskatā norādīto, jaunas transporta infrastruktūras teritorijas netiek plānotas; Attīstības programmas rīcību un investīciju plānos paredzēta vairāku esošo ceļu un ielu rekonstrukcija.

5. Starptautiskie un nacionālie vides aizsardzības mērķi.

Vides pārskatā ietverta informācija par starptautiskajiem līgumiem (konvencijām) un Eiropas Savienības direktīvām, kā arī nacionālajiem vides politikas dokumentiem un tajos izvirzītajiem vides un dabas aizsardzības mērķiem.

6. Plānošanas dokumentu un tā iespējamo alternatīvu īstenošanas būtiskās ietekmes uz vidi novērtējums.

Teritorijas plānojuma īstenošanas ietekmju vērtējumā lielākā vērība pievērsta ar derīgo izrakteņu ieguvi saistītām ietekmēm, savukārt Attīstības programmas vērtējumā – plānoto infrastruktūras attīstības pasākumu ietekmēm. Kā galvenās ar derīgo izrakteņu ieguvi saistītās ietekmes minētas – gruntsūdens svārstības, ja derīgos izrakteņus paredzēts iegūt zem gruntsūdens līmeņa, un depresijas piltuves attīstība; hidroģeoloģiskā režīma izmaiņu ietekme uz atradnēm tuvumā esošo māju aku ūdens līmeni; notekūdeņu rašanās (atsūknētā ūdens novadīšana, iegūtā materiāla skalošana, kā arī saimnieciskie notekūdeņi); gaisu piesārņojošo vielu un putekļu emisija, kā arī troksnis un vibrācijas, izstrādājot un transportējot materiālu; dolomīta ieguves ar spridzināšanas paņēmienu ietekmes; ainaviskās izmaiņas; ietekme uz bioloģisko daudzveidību; tehnoloģisko un sadzīves atkritumu rašanās. Autori norādījuši, ka precīzāku ietekmju izvērtējumu iespējams sniegt, veicot konkrētu ieguves projektu ietekmes uz vidi novērtējumu. Attīstības programmā iekļautās aktivitātes ceļu un komunālās infrastruktūras attīstībai vērtētas pozitīvi. Īpaši uzsvērta notekūdeņu savākšanas un attīrīšanas, kā arī atkritumu apsaimniekošanas sistēmas pilnveidošanas pozitīvā ietekme uz vides kvalitāti. Kā plānošanas dokumentu īstenošanas alternatīva vērtēta tikai „nulles" alternatīva, t.i., kad tiek saglabāta esošā situācija un netiek īstenoti plānošanas dokumenti. Autori atzīmējuši, ka alternatīvi risinājumi

iespējami projektu līmenī, uzsākot konkrētu paredzēto darbību realizāciju, izraugoties labākos tehniskos risinājumus.

7. Risinājumi, lai novērstu vai samazinātu plānošanas dokumentu būtisko ietekmi uz vidi.

Autori vērsuši uzmanību tam, ka pirms konkrētu Apes novada Teritorijas plānojumā un Attīstības programmā paredzēto darbību īstenošanas izvērtējama nepieciešamība veikt ietekmes uz vidi sākotnējo izvērtējumu vai ietekmes uz vidi novērtējumu likuma „Par ietekmes uz vidi novērtējumu" noteiktajā kārtībā, bet pirms tādu darbību īstenošanas, kurām var būt būtiska ietekme uz Apes novada teritorijā esošajām *Natura 2000* teritorijām, izvērtējama nepieciešamība veikt ietekmes vērtējamu Ministru kabineta 2011.gada 19.aprīļa noteikumos Nr.300 „Kārtība, kādā novērtējama ietekme uz Eiropas nozīmes īpaši aizsargājamo dabas teritoriju (*Natura 2000*)" noteiktajā kārtībā. Šajā teritorijas attīstības plānošanas posmā secināts, ka projektu līmenī detalizētāks ietekmes novērtējums var būt nepieciešams uzsākot derīgo izrakteņu ieguvi, lopkopības fermu būvniecību, veicot lauksaimniecībā izmantojamās zemes lietošanas kategorijas maiņu un meža zemes transformāciju, lauksaimniecības zemju apmežošanu, attīstot ražošanas teritorijas, plānojot infrastruktūras attīstības projektus, tūrisma attīstību. Vides pārskatā norādīts uz pasākumiem, kas veicami, lai mazinātu ar derīgo izrakteņu ieguvi saistītās negatīvās ietekmes.

8. Iespējami kompensēšanas pasākumi.

Vides pārskatā norādīts, ka Apes novada attīstības plānošanas dokumenti neparedz darbības, kuru īstenošana būtu saistīta ar tiešu negatīvu ietekmi uz *Natura 2000* teritorijām, tādēļ kompensējošie pasākumi nav nepieciešami. Dabas aizsardzības pārvaldes atzinumā norādīts, ka Apes novada Teritorijas plānojuma un Attīstības programmas Vides pārskata 1.redakcija ir izstrādāta atbilstoši spēkā esošo normatīvo aktu prasībām un Dabas aizsardzības pārvaldes izsniegtajiem nosacījumiem.

9. Plānošanas dokumentu īstenošanas iespējamās būtiskās pārrobežu ietekmes.

Vērtējot plānošanas dokumentu īstenošanas iespējamās pārrobežu ietekmes, ņemts vērā, ka 1997.gada 14.martā starp Latvijas Republikas un Igaunijas Republikas valdībām noslēgts līgums par abu valstu sadarbību ietekmes uz vidi novērtējuma jomā pārrobežu kontekstā, ja 15km zonā no kopīgās robežas paredzēts realizēt 1991.gada 25.februāra Espo konvencijā „Par ietekmes uz vidi novērtējumu pārrobežu kontekstā" iekļautās darbības. Vides pārskatā norādīts, ka Teritorijas plānojuma īstenošana nav tieši saistīta ar pārrobežu ietekmes varbūtību, taču, nosakot teritorijas plānoto (atļauto) izmantošanu, netieši paredzēti priekšnoteikumi tādu darbību realizācijai, kuras potenciāli var būt saistītas ar pārrobežu ietekmes varbūtību. Autori konstatējuši, ka ietekmes uz vidi novērtējums pārrobežu kontekstā var būt aktuāls saistībā ar derīgo izrakteņu (dolomīta) ieguvi (ja skartā teritorija ir lielāka nekā 5ha) un tās iespējamo ietekmi uz Igaunijas – Latvijas pierobežas teritorijas pazemes ūdens režīmu atkarībā no teritorijas hidroģeoloģiskajiem apstākļiem un dolomīta ieguves pazemes ūdeņu atsūknēšanas rezultātā veidojošās depresijas piltuves iespējamā rādiusa. Izvērtējot Teritorijas plānojuma grafisko materiālu par novada teritorijas plānoto (atļauto) izmantošanu, Birojs konstatē, ka 15km zonā no abu valstu kopīgās robežas Apes pagasta teritorijā ir noteiktas piecas jaunas Perspektīvās dolomīta ieguves teritorijas (TIN1), kurās ir iespējama lauksaimniecības zemes transformāciju dolomīta ieguves karjeru veidošanai. Viena no šīm teritorijām ir derīgo izrakteņu atradne „Saulrīti", kas atrodas ~2,3km attālumā no Igaunijas Republikas robežas un kurā paredzētajai dolomīta ieguvei ir veikts IVN, kurā iekļauts arī pārrobežu ietekmes vērtējums. IVN procesa gaitā Birojs informēja Igaunijas pusi par projekta pārrobežu ietekmi saistībā ar pazemes ūdens līmeņa pazemināšanu un atsūknēto ūdeņu novadīšanu Bērzupurva grāvī, kas, šķērsojot nelielu Igaunijas teritoriju, ietek Melnupē. Noslēguma ziņojumā norādīts, ka Igaunijas teritorijā 2km no robežas neatrodas neviena apdzīvota vieta, tādējādi Igaunijas teritorijā nevar būt apdraudēta saimniecību ūdensapgāde. Igaunijas Republikas Vides ministrija informēja, ka Igaunijas pusei nav papildus prasību saistībā ar plānoto dolomīta ieguvi atradnē „Saulrīti". Pārējās četras savstarpēji tuvu izvietotās perspektīvās dolomīta ieguves teritorijas atrodas ~1,2km līdz 2km attālumā no Igaunijas Republikas robežas. Tā kā katra teritorija ir lielāka par 5ha, tad pirms dolomīta ieguves uzsākšanas šajās teritorijās veicams ietekmes uz vidi sākotnējais izvērtējums vai ietekmes uz vidi novērtējums, t.sk. izvērtējama dolomīta ieguves projektu realizācijas būtiskas nelabvēlīgas pārrobežu ietekmes varbūtība. Šajā

gadījumā jāņem vērā arī plānoto teritoriju savstarpējais novietojums un kumulatīvo ietekmju iespējamība. Saskaņā ar Teritorijas plānojuma grafisko materiālu, Gaujienas pagasta teritorijā ~1,4km līdz ~5,7km attālumā no abu valstu kopīgās robežas ir noteiktas divas jaunas Perspektīvās dolomīta ieguves teritorijas (TIN1). Teritorijai, kas atrodas ~5,7km attālumā no robežas, DA daļā piekļaujas valsts nozīmes dolomīta atradne „Dārzciems". Savukārt uz A no dolomīta atradnes „Dārzciems" atrodas divas dolomīta atradnes – „Dārzciems – 2" un „Dārzciema dolomīts" un dolomīta ieguvei tajās 2009.gadā ir veikts IVN. Saskaņā ar šo ieguves projektu IVN noslēguma ziņojumos ietverto informāciju, abas dolomīta atradnes atrodas ~4,4,km attālumā no Latvijas – Igaunijas robežas. IVN gaitā secināts, ka paredzēto darbību realizācija neradīs negatīvu pārrobežu ietekmi uz Igaunijas – Latvijas pierobežas teritorijas pazemes ūdens režīmu. Saskaņā ar Teritorijas plānojuma grafisko materiālu, Trapenes pagasta teritorijā nav noteiktas jaunas Perspektīvās dolomīta ieguves teritorijas (TIN1). Ņemot vērā to, ka Teritorijas plānojumā plānoto dolomīta ieguves teritoriju tuvumā atrodas atradnes, kurās dolomīta ieguvei ir veikts ietekmes uz vidi novērtējums, kā arī ņemot vērā šo novērtējumu rezultātus, kas liecina, ka līdzšinējo projektu realizācija nav saistīta ar negatīvu pārrobežu ietekmi, kā arī to, ka šobrīd nav zināms, vai plānošanas periodā jauni dolomīta ieguves projekti tiks īstenoti, var secināt, ka Teritorijas plānojuma īstenošana nav saistīta ar būtiskām pārrobežu ietekmēm. Uzsākot konkrētu dolomīta ieguves ieceru īstenošanu, tām jāveic sākotnējais izvērtējums vai ietekmes uz vidi novērtējums, t.sk. izvērtējot dolomīta ieguves projektu realizācijas būtiskas nelabvēlīgas pārrobežu ietekmes varbūtību balstoties uz depresijas piltuves iespējamā rādiusa aprēķiniem.
Apes novada Attīstības programmā tiek izvērtētas sadarbības iespējas ar kaimiņu pašvaldībām Igaunijas Republikā un Krievijas Federācijā; būtiska pārrobežu ietekme nav paredzama.
10. Paredzētie pasākumi plānošanas dokumentu īstenošanas monitoringa nodrošināšanai.
Vides pārskatā ietvertas rekomendācijas Apes novada Teritorijas plānojuma un Attīstības programmas īstenošanas monitoringa veikšanai. Vides pārskata 4.pielikumā ietvertā monitoringa ziņojuma forma, kurā apkopota informācija par vides kvalitāti raksturojošiem rādītājiem un datiem par 2013.gadu.

Vides pārskata sabiedriskā apspriešana:

Apes novada Teritorijas plānojuma, Attīstības programmas un to Vides pārskata 1.redakcijas sabiedriskā apspriešana veikta MK noteikumu V nodaļā noteiktajā kārtībā. Saskaņā ar ziņojumiem par plānošanas dokumentu un Vides pārskata sabiedriskās apspriešanas gaitu, sabiedriskās apspriešanas laikā un tās ietvaros organizētajā sanāksmē, kurā piedalījušies 17 dalībnieki, ir izteikti vairāki priekšlikumi par novada attīstības risinājumiem, kā arī ieteikumi plānošanas dokumentu pilnveidošanai. Saistībā ar Vides pārskatu izteikti ieteikumi veikt potenciāli piesārņoto vietu izvērtēšanu.

Par Vides pārskata 1.redakciju atzinumu sniegusi Valsts vides dienesta Madonas reģionālā vides pārvalde (turpmāk Madonas RVP), Dabas aizsardzības pārvaldes Vidzemes reģionālā administrācija (turpmāk DAP) un Veselības inspekcijas Vidzemes kontroles nodaļa (turpmāk Veselības inspekcija). Madonas RVP norādījusi uz vairākām neprecizitātēm un veicamajiem papildinājumiem Vides pārskata saturā, lielāko uzmanību vēršot esošā vides stāvokļa aprakstā ietvertās informācijas detalizācijai un apjomam. Madonas RVP arī atzīmējusi, ka Vides pārskatā nav sniegts vērtējums par derīgo izrakteņu ieguves ietekmēm uz lauksaimniecības un meža zemēm. Saskaņā ar ziņojumu par to, kā Vides pārskatā ņemti vērā institūciju atzinumos izteiktie komentāri, kā arī Vides pārskatā ietverto informāciju, Vides pārskata gala redakcijā ir veikti attiecīgi papildinājumi. DAP norādījusi, ka Apes novada Teritorijas plānojuma un Attīstības programmas Vides pārskata 1.redakcija ir izstrādāta atbilstoši spēkā esošo normatīvo aktu prasībām un DAP izsniegtajiem nosacījumiem. Veselības inspekcija norādījusi, ka tai nav iebildumu pret Teritorijas plānojuma un Vides pārskata 1.redakciju, viedoklis par attīstības programmu nav izteikts.

Izvērtētā dokumentācija:

Apes novada domes 2014.gada 4.februāra vēstule Nr.A/3-12.3/124, Apes novada teritorijas plānojuma 2014.–2025.gadam, Apes novada attīstības programmas 2014.–2020.gadam un plānošanas dokumentu stratēģiskā ietekmes uz vidi novērtējuma apvienotā Vides pārskata 1.redakcijas materiāli, kā arī Vides pārraudzības valsts biroja 2012.gada 14.septembra lēmums Nr.76 „Par stratēģiskā ietekmes uz vidi novērtējuma procedūras piemērošanu".

Piemērotās tiesību normas:

1. Likuma „Par ietekmes uz vidi novērtējumu" 4.panta trešā daļa, 23.[4] pants, 23.[5] pants.
2. Ministru kabineta 2004.gada 23.marta noteikumu Nr.157 „Kārtība, kādā veicams ietekmes uz vidi stratēģiskais novērtējums" IV, V, VI, VII, VIII nodaļa.
3. Likums „Par īpaši aizsargājamām dabas teritorijām".
4. Ministru kabineta 2010.gada 16.marta noteikumi Nr.264 „Īpaši aizsargājamo dabas teritoriju vispārējie aizsardzības un izmantošanas noteikumi".
5. Ministru kabineta 2011.gada 25.janvāra noteikumi Nr.71 „Dabas lieguma „Korneti–Peļļi" individuālie aizsardzības un izmantošanas noteikumi".
6. Ministru kabineta 2008.gada 20.novembra noteikumi Nr.957 „Aizsargājamo ainavu apvidus „Ziemeļgauja" individuālie aizsardzības un izmantošanas noteikumi".
7. Ūdens apsaimniekošanas likums.
8. Ministru kabineta 2011.gada 31.maija noteikumi Nr.418 „Noteikumi par riska ūdensobjektiem".
9. Aizsargjoslu likums.
10. Teritorijas attīstības plānošanas likums.
11. Ministru kabineta 2012.gada 16.oktobra noteikumi Nr.711 „Noteikumi par pašvaldību teritorijas attīstības plānošanas dokumentiem".

Rekomendācijas:

1. Apes novada teritorijas plānojuma 2014.–2025.gadam un Apes novada attīstības programmas 2014.–2020.gadam Vides pārskats jāpapildina, ņemot vērā šajā atzinuma sadaļas „Vides pārskata raksturojums un analīze" 4.punktā noteikto, īpašu vērību pievēršot ietekmju vērtējumam saistībā ar jaunu Perspektīvo dolomīta ieguves teritoriju (TIN1) plānošanu Gaujienas pagasta teritorijā dabas lieguma „Sloku purvs" tuvumā.
2. Vides pārraudzības valsts birojs rekomendē Apes novada pašvaldībai, pilnveidojot un īstenojot Apes novada teritorijas plānojuma 2014.–2025.gadam un Apes novada attīstības programmas 2014.–2020.gadam, ņemt vērā pilnveidotajā Vides pārskatā izteiktās rekomendācijas un sabiedriskās apspriešanas laikā izteiktos priekšlikumus, t.sk. papildus izvērtēt Perspektīvās dolomītu ieguves teritorijas noteikšanas lietderību Gaujienas pagasta teritorijā dabas lieguma „Sloku purvs" tuvumā, ņemot vērā dabas lieguma „Sloku purvs" un esošu dolomīta ieguves teritoriju tuvumu, vai arī laikus apzināt riskus, kas varētu būt saistīti ar IVN procesā konstatētajām ietekmēm un turpmākiem dolomīta ieguves ierobežojumiem, t.sk. vadoties no monitoringa rezultātiem.
3. Apes novada pašvaldībai, atbilstoši Ministru kabineta 2004.gada 23.marta noteikumu Nr.157 „Kārtība, kādā veicams ietekmes uz vidi stratēģiskais novērtējums" VII nodaļā noteiktajam, jāinformē sabiedrība par Apes novada teritorijas plānojuma 2014.–2025.gadam un Apes novada attīstības programmas 2014.–2020.gadam pieņemšanu minēto Ministru kabineta noteikumu 27.punkta noteiktajā kārtībā. Pašvaldībai jāsagatavo informatīvs ziņojums par to,
   - kā plānošanas dokumentos integrēti vides apsvērumi;
   - kā ņemts vērā vides pārskats, izteiktie atzinumi, sabiedriskās apspriešanas rezultāti;
   - pamatojums, kāpēc no visiem iespējamiem risinājuma variantiem izraudzīts pieņemtais variants;

- ziņas par pasākumiem plānošanas dokumentu īstenošanas monitoringa veikšanai, norādot monitoringa ziņojuma iesniegšanas termiņus.

4. Lai konstatētu Apes novada teritorijas plānojuma 2014.–2025.gadam un Apes novada attīstības programmas 2014.–2020.gadam īstenošanas radīto tiešo vai netiešo ietekmi uz vidi, kā arī lai nepieciešamības gadījumā izdarītu grozījumus plānošanas dokumentos, pašvaldībai, izmantojot valsts vides monitoringa un citus pieejamos datus, jāveic plānošanas dokumentu īstenošanas novērtējums un vismaz divreiz plānošanas periodā (2019. un 2024.gadā) jāizstrādā monitoringa ziņojums un jāiesniedz (arī elektroniskā veidā) Vides pārraudzības valsts birojā.

Direktors A.Lukšēvics

Dokuments ir parakstīts ar drošu elektronisko parakstu un satur laika zīmogu.