

# Teritorijas izmantošanas un apbūves noteikumi II DAĻA

## Apes novada teritorijas plānojums 2014.-2025.gadam



### 1.REDAKCIJA

III Sējums

Izstrādātājs: Apes novada  
pašvaldība

2013.gads



## SATURS

|   |    |
|---|----|
| <b>1. PAMATNOSTĀDNES</b>  | 4  |
| <b>2. TERITORIJAS FUNKCIONĀLAIS ZONĒJUMS</b>                                    | 5  |
| 2.1. Funkcionālo zonu klasifikācija   | 5  |
| 2.2. Funkcionālo zonu izmantošana   | 5  |
| 2.2.1. Savrupmāju apbūves teritorija (DzS)                                      | 6  |
| 2.2.2. Mazstāvu dzīvojamās apbūves teritorija (DzM)                             | 7  |
| 2.2.3. Jauktas centru apbūves teritorija (JC)                                   | 7  |
| 2.2.4. Publiskās apbūves teritorija (P)   | 8  |
| 2.2.5. Rūpnieciskās apbūves teritorija (R)                                      | 9  |
| 2.2.6. Transporta infrastruktūras teritorija (TR)                               | 9  |
| 2.2.7. Tehniskās apbūves teritorija (TA)  | 9  |
| 2.2.8. Dabas un apstādījumu teritorija (DA)                                     | 10 |
| 2.2.9. Mežu teritorija (M)  | 10 |
| 2.2.10. Lauksaimniecības teritorija (L)   | 11 |
| 2.2.11. Ūdeņu teritorija (Ū)  | 12 |
| <b>3. PRASĪBAS ATSEVIŠĶU TERITORIJU PLĀNOŠANAI UN IZMANTOŠANAI</b>              | 12 |
| 3.1. Jaunu zemes vienību veidošana  | 12 |
| 3.2. Prasības ēkas un būves vai to daļu funkcionalitātes maiņai                 | 12 |
| 3.3. Prasības aizsardzībai pret trokšņiem, vibrāciju un smakām                  | 12 |
| 3.4. Prasības pagalmiem   | 12 |
| 3.5. Prasības attālumiem starp ēkām un būvēm                                    | 12 |
| 3.6. Prasības žogiem  | 13 |
| 3.7. Prasības teritorijas labiekārtojumam un ārtelpas elementiem                | 13 |
| 3.8. Prasības transporta līdzekļu novietošanai                                  | 15 |
| 3.9. Prasības novada nozīmes kultūrvēsturisko un dabas pieminekļu aizsardzībai  | 15 |
| 3.10. Prasības novada nozīmes kultūrvēsturisko un dabas pieminekļu aizsardzībai | 16 |
| 3.11. Prasības riska teritorijām un objektiem                                   | 17 |
| 3.12. Prasības derīgo izrakteņu ieguvei   | 17 |
| <b>4. AIZSARGJOSLAS UN TAUVAS JOSLAS</b>  | 18 |
| 4.1. Aprobežojumi aizsargjoslās   | 18 |
| 4.2. Vides un dabas resursu aizsardzības aizsargjoslas                          | 18 |
| 4.2.1. Virszemes ūdensobjektu aizsargjoslas                                     | 18 |
| 4.2.2. Aizsargjoslas ap purviem   | 19 |
| 4.2.3. Aizsargjoslas (aizsardzības zonas) ap kultūras pieminekļiem              | 19 |
| 4.2.4. Aizsargjoslas ap ūdens ņemšanas vietām                                   | 19 |
| 4.3. Eksploatācijas aizsargjoslas   | 19 |
| 4.3.1. Aizsargjoslas gar ielām un autoceļiem                                    | 20 |
| 4.3.2. Aizsargjoslas gar elektronisko sakaru tīkliem                            | 20 |
| 4.3.3. Aizsargjoslas gar elektriskajiem tīkliem                                 | 20 |
| 4.3.4. Aizsargjoslas gar siltumtīkliem  | 20 |
| 4.3.5. Aizsargjoslas ap meliorācijas būvēm un ierīcēm                           | 21 |
| 4.3.6. Aizsargjoslas gar ūdensvadu un kanalizācijas tīkliem                     | 21 |
| 4.3.7. Aizsargjoslas ap ģeodēziskā tīkla punktiem                               | 22 |



|   |    |
|---|----|
| 4.3.8. Aizsargjoslas ap gāzesvadiem, gāzapgādes iekārtām un būvēm, gāzes noliktavām un krātuvēm | 22 |
| 4.4. Sanitārās aizsargjoslas  | 22 |
| 4.4.1. Aizsargjoslas ap kapsētām  | 22 |
| 4.4.2. Aizsargjoslas ap dzīvnieku kapsētām  | 23 |
| 4.4.3. Aizsargjoslas ap notekūdeņu attīrīšanas ietaisēm   | 23 |
| 4.5. Drošības aizsargjoslas   | 23 |
| 4.5.1. Aizsargjoslas ap aizsprostiem  | 23 |
| <b>5. TERITORIJAS PLĀNOJUMA ĪSTENOŠANAS KĀRTĪBA</b>   | 24 |
| 5.1. Būvtiesību īstenošanas kārtība   | 24 |
| 5.2. Teritorijas plānojuma grozīšanas kārtība   | 24 |
| 5.3. Noteikumu kontrole un ievērošana   | 25 |

|  |    |
|--|----|
| <b>PIELIKUMI</b>   | 26 |
| 1.pielikums. Novada teritorijas funkcionālo zonu klasifikācija                 | 27 |
| 2.pielikums. Ielu un ceļu sarkano līniju platumi Apes pilsētā un novada ciemos | 28 |
| 3.pielikums. Novada nozīmes kultūrvēsturiskie un dabas pieminekļi Apes novadā  | 30 |
| 4.pielikums. Potenciāli piesārņotās vietas Apes novadā                         | 31 |
| 5.pielikums. Virszemes ūdensobjektu aizsargjoslu platumi Apes novadā           | 33 |
| 6.pielikums. Valsts aizsargājamie kultūras pieminekļi Apes novadā              | 34 |
| 7.pielikums. Centralizēto ūdensapgādes urbumu aizsargjoslas Apes novadā        | 39 |
| 8.pielikums. Aizsargjoslas gar valsts autoceļiem Apes novadā                   | 40 |
| 9.pielikums. Valsts ģeodēziskā tīkla atbalsta punkti Apes novadā               | 41 |
| 10.pielikums. Spēkā esošo detālplānojumu saraksts                              | 43 |



## 1. PAMATNOSTĀDNES

1. Apes novada Teritorijas izmantošanas un apbūves noteikumi (turpmāk tekstā – apbūves noteikumi) ir Apes novada teritorijas plānojuma 2013.-2024.gadam (turpmāk tekstā – teritorijas plānojums) daļa, kas nosaka konkrētas prasības teritorijas izmantošanai un apbūves parametriem katrā funkcionālajā zonā, teritorijas plānojuma īstenošanas kārtību un citas prasības, aprobežojumus un nosacījumus, ņemot vērā ainavu izvērtējumu, teritorijas īpatnības un specifiku Apes novadā (turpmāk tekstā – novads).
2. Apbūves noteikumu prasības ir saistošas visām fiziskajām un juridiskajām personām – zemes īpašniekiem un lietotājiem, kuru īpašumi atrodas novadā.
3. Apbūves noteikumi neatbrīvo fiziskas un juridiskas personas no nepieciešamības ievērot spēkā esošo valsts likumu un citu tiesību aktu prasības.
4. Apbūves noteikumi nosaka, ka jebkura zemes vienība un būve izmantojama tikai tādā veidā, ka šī izmantošana nerada draudus videi, cilvēka dzīvībai un veselībai, kā arī nepasliktina citu personu dzīves apstākļus, neapgrūtina šo personu īpašuma izmantošanu un nepazemina šo īpašumu vērtību.
5. Tie apbūves noteikuma punkti, kuros ir atsauces uz iespēju noteikt, detalizēt vai precizēt papildus darbības, piemēram, izstrādājot detālplānojumu, uzskatāmi par nosacījumiem un nav klasificējami kā teritorijas plānojuma un apbūves noteikumu grozījumi.
6. Mainoties normatīvajiem aktiem vai to nosacījumiem, uz kuriem dotas atsauces apbūves noteikumos, praksē jāpiemēro aktuālās normatīvajos aktos noteiktās prasības.
7. Apbūves noteikumi ir brīvi pieejami visiem interesentiem. Novada dome nodrošina iespēju brīvi iepazīties ar apbūves noteikumiem novada mājas lapā.
8. Ar jautājumiem par Teritorijas izmantošanas un apbūves noteikumu prasībām ir jāgriežas pašvaldības būvvaldē (turpmāk tekstā – Būvvaldē).



## 2. TERITORIJAS FUNKCIONĀLAIS ZONĒJUMS

### 2.1. Funkcionālo zonu klasifikācija

9. Funkcionālā zona ir pilsētas, ciema vai lauku teritorijas daļa ar definētām robežām, kurai teritorijas plānojumā noteikti atļautie izmantošanas veidi un apbūves parametri.
10. Nosakot teritorijas funkcionālās zonas, ir ievērots princips, lai katra zemes vienība pēc iespējas atrastos vienā funkcionālajā zonā, izņemot gadījumus, kad zemes vienība ir ļoti liela, vai tās pašreizējā izmantošana ietver vairākas atšķirīgas izmantošanas.
11. Nosakot funkcionālās zonas, ir ņemts vērā teritorijas iedalījumu pilsētā (Ape), ciemos (Gaujiena, Trapene, Vidaga, Vireši) un lauku teritorijās.
12. Novada teritorijā noteiktās funkcionālās zonas ar atbilstošu krāsu, burtu un ciparu indeksu, kas tiek lietots teritorijas plānojuma grafiskajā daļā un apbūves noteikumos dotas 1.pielikumā. Funkcionālo zonu nosaukumi un apzīmējumi ar burtu un ciparu simboliem obligāti ievērojami un izmantojami arī detālplānojumos, lokālplānojumos un citos ar būvniecību saistītos dokumentos.

### 2.2. Funkcionālo zonu izmantošana

#### 2.2.1. Savrupmāju apbūves teritorija (DzS)

|  |   |
|--|---|
| 13. Definīcija                                   | Funkcionālā zona pilsētā un ciemos, ko nosaka, lai nodrošinātu mājokļa funkciju savrupam dzīvesveidam, paredzot atbilstošu infrastruktūru.  |
| 14. Galvenā izmantošana                          | 1) Savrupmāju apbūve.<br>2) Vasarnīcu apbūve.   |
| 15. Papildizmantošana                            | 1) Tirdzniecības un pakalpojumu objektu apbūve.<br>2) Tūrisma un atpūtas iestāžu apbūve.<br>3) Izglītības un zinātnes iestāžu apbūve.<br>4) Veselības aizsardzības iestāžu apbūve<br>5) Sociālās aprūpes iestāžu apbūve.<br>6) Dzīvnieku aprūpes iestāžu apbūve.<br>7) Labiekārtota publiskā ārtelpa.<br>8) Publiskā ārtelpa (bez labiekārtojuma).<br>9) Dārza māju apbūve.<br>10) Ūdenssaimnieciska izmantošana. |
| 16. Jaunveidojamo zemes vienību minimālā platība | 1200 m <sup>2</sup>   |
| 17. Zemes vienības minimālais platums            | 25 m.   |
| 18. Zemes vienības apbūves blīvums               | Nedrīkst pārsniegt 30%.   |
| 19. Zemes vienības brīvās zaļās teritorijas      | Nedrīkst būt mazāks par 65%.  |



|  |   |
|--|---|
| rādītājs                               |   |
| 20. Dzīvojamo ēku skaits zemes vienībā | 1   |
| 21. Maksimālais stāvu skaits           | 1) 2 stāvi un jumta izbūve.<br>2) Palīgbūve – 1 stāvs un jumta izbūve.  |
| 22. Maksimālais ēku un būvju augstums  | 1) Nedrīkst pārsniegt 12 m.<br>2) Palīgbūves augstums nedrīkst pārsniegt 8 m.   |
| 23. Citi noteikumi                     | 1) Savrupmāju apbūves teritorijās, kurās nav iespējama pieslēgšanās kopējam ūdensvada un kanalizācijas tīklam, izbūvē normatīviem atbilstošas vietējas ūdens ieguves vietas un vietējās attīrīšanas ietaises vai izolētas izsmeljamās kanalizācijas akas. |

### 2.2.2. Mazstāvu dzīvojamās apbūves teritorija (DzM)

|  |   |
|--|---|
| 24. Definīcija                                       | Funkcionālā zona pilsētā un ciemos ar apbūvi līdz trijiem stāviem, ko nosaka, lai nodrošinātu mājokļa funkciju, paredzot atbilstošu infrastruktūru.   |
| 25. Galvenā izmantošana                              | 1) Savrupmāju apbūve.<br>2) Rindu māju apbūve.<br>3) Daudzdzīvokļu māju apbūve.   |
| 26. Papildizmantošana                                | 1) Biroju ēku apbūve.<br>2) Tirdzniecības un pakalpojumu objektu apbūve.<br>3) Tūrisma un atpūtas iestāžu apbūve.<br>4) Izglītības un zinātnes iestāžu apbūve.<br>5) Veselības aizsardzības iestāžu apbūve.<br>6) Sociālās aprūpes iestāžu apbūve.<br>7) Dzīvnieku aprūpes iestāžu apbūve<br>8) Kultūras iestāžu apbūve.<br>9) Sporta būvju apbūve.<br>10) Reliģisko organizāciju ēku apbūve.<br>11) Labiekārtota publiskā ārtelpa.<br>12) Publiskā ārtelpa (bez labiekārtojuma). |
| 27. Jaunveidojamo zemes vienību minimālā platība     | 1) 2500 m <sup>2</sup> .<br>2) Rindu māja - 1000 m <sup>2</sup> .   |
| 28. Zemes vienības minimālais platums                | 25 m  |
| 29. Zemes vienības apbūves blīvums                   | Nedrīkst pārsniegt 35%.   |
| 30. Zemes vienības brīvās zaļās teritorijas rādītājs | Nedrīkst būt mazāks par 60%.  |
| 31. Dzīvojamo ēku skaits zemes vienībā               | 1   |
| 32. Maksimālais stāvu skaits                         | 1) Rindu māja - 2 stāvi un jumta izbūve.<br>2) Daudzdzīvokļu māja - 3 stāvi.<br>3) Palīgbūve – 1 stāvs uz jumta izbūve.   |
| 33. Maksimālais ēku un                               | 1) Rindu māja - nedrīkst pārsniegt 12 m.  |



|                    |  |
|--------------------|--|
| būvju augstums     | 2) Daudzdzīvokļu māja - nedrīkst pārsniegt 15 m.<br>3) Palīgbūves augstums nedrīkst pārsniegt 8 m.   |
| 34. Citi noteikumi | 1) Daudzdzīvokļu māju pirmajos stāvos pieļaujams izvietot tirdzniecības un/vai pakalpojumu objektus, ārstniecības un veselības aprūpes iestādes.<br>2) Ja atsevišķas dzīvojamā nama daļas rekonstrukcijas vai renovācijas iecere būtiski ietekmē visas ēkas ekspluatācijas apstākļus (piemēram, izmaiņas koplietošanas telpu plānojumā, inženiertīklu vai stāvvadu izvietojumā) vai ārējo izskatu (piemēram, atsevišķu logailu dalījuma izmaiņas, kas rada atšķirības no pārējiem ēkas fasādes elementiem), būvprojektu izstrādā visai ēkai kopumā saskaņā ar MK noteikumiem un apbūves noteikumiem. |

### 2.2.3. Jauktas centru apbūves teritorija (JC)

|  |  |
|--|--|
| 35. Definīcija                                       | Funkcionālā zona pilsētā un ciemos, kurā vēsturiski izveidojies plašs jauktas izmantošanas spektrs.  |
| 36. Galvenā izmantošana                              | 1) Savrupmāju apbūve.<br>2) Rindu māju apbūve.<br>3) Daudzdzīvokļu māju apbūve.<br>4) Publiskā apbūve un teritorijas izmantošana.<br>5) Labiekārtota publiska ārtelpa. |
| 37. Papildizmantošana                                | 1) Ar vieglās rūpniecības uzņēmumiem saistīta apbūve.<br>2) Ar transporta apkalpojošo infrastruktūru saistīta apbūve.<br>3) Ūdenssaimnieciska izmantošana.             |
| 38. Jaunveidojamo zemes vienību minimālā platība     | 2500 m <sup>2</sup>  |
| 39. Zemes vienības apbūves blīvums                   | Nedrīkst pārsniegt 40%   |
| 40. Zemes vienības brīvās zaļās teritorijas rādītājs | Nedrīkst būt mazāks par 30%  |
| 41. Dzīvojamo ēku skaits zemes vienībā               | Netiek noteikts.   |
| 42. Maksimālais stāvu skaits                         | 1) 3 stāvi.<br>2) Palīgbūve – 1 stāvs un jumta izbūve.   |
| 43. Maksimālais ēku un būvju augstums                | 1) Nedrīkst pārsniegt 15 m.<br>2) Palīgbūves augstums nedrīkst pārsniegt 8 m.  |

### 2.2.4. Publiskās apbūves teritorija (P)

|                         |  |
|-------------------------|--|
| 44. Definīcija          | Funkcionālā zona pilsētā un ciemos, ko nosaka, lai nodrošinātu komerciālu vai nekomerciālu publiska rakstura iestāžu un objektu izvietojumu, paredzot atbilstošu infrastruktūru. |
| 45. Galvenā izmantošana | 1) Publiskā apbūve un teritorijas izmantošana.<br>2) Labiekārtota publiskā ārtelpa.  |



|  |   |
|--|---|
| 46. Papildizmantošana                                | 1) Rindu māju apbūve.<br>2) Daudzdzīvokļu māju apbūve.<br>3) Ūdenssaimnieciska izmantošana. |
| 47. Jaunveidojamo zemes vienību minimālā platība     | 2500 m <sup>2</sup>   |
| 48. Zemes vienības apbūves blīvums                   | Nedrīkst pārsniegt 40%  |
| 49. Zemes vienības brīvās zaļās teritorijas rādītājs | Nedrīkst būt mazāks par 30%   |
| 50. Dzīvojamo ēku skaits zemes vienībā               | Netiek noteikts.  |
| 51. Maksimālais stāvu skaits                         | 1) 3 stāvi.<br>2) Palīgbūve – 1 stāvs un jumta izbūve.                                      |
| 52. Maksimālais ēku un būvju augstums                | 1) Nedrīkst pārsniegt 15 m.<br>2) Palīgbūves augstums nedrīkst pārsniegt 8 m.               |

### 2.2.5. Rūpnieciskās apbūves teritorija (R)

|  |   |
|--|---|
| 53. Definīcija   | Funkcionālā zona pilsētā, ciemos un lauku teritorijā, ko nosaka, lai nodrošinātu rūpniecības uzņēmumu darbībai un attīstībai nepieciešamo teritorijas organizāciju, inženiertehnisko apgādi un transporta infrastruktūru. |
| 54. Galvenā izmantošana (R)                              | 1) Rūpnieciskā apbūve un teritorijas izmantošana.<br>2) Tehniskā apbūve un teritorijas izmantošana.   |
| 55. Papildizmantošana (R)                                | 1) Biroju ēku apbūve.<br>2) Tirdzniecības un pakalpojumu objektu apbūve.<br>3) Aizsardzības un drošības iestāžu apbūve.   |
| 56. Galvenā izmantošana (R1)                             | 1) Derīgo izrakteņu ieguve.<br>2) Tehniskā apbūve un teritorijas izmantošana.<br>3) Ūdenssaimnieciska izmantošana.  |
| 57. Zemes vienības apbūves blīvums (R)                   | Nedrīkst pārsniegt 70%.   |
| 58. Zemes vienības brīvās zaļās teritorijas rādītājs (R) | Nedrīkst būt mazāks par 20%.  |
| 59. Maksimālais stāvu skaits (R)                         | 1) 3 stāvi.<br>2) Palīgbūve – 1 stāvs un jumta izbūve.  |
| 60. Maksimālais ēku un būvju augstums (R1)               | 1) Nedrīkst pārsniegt 15 m.<br>2) Palīgbūves augstums nedrīkst pārsniegt 8 m.   |
| 61. Citi noteikumi                                       | 1) Ražošanas uzņēmumu teritorijas var nožogot ar necaurredzamu žogu augstumā līdz 2 m.<br>2) Līdz derīgo izrakteņu ieguves uzsākšanai (R1 teritorijās) zemi drīkst izmantot atbilstoši esošajai izmantošanai.             |





### 2.2.6. Transporta infrastruktūras teritorija (TR)

|                         |  |
|-------------------------|--|
| 62. Definīcija          | Funkcionālā zona pilsētā, ciemos un lauku teritorijā, ko nosaka, lai nodrošinātu visu veidu transportlīdzekļu un gājēju satiksmei nepieciešamo infrastruktūru. |
| 63. Galvenā izmantošana | 1) Inženiertehniskā infrastruktūra.<br>2) Transporta lineārā infrastruktūra.<br>3) Transporta apkalpojošā infrastruktūra.                                      |
| 64. Papildizmantošana   | 1) Aizsardzības un drošības iestāžu apbūve.<br>2) Tirdzniecības un pakalpojumu objektu apbūve.<br>3) Biroju ēku apbūve.<br>4) Noliktavu apbūve.                |
| 65. Citi noteikumi      | 1) Ielu un ceļu sarkano līniju platumi Apes pilsētā un novada ciemos doti 2.pielikumā.   |

### 2.2.7. Tehniskās apbūves teritorija (TA)

|  |  |
|--|--|
| 66. Definīcija                                     | Funkcionālā zona pilsētā, ciemos un lauku teritorijā, ko nosaka, lai nodrošinātu inženiertehniskās apgādes tīklu un objektu izbūvei, uzturēšanai, funkcionēšanai un attīstībai nepieciešamo teritorijas organizāciju un transporta infrastruktūru. |
| 67. Galvenā izmantošana                            | 1) Tehniskā apbūve un teritorijas izmantošana.<br>2) Atkritumu apsaimniekošanas un pārstrādes uzņēmumu apbūve.   |
| 68. Papildizmantošana                              | 1) Biroju ēku apbūve.<br>2) Tirdzniecības un pakalpojumu objektu apbūve.<br>3) Aizsardzības un drošības iestāžu apbūve.  |
| 69. Jaunveidojamo zemes vienību minimālais lielums | Lineāro būvju (vadu, kabeļu, kanalizācijas) teritorijas nosaka, atbilstoši attiecīgo aizsargjoslu platumam. Citām būvēm nepieciešamās teritorijas nosaka, atbilstoši funkcionālajai nepieciešamībai, ņemot vērā aizsargjoslas.                     |

### 2.2.8. Dabas un apstādījumu teritorija (DA)

|                         |   |
|-------------------------|---|
| 70. Definīcija          | Funkcionālā zona pilsētā, ciemos un lauku teritorijā, ko nosaka, lai nodrošinātu rekreācijas, sporta, tūrisma, kvalitatīvas dabas un kultūrvides un līdzīgu funkciju īstenošanu dabas vai daļēji pārveidotās dabas teritorijās, ietverot ar attiecīgo funkciju saistītās ēkas un inženierbūves. |
| 71. Galvenā izmantošana | 1) Labiekārtota publiskā ārtelpa.<br>2) Publiskā ārtelpa (bez labiekārtojuma).<br>3) Mežs īpaši aizsargājamās dabas teritorijās.  |
| 72. Papildizmantošana   | 1) Tirdzniecības un pakalpojumu objektu apbūve.<br>2) Kultūras iestāžu apbūve.<br>3) Sporta būvju apbūve.<br>4) Tūrisma un atpūtas iestāžu apbūve.<br>5) Dārza māju apbūve.<br>6) Ūdenssaimnieciska izmantošana.  |



|  |   |
|--|---|
| 73. Zemes vienības apbūves blīvums           | Nedrīkst pārsniegt 15%.   |
| 74. Zemes vienības minimālā brīvā teritorija | Nedrīkst būt mazāks par 85%.  |
| 75. Maksimālais ēku un būvju augstums        | Netiek noteikts.  |
| 76. Citi noteikumi                           | 1) Atpūtas teritorijām un objektiem izstrādā labiekārtojuma projektu. |

### 2.2.9. Mežu teritorija (M)

|  |  |
|--|--|
| 77. Definīcija                                   | Funkcionālā zona pilsētā, ciemos un lauku teritorijā, ko nosaka, lai nodrošinātu apstākļus mežu ilgtspējīgai attīstībai un ar mežu saistīto galveno - saimniecisko, ekoloģisko un sociālo - funkciju īstenošanai.  |
| 78. Galvenā izmantošana                          | 1) Mežsaimnieciska izmantošana.<br>2) Mežs īpaši aizsargājamās dabas teritorijās.<br>3) Labiekārtota publiskā ārtelpa.<br>4) Publiskā ārtelpa (bez labiekārtojuma).  |
| 79. Papildizmantošana                            | 1) Tirdzniecības un pakalpojumu objektu apbūve.<br>2) Tūrisma un atpūtas iestāžu apbūve.<br>3) Sporta būvju apbūve.<br>4) Viensētu apbūve, ja zemes vienības platība nav mazāka par 2 ha un aizsargjoslas vai meža nozari regulējošajos normatīvajos aktos nav noteikta lielāka platība.<br>5) Derīgo izrakteņu ieguve.<br>6) Ūdenssaimnieciska izmantošana. |
| 80. Jaunveidojamo zemes vienību minimālā platība | 2 ha.  |

### 2.2.10. Lauksaimniecības teritorija (L)

|                         |   |
|-------------------------|---|
| 81. Definīcija          | Funkcionālā zona lauku teritorijā, pilsētā un ciemos, ko nosaka, lai nodrošinātu lauksaimniecības zemes kā resursa racionālu un daudzveidīgu izmantošanu visu veidu lauksaimnieciskajai darbībai un ar to saistītajiem pakalpojumiem. |
| 82. Galvenā izmantošana | 1) Lauksaimnieciska izmantošana.<br>2) Viensētu apbūve.<br>3) Palīgbūve.<br>4) Lauksaimnieciskās ražošanas uzņēmumu apbūve.<br>5) Publiskā ārtelpa.<br>6) Ūdenssaimnieciska izmantošana.  |
| 83. Papildizmantošana   | 1) Mežsaimnieciska izmantošana.<br>2) Vieglās rūpniecības uzņēmumu apbūve.<br>3) Derīgo izrakteņu ieguve.<br>4) Atkritumu apsaimniekošanas un pārstrādes uzņēmumu apbūve.<br>5) Tehniskā apbūve un teritorijas izmantošana.           |



|  |   |
|--|---|
|  | <ol style="list-style-type: none"><li>6) Tirdzniecības un (vai) pakalpojumu objektu apbūve.</li><li>7) Tūrisma un atpūtas iestāžu apbūve.</li><li>8) Kultūras iestāžu apbūve.</li><li>9) Sporta būvju apbūve.</li><li>10) Reliģisko organizāciju ēku apbūve.</li><li>11) Veselības aizsardzības aprūpes iestāžu apbūve.</li><li>12) Sociālās aprūpes iestāžu apbūve.</li><li>13) Dzīvnieku aprūpes iestāžu apbūve.</li><li>14) Vasarnīcu apbūve.</li><li>15) Dārza māju apbūve.</li></ol> |
| 84. Jaunveidojamo zemes vienību minimālā platība     | <ol style="list-style-type: none"><li>1) Lauku teritorijā - 2 ha.</li><li>2) Pilsētā un ciemos - 2500 m<sup>2</sup>.</li></ol>  |
| 85. Zemes vienības apbūves blīvums                   | Nedrīkst pārsniegt 10%.   |
| 86. Zemes vienības brīvās zaļās teritorijas rādītājs | Nedrīkst būt mazāks par 85%.  |
| 87. Dzīvojamo ēku skaits zemes vienībā               | 1.  |
| 88. Maksimālais stāvu skaits                         | <ol style="list-style-type: none"><li>1) 2 stāvi un bēniņu izbūve.</li><li>2) Palīgbūve – 1 stāvs un jumta izbūve.</li></ol>  |
| 89. Maksimālais ēku un būvju augstums                | <ol style="list-style-type: none"><li>1) Nedrīkst pārsniegt 12 m.</li><li>2) Palīgbūves augstums nedrīkst pārsniegt 8 m.</li></ol>  |
| 90. Citi noteikumi                                   | Pilsētas un ciemu teritorijās nav atļauta jaunu lopkopības fermu būvniecība.  |

### 2.2.11. Ūdeņu teritorija (Ū)

|                         |  |
|-------------------------|--|
| 91. Definīcija          | Funkcionālā zona pilsētā, ciemos un lauku teritorijā, ko nosaka, lai izplānotu un nodrošinātu racionālu un ilgtspējīgu ūdens resursu izmantošanu saimnieciskai darbībai, transportam, rekreācijai un vides aizsardzībai.   |
| 92. Galvenā izmantošana | <ol style="list-style-type: none"><li>1) Ūdenssaimnieciskā izmantošana.</li><li>2) Transporta lineārās infrastruktūras apbūve.</li><li>3) Transporta apkalpojošās infrastruktūras apbūve.</li><li>4) Inženiertehniskās infrastruktūras apbūve.</li><li>5) Energoapgādes uzņēmumu apbūve.</li><li>6) Ūdens telpas publiskā izmantošana.</li></ol> |
| 93. Papildizmantošana   | <ol style="list-style-type: none"><li>1) Dzīvojamā apbūve uz ūdens.</li><li>2) Derīgo izrakteņu ieguve.</li></ol>  |



### **3. PRASĪBAS ATSEVIŠĶU TERITORIJU PLĀNOŠANAI UN IZMANTOŠANAI**

#### **3.1. Jaunu zemes vienību veidošana**

94. Veidojot jaunas zemes vienības pieļaujama atkāpe no jaunveidojamo zemes vienību minimālās platības 10% apmērā.

#### **3.2. Prasības ēkas un būves vai to daļu funkcionalitātes maiņai**

95. Atļauts mainīt savrupmāju apbūves atsevišķas telpas vai palīgbūves funkciju uz publisku izmantošanu, ja ir iespēja ievērot sanitārās normas un būvnormatīvus, kas piemērojami jaunajai telpu izmantošanas funkcijai. Telpām, kuru funkcija ir mainīta, jāparedz atsevišķa ieeja.

96. Jebkuru ēku, būvju vai to daļu funkcionalitātes maiņu ir jāaskaņo Būvvaldē normatīvajos aktos noteiktajā kārtībā.

97. Nav pieļaujama tādu funkciju paredzēšana, kas pasliktina apstākļus blakus zemes vienībās, apgrūtina piekļušanu citu personu īpašumiem, likumīgi uzsākto zemes izmantošanu un ēku ekspluatāciju, vai pasliktina vides stāvokli.

#### **3.3. Prasības aizsardzībai pret trokšņiem, vibrāciju un smakām**

98. Ja ražošanas objektos kaitīgā ietekme izplatās ārpus to teritorijas, tad nepieciešams veidot funkcionālo aizsargjoslu, kurā veicami pasākumi šīs ietekmes novēršanai. Šī funkcionālā aizsargjosla pieskaitāma pie attiecīgā ražošanas objekta teritorijas, nosakot izmantošanas ierobežojumus.

#### **3.4. Prasības pagalmiem**

99. Daudzdzīvokļu māju pagalmus drīkst apbūvēt tikai ar novada domes un ēku īpašnieku vai pārvaldnieku piekrišanu. Ppagalmos var tikt izvietoti rotaļu laukumi, pieaugušo atpūtas vietas, saimnieciskie laukumi atkritumu konteineru izvietošanai, kā arī autostāvvietas transporta novietošanai.

100. Apbūvējot vai labiekārtojot daudzdzīvokļu māju pagalmus, jānodrošina brīva ugunsdzēsības un glābšanas dienesta transporta piekļuve, kā arī netraucēta inženierapgādes tīklu un objektu apkalpe.

#### **3.5. Prasības attālumiem starp ēkām un būvēm**

101. Plānojot ražošanas kompleksu un lopkopības fermu izvietošanu, atkarībā no katra objekta specifikas, ņem vērā to ietekmi uz apkārtējām teritorijām, tai skaitā smakas,



trokšņus, psiholoģiskā komforta apsvērumus un citus faktorus, savlaicīgi paredzot nepieciešamos aizsardzības pasākumus.

102. Izvietojot ārpus pilsētas un ciemiem autoceļu tuvumā dzīvojamās mājas, publiskās ēkas un citas būves, izvērtē potenciālo piesārņojumu un trokšņa līmeni.
103. Stādot kokus un krūmus ēku un būvju tuvumā, ievēro nosacījumu, ka pieaugušā vecumā tie nedrīkst traucēt dzīvojamo un sabiedrisko telpu insolāciju un izgaismošanu kā arī ēku un būvju apsaimniekošanu un drošu ekspluatāciju.

### 3.6. Prasības žogiem

104. Zemes vienības drīkst iežogot ņemot vērā sekojošus nosacījumus:
- 1) ielas vai ceļa pusē – pilsētā un ciemos - pa sarkano līniju, pārējā teritorijā – pa zemes vienības robežu.
  - 2) stūra zemes vienībās - pa redzamības trīsstūriem;
  - 3) gar ūdenstilpnēm un ūdenstecēm - aizliegts veidot nožogojumu virszemes ūdensobjektu 10 m aizsargjoslā;
  - 4) funkcionālai zemes vienības sadalīšanai tās iekšpusē - pēc nepieciešamības;
  - 5) pārējos gadījumos - pa zemes vienības robežām.
105. Žoga vārti nedrīkst būt verami uz ielas pusi, ja tie šķērso ielas brauktuves daļu vai ietvi visā tās platumā. Žogu vārtu atvērums nedrīkst traucēt gājēju un transporta kustību.
106. Ielas un ceļa pusē var būt līdz 1,5 m augsts žogs. Izņēmumi attiecināmi uz teritorijām, kurās notiek specifiska izmantošana, kā arī atsevišķos gadījumos saskaņojot to Būvvaldē.
107. Ja kaimiņu zemesgabalu īpašnieki savā starpā vienojušies, robežžogus drīkst izbūvēt pēc sava ieskata, bet ne augstākus par 1,8 m.
108. Rūpnieciskas apbūves uzņēmumu teritorijas var nožogot ar necaurredzamu žogu augstumā līdz 2 m.

### 3.7. Prasības teritorijas labiekārtojumam un ārtelpas elementiem

109. Pilsētvidē publiskajā ārtelpā paredz pietiekošu soliņu skaitu, ieplānojot to racionālu un loģisku izvietojumu. Pašvaldība var izvirzīt prasības soliņu dizainam.
110. Izvietojot publiskajā ārtelpā vasaras kafejnīcas, to novietojums nedrīkst traucēt gājēju, tai skaitā bērnu ratiņu un ratiņkrēslu lietotāju kustību, aizņemot visu ietvi.



111. Teritorijas labiekārtojuma elementu, reklāmas vai informācijas objektu vizuālais un mākslinieciskais noformējums un izvietojums saskaņojams pašvaldībā pirms to uzstādīšanas normatīvajos aktos noteiktajā kārtībā.
112. Teritorijās, kur paredzēta māju numerācija, zemes vienības īpašniekam ir jānodrošina, lai pie katras galvenās būves uz sienas būtu piestiprināta mājas numura zīme, kas izgatavota pēc novada domes noteiktās formas. To piestiprina pie būves fasādes 2,5 līdz 3 m augstumā ielas pusē. Ja numura zīme nav saskatāma no ielas, to piestiprina pie žoga pie ieejas vārtiņiem zemes vienībā.
113. Daudzdzīvokļu dzīvojamām mājām virs katras kāpņu telpas ārdurvīm uzstāda informācijas zīmi ar dzīvokļu numuriem.
114. Teritorijās, kur nav māju numerācijas, ēku īpašniekam jānodrošina, lai uz ceļa pie iebrauktuves zemes vienībā, uz kuras atrodas ēkas, būtu uzstādīts mājas nosaukums.
115. Teritorijās, kur ielām ir nosaukumi, pašvaldībai, saskaņojot ar zemju vienību īpašniekiem jānodrošina, lai uz žoga vai būves stūra būtu piestiprināta plāksnīte ar ielas (laukuma) nosaukumu valsts valodā, kas izgatavota pēc novada domes noteiktās formas. Plāksnītes attālumam no žoga vai būves stūra jābūt no 0,1 līdz 1 m. Pie būves fasādes plāksnīti piestiprina 2 līdz 3 m augstumā no zemes līmeņa.
116. Zemes vienības īpašnieka pienākums ir pie būves galvenās fasādes piestiprināt karoga turētāju vai uzstādīt brīvi stāvošu, balti krāsotu karoga mastu valsts karoga uzvilkšanai.
117. Dienakts tumšajā laikā nodrošina ielu, laukumu, skvēru, parku un citu publiskās ārtelpas teritoriju apgaismojumu. Prasības apgaismes ķermeņiem var noteikt pašvaldība. Tiem jābūt arhitektoniski saskanīgiem vizuāli uztverama ielas posma vai kvartāla garumā, kā arī katra laukuma vai skvēra robežās.
118. Ielu apgaismošanai izmanto virs ielām iekārtus vai arī pie stabiem piestiprinātus apgaismes ķermeņus. Ja ielu vai iebrauktuves platums ir mazāks par 10 m, apgaismes ķermeņus var stiprināt arī pie ēku fasādēm.
119. Izvietojot apgaismes ķermeņus sabiedriskās vietās, ievēro, lai to novietojums netraucē satiksmes kustības drošību un nepasliktina iedzīvotāju sadzīves apstākļus.
120. Prasības teritorijas labiekārtojumam un elementiem, to vizuālajam un mākslinieciskajam noformējumam attiecināmas uz visām apbūves teritorijām pilsētā un ciemos.



121. Prasību izstrādāt teritorijas labiekārtošanas projektu jaunbūvju vai ēku rekonstrukcijas gadījumā Būvvalde nepieciešamības gadījumā iekļauj plānošanas un arhitektūras uzdevumā.

### **3.8. Prasības transporta līdzekļu novietošanai**

122. Autostāvvietas jāizvieto uz tās pašas zemes vienības, vai tajā pašā būvē, kuras izmantošanai stāvvietas nepieciešamas.
123. Autostāvvietas izbūvējamas vienlaicīgi ar ēku vai būvi.
124. Ja tiek mainīts ēku vai būvju izmantošanas veids, palielināts to apjoms, vai arī pieaug nodarbināto skaits, dzīvokļu skaits vai mainās kādi citi faktori, ir jānodrošina arī nepieciešamo autostāvvietu skaits atbilstoši jaunajai funkcijai vai izmantošanai.
125. Atklātās autonomvietnēs laukumu iesegumiem pēc iespējas pielieto ekoloģiskus un videi draudzīgus risinājumus.
126. Autonomvietni vienam objektam nevar vienlaikus uzskatīt par autonomvietni kādam citam objektam, izņemot gadījumus, kad nepieciešams liels skaits īslaicīgas lietošanas autostāvvietu un lietošanas laiku iespējams savietot.
127. Pie publiskas ēkas un publiskās ārtelpas objekta papildus autonomvietnēm ierīko speciāli aprīkotas velosipēdu, motociklu (arī mopēdu un motorolleru) un tūristu autobusu novietnes. Nepieciešamo novietņu skaitu nosaka katrā konkrētā situācijā.
128. Autostāvvietas pie kapsētu teritorijām izvietojamas tā, lai to ierīkošana nenonāk pretrunā ar vides aizsardzības prasībām.
129. Transportlīdzekļu novietnēs publiskajā ārtelpā un pie publiskām ēkām paredz speciāli pielāgotas (3,5 m platas) autostāvvietas personām ar īpašām vajadzībām.

### **3.9. Prasības novada nozīmes kultūrvēsturisko un dabas pieminekļu aizsardzībai**

130. Novada nozīmes kultūrvēsturiskos objektus un dabas objektus (3.pielikums) ir aizliegts iznīcināt.
131. Novada nozīmes kultūrvēsturiskie objekti ir saglabājami vai rekonstruējami. Rekonstruējot jā saglabā ēku arhitektoniskā un vēsturiskā vērtība – raksturīgā un oriģinālā fasāde, apdare, dekora elementi.
132. Novada nozīmes kultūrvēsturisko objektu pārveidošana vai tā oriģinālo daļu aizstāšana ar jaunām daļām pieļaujama tikai tad, ja tā ir vienīgā iespēja, kā saglabāt



objektu, vai arī tad, ja pārveidojuma rezultātā nepazeminās objekta kultūrvēsturiskā vērtība.

### **3.10. Prasības novada nozīmes kultūrvēsturiskā pieminekļa „Apes pilsētas vēsturiskais centrs” aizsardzībai**

133. Novada nozīmes kultūrvēsturiskā pieminekļa „Apes pilsētas vēsturiskais centrs” (turpmāk tekstā – Apes pilsētas vēsturiskais centrs) teritorija ir noteikta, lai saglabātu kultūrainavas un būvvides kvalitāti, saglabājot un aizsargājot Pasta ielas raksturīgās, vēsturiskās ēkas, respektējot plānojuma struktūru un apbūves mērogu, tradicionālās būvformas un materiālus.
134. Jaunu apbūve ieteicams veidot vēsturiskajā vietā un būvapjomā. Plānojot un būvējot jaunas ēkas, kā arī rekonstruējot esošās ēkas, ievērot ēku vēsturisko novietojumu zemesgabalā un to vēsturisko būvapjomu.
135. Pasta ielas rekonstrukcijas gadījumā atjaunojams vēsturiskais ietvju un brauktuvju segums. Ja tas nav saglabājies, ielās atļautais ietvju un brauktuvju iesegums - betona bruģis. Aizliegta asfalta klājuma izmantošana ietvēm un brauktuvei.
136. Ēku remontā un pārbūvē jā saglabā esošais ēku apjoms un siluets, apdares materiāli, fasāžu koloristika un sīkdaļas.
137. Aizliegta jumtu formas maiņa.
138. Ēkām pieļaujams mainīt izmantošanas funkcijas, ja tas neizmaina to apjomu un vēsturiskās teritorijas kopējo tēlu.
139. Bez Būvvaldes atļaujas nedrīkst nojaukt nevienu ēku neatkarīgi no tās tehniskā stāvokļa.
140. Jaunas ēkas būvē vēsturiskajai apbūvei raksturīgā apjomā, bez atdarinātiem dekora elementiem, atbilstoši apkārtējās apbūves mērogam, raksturam un tonalitātei, un, pieskaņojot apkārtējās apbūves vispārējam raksturam.
141. Renovējot vai rekonstruējot vēsturiskās ēkas, nav pieļaujama to fasāžu vienkāršošana un arhitektonisko detaļu (logu un durvju, loga apmaļu, dzegu, verandu, dekoratīvo fasāžu rotājumu u.c.) likvidēšana vai pārbūve, kā arī logu un durvju ailu kompozicionālā dalījuma un proporciju izmaiņas.
142. Ja nepieciešama vēsturiskās ēkas ārsienu siltināšana, tā jāveic no ēkas iekšpuses.





143. Ēkas fasāžu krāsojuma atjaunošanas gadījumā jāņem vērā šādi kritēriji: ēkas būvniecības laiks un ēkas sākotnējās apdares tonis.
144. Ēku fasāžu krāsojumā pielietot oriģinālajam krāsojumam tuvas dabīgās krāsas, kas saderīgas ar ārsienas materiālu.
145. Ēku galvenajās un ielas fasādēs aizliegts izvietot elektrības sadales skapjus, vadus, kabeļus, kondicionierus, ventilatorus, ventilācijas izvadus u.tml. elementus.
146. Jaunbūvēm jāievēro vēsturisko vai blakus esošo ēku proporcijas un augstuma atzīmes.
147. Aizliegts izmantot atstarojošas krāsas, no iekšpuses izgaismotus reklāmas paneļus – „gaismas reklāmas”, kā arī neona gaismas.

### **3.11. Prasības riska teritorijām un objektiem**

148. Potenciāli piesārņotajās vietās (4.pielikums) pirms jaunas būvniecības vai saimnieciskās darbības uzsākšanas ieteicams veikt piesārņojuma analīzi. Jaunas saimnieciskās darbības uzsākšana (atšķirīga no esošās) pieļaujama tikai pēc piesārņojuma novērtēšanas.

### **3.12. Prasības derīgo izrakteņu ieguvei**

149. Dolomīta ieguve atļauta tikai teritorijas plānojuma grafiskajā daļā norādītajās teritorijās (Rūpniecības apbūves teritorijas (R1); perspektīvās dolomīta ieguves teritorijas; valsts nozīmes dolomīta atradne „Dārzciems” teritorija).
150. Līdz dolomīta ieguves uzsākšanas perspektīvās dolomīta ieguves teritorijās un valsts nozīmes dolomīta atradnes „Dārzciems” teritorijā, tās atļauts izmantot atbilstoši funkcionālo zonu noteiktajām prasībām.
151. Derīgo izrakteņu ieguve Mežu teritorijās (M), Lauksaimniecības teritorijās (L) lauku teritorijā un Ūdeņu teritorijās (Ū) atļauta tikai pamatojot to ar ģeoloģiskās izpētes datiem un normatīvajos aktos paredzētajā kārtībā.
152. Derīgo izrakteņu ieguvi aizliegts veikt Apes pilsētas un novada ciemu teritorijās.
153. Plānojot derīgo izrakteņu ieguvi, jāizstrādā transporta kustības shēma, novēršot iespējamo negatīvo ietekmi uz dzīvojamām un publiskās apbūves teritorijām.
154. Pēc derīgo izrakteņu ieguves pabeigšanas, derīgo izrakteņu ieguves vieta ir jārekultivē.



## 4. AIZSARGJOSLAS UN TAUVAS JOSLAS

### 4.1. Aprobežojumi aizsargjoslās

155. Teritorijas plānojumā tiek noteiktas visa veida aizsargjoslas saskaņā ar „Aizsargjoslu likumu”. Tā kā kartogrāfiskajā materiālā atbilstoši mēroga noteiktībai (M 1:10000) daudzas aizsargjoslas nav iespējams grafiski parādīt, tad tās aizsargjoslas, kuras ir mazākas par 20 m nav attēlotas. Visu aizsargjoslu teritorijas nosakāmas un/vai precizējamas izstrādājot topogrāfisko plānu, zemes ierīcības projektu, apgrūtinājumu plānu, lokālpilnojumumu, detālplānojumumu vai objekta būvprojektu ar nepieciešamā mēroga precizitāti.
156. Aizsargjoslu robežas jāatzīmē zemes vienību robežplānos un jāieraksta zemesgrāmatā likumā noteiktajā kārtībā. Gadījumos, kad pārklājas vairāku veidu aizsargjoslas, spēkā ir stingrākās prasības un lielākais minimālais aizsargjoslas platums. Visu veidu darbība šajās vietās jāaskaņo ar ieinteresētajām institūcijām.

### 4.2. Vides un dabas resursu aizsardzības aizsargjoslas

157. Vides un dabas resursu aizsardzības aizsargjoslas tiek noteiktas ap objektiem un teritorijām, kas ir nozīmīgas no vides un dabas resursu aizsardzības un racionālas izmantošanas viedokļa. To galvenais uzdevums ir samazināt vai novērst antropogēnās negatīvās iedarbības ietekmi uz objektiem, kuriem noteiktas aizsargjoslas.

#### 4.2.1. Virszemes ūdensobjektu aizsargjoslas

158. Virszemes ūdensobjektu aizsargjoslas nosaka ūdenstilpēm, ūdenstecēm un mākslīgiem ūdensobjektiem, lai samazinātu piesārņojuma negatīvo ietekmi uz ūdens ekosistēmām, novērstu erozijas procesu attīstību, ierobežotu saimniecisko darbību applūstošajās teritorijās, kā arī saglabātu apvidum raksturīgo ainavu.
159. Virszemes ūdensobjektu aizsargjoslu platumi novada ūdenstilpēm un ūdenstecēm lauku apvidū doti 5.pielikumā.
160. Virszemes ūdensobjektam, kura krasts mākslīgi pārveidots (uzbērts, nostiprināts ar mākslīgiem nostiprinājumiem), aizsargjoslu nosaka no pārveidotā krasta vai nostiprinājuma ārējās malas ne mazāk kā 10 m platā joslā.
161. Ūdenstilpēm un ūdenstecēm Apes pilsētas un novada ciemu teritorijās tiek noteikta 10 m plata virszemes ūdensobjektu aizsargjosla gar virszemes ūdensobjekta krasta līniju, izņemot gadījumus, kad tas nav iespējams esošās apbūves dēļ.



162. Mākslīgam ūdensobjektam (izņemot tādām, kas kalpo ūdens novadīšanai no piegulošās teritorijas), kura platība ir lielāka par 0,1 ha tiek noteikta 10 m plata aizsargjosla katrā krastā.

#### **4.2.2. Aizsargjoslas ap purviem**

163. Aizsargjoslas ap purviem tiek noteiktas, lai saglabātu bioloģisko daudzveidību un stabilizētu mitruma režīmu meža un purvu saskares (pārejas) zonā.
164. Novadā 10 līdz 100 ha lielām purvu platībām tiek noteikta 20 m plata aizsargjosla.
165. Ap Sloku, Melnsalas, Lepuru, Kalna (Torņa), Kaulezera, Lepuru, Sikšņu, Ploskavas un Tetersalas purviem tiek noteikta 100 metru plata aizsargjosla.

#### **4.2.3. Aizsargjoslas ap kultūras pieminekļiem**

166. Aizsargjoslas ap kultūras pieminekļiem tiek noteiktas, lai nodrošinātu kultūras pieminekļu aizsardzību un saglabāšanu, kā arī samazinātu dažāda veida negatīvu ietekmi uz nekustamiem kultūras pieminekļiem.
167. Ap valsts aizsargājamiem kultūras pieminekļiem Apes pilsētā tiek noteikta 100 m, savukārt lauku apvidos un ciemu teritorijā tiek noteikta 500 m liela aizsardzības zona (6.pielikums).

#### **4.2.4. Aizsargjoslas ap ūdens ņemšanas vietām**

168. Aizsargjoslas ap ūdens ņemšanas vietām nosaka, lai nodrošinātu ūdens resursu saglabāšanos un atjaunošanos, kā arī samazinātu piesārņojuma negatīvo ietekmi uz iegūstamo ūdens resursu kvalitāti visā ūdensgūtnes ekspluatācijas laikā
169. Ap ūdens ņemšanas vietām nosaka stingra režīma, bakterioloģisko un ķīmisko aizsargjoslu. Aizsargjoslu platumi ap centralizētās ūdensapgādes urbumiem novada teritorijā ir norādīti 7.pielikumā.

### **4.3. Ekspluatācijas aizsargjoslas**

170. Ekspluatācijas aizsargjoslas tiek noteiktas gar transporta līnijām, gar elektronisko sakaru tīkliem un citu komunikāciju līnijām, kā arī ap objektiem, kas nodrošina dažādu valsts dienestu darbību. Ekspluatācijas aizsargjoslu galvenais uzdevums ir nodrošināt minēto komunikāciju un objektu efektīvu un drošu ekspluatāciju un attīstības iespējas.



#### 4.3.1. Aizsargjoslas gar ielām un autoceļiem

171. Aizsargjoslas gar ielām un autoceļiem tiek noteiktas, lai samazinātu ielu un autoceļu negatīvo ietekmi uz vidi, nodrošinātu transporta maģistrāļu ekspluatāciju un drošību, kā arī izveidotu no apbūves brīvu joslu, kas nepieciešama ielu un autoceļu rekonstrukcijai.
172. Apes pilsētā un novada ciemos gar ielām un autoceļiem aizsargjoslas ir noteiktas kā sarkanās līnijas (esošas vai projektētas ielas robežas). Ielu un ceļu sarkano līniju platumi Apes pilsētā un novada ciemos doti 2.pielikumā.
173. Novada teritorijas plānojumā noteiktie aizsargjoslu platumi gar valsts reģionālajiem un vietējiem autoceļiem no ceļa ass uz katru pusi norādīti 8.pielikumā.
174. Pašvaldības ceļiem novadā ir noteikta 30 m plata aizsargjosla no ceļa ass uz katru pusi.

#### 4.3.2. Aizsargjoslas gar elektronisko sakaru tīkliem

175. Aizsargjoslas gar visu veidu un piederības elektronisko sakaru tīkliem un to infrastruktūras būvēm tiek noteiktas, lai nodrošinātu elektronisko sakaru tīklu un to infrastruktūras būvju maksimālu aizsardzību no cilvēka, dabas vai citu faktoru nevēlamas ietekmes, kuras rezultātā var tikt traucēta elektronisko sakaru tīklu droša ekspluatācija, radīti zaudējumi tautsaimniecībai un valstij.
176. Novadā aizsargjoslām gar elektronisko sakaru tīkliem ir noteikts saskaņā ar Aizsargjoslu likumu.

#### 4.3.3. Aizsargjoslas gar elektriskajiem tīkliem

177. Aizsargjoslas gar visu veidu un jebkuras piederības elektriskajiem tīkliem, to iekārtām un būvēm tiek noteiktas, lai nodrošinātu elektrisko tīklu, to iekārtu un būvju ekspluatāciju un drošību.
178. Novadā aizsargjoslām gar elektriskajiem tīkliem ir noteikts saskaņā ar Aizsargjoslu likumu.

#### 4.3.4. Aizsargjoslas gar siltumtīkliem

179. Ekspluatācijas aizsargjoslas gar siltumtīkliem, to iekārtām un būvēm tiek noteiktas, lai nodrošinātu siltumtīklu, to iekārtu un būvju ekspluatāciju un drošību.
180. Gar pazemes siltumvadiem, siltumapgādes iekārtām un būvēm siltumtīklu aizsargjosla ir zemes gabals, kuru aizņem siltumvadi, iekārtas un būves, kā arī zemes



gabals un gaisa telpa, ko norobežo nosacītas vertikālas virsmas 2 m attālumā katrā pusē no cauruļvada apvalka, kanāla, tuneļa vai citas būves ārmalas.

181. Ap virszemes siltumvadiem, sadales iekārtām un siltuma punktiem siltumtīklu aizsargjosla ir zemes gabals, kuru aizņem siltumvadi, iekārtas un būves, kā arī zemes gabals un gaisa telpa, ko norobežo nosacītas vertikālas virsmas 1 m attālumā katrā pusē no siltumvadu, iekārtu un būvju nožogojuma vai to vistālāk izvirzīto daļu projekcijas uz zemes vai citas virsmas.

#### **4.3.5. Aizsargjoslas ap meliorācijas būvēm un ierīcēm**

182. Eksploatācijas aizsargjoslas ap meliorācijas būvēm un ierīcēm tiek noteiktas lauksaimniecībā izmantojamās zemēs un meža zemēs, lai nodrošinātu meliorācijas būvju un ierīču eksploatāciju un drošību.
183. Ap slūžām aizsargjoslas robežu nosaka 20 m attālumā no būves ārējās malas.
184. Ūdensnotekām (regulētām vai ierīkotām) lauksaimniecībā izmantojamās zemēs aizsargjoslas robežu nosaka ūdensnotekas abās pusēs 10 m attālumā no ūdensnotekas kroles.
185. Regulētām ūdensnotekām (magistrālajiem kanāliem) meža zemēs aizsargjoslas robežu nosaka atbērtnes pusē 8 - 10 m attālumā (atkarībā no atbērtnes platuma) no ūdensnotekas kroles.
186. Liela diametra (30 cm vai lielāks) kolektora aizsargjoslas robežu nosaka 8 m attālumā uz katru pusi no kolektora ass līnijas.

#### **4.3.6. Aizsargjoslas gar ūdensvadu un kanalizācijas tīkliem**

187. Aizsargjoslas gar ūdensvadu un kanalizācijas tīkliem tiek noteiktas, lai nodrošinātu ūdensvadu un kanalizācijas tīklu eksploatāciju un drošību.
188. Novadā noteiktas šādas aizsargjoslas gar ūdensvadu un kanalizācijas tīkliem:
- 1) gar ūdensvadiem un kanalizācijas spiedvadiem, ja tie atrodas līdz 2 m dziļumam, - 3 m katrā pusē no cauruļvada ārējās malas;
  - 2) gar ūdensvadiem un kanalizācijas spiedvadiem, ja tie atrodas dziļāk par 2 m - 5 m katrā pusē no cauruļvada ārējās malas;
  - 3) gar pašteces kanalizācijas vadiem - 3 m katrā pusē no cauruļvada ārējās malas.



#### 4.3.7. Aizsargjoslas ap ģeodēziskā tīkla punktiem

189. Aizsargjoslas ap ģeodēziskā tīkla punktiem tiek noteiktas ap valsts ģeodēziskā tīkla un vietējā ģeodēziskā tīkla punktiem, kuriem apvidū ir ierīkots pastāvīgs ģeodēziskā punkta centrs, lai nodrošinātu piekļuvi ģeodēziskā tīkla punktiem un ģeodēzisko darbu veikšanu tajos, ģeodēziskā tīkla punktu ilgstošu saglabāšanu, stabilitāti un konstrukcijas nemainību.
190. Ap visiem ģeodēziskā tīkla punktiem novadā (9.pielikums) tiek noteikta aizsargjosla 5 m rādiusā no ģeodēziskā punkta centra.

#### 4.3.8. Aizsargjoslas ap gāzesvadiem, gāzapgādes iekārtām un būvēm, gāzes noliktavām un krātuvēm

191. Eksploatācijas aizsargjoslas ap gāzesvadiem, gāzapgādes iekārtām un būvēm, gāzes noliktavām un krātuvēm tiek noteiktas, lai nodrošinātu gāzesvadu, gāzapgādes iekārtu un būvju, gāzes noliktavu un krātuvju ekspluatāciju.
192. Ap maģistrālo gāzesvadu (ar spiedienu virs 1,6 MPa) Rīga – Pleskava DN 700 mm un Rīga - Izborska DN 700 mm tiek noteikta ekspluatācijas aizsargjosla kā zemes gabals un gaisa telpa, ko norobežo 15 m nosacītas vertikālas virsmas katrā pusē no gāzesvada ass.
193. Eksploatācijas aizsargjoslu minimālais platums ap gāzapgādes iekārtām un būvēm – zemes gabals un gaisa telpa, ko norobežo nosacītas vertikālas virsmas ārpus šo objektu būvju ārsienām, iežogojuma vai norobežojošām konstrukcijām:
- 1) ap kondensāta uzglabāšanas tvertnēm - 25 m attālumā no tvertnes;
  - 2) ap dabasgāzes kompresoru stacijām un dabasgāzes savākšanas punktiem - 10 m attālumā no iežogojuma;
  - 3) ap pretkorozijas elektroķīmiskās aizsardzības iekārtu anodu zemējumiem - 4 m attālumā no zemējuma kontūras.

#### 4.4. Sanitārās aizsargjoslas

194. Sanitārās aizsargjoslas tiek noteiktas ap objektiem, kuriem ir noteiktas paaugstinātas sanitārās prasības. To galvenais uzdevums ir sanitāro prasību nodrošināšana.

##### 4.4.1. Aizsargjoslas ap kapsētām

195. Aizsargjoslas ap kapsētām tiek noteiktas, lai nepieļautu tām piegulošo teritoriju sanitāro apstākļu pasliktināšanos.



196. Novada teritorijā ap Meža kapiem, Pilsētas kapiem, Gaujienas kapiem tiek noteikta 300 m plata aizsargjosla no kapsētas teritorijas robežas ārējās malas.

#### **4.4.2. Aizsargjoslas ap dzīvnieku kapsētām**

197. Aizsargjoslas ap dzīvnieku kapsētām tiek noteiktas, lai nepieļautu tām piegulošo teritoriju sanitāro apstākļu pasliktināšanos.
198. Aizsargjoslas ap dzīvnieku kapsētām pēc to izveidošanas nosaka ņemot vērā ģeoloģiskās un hidroģeoloģiskās izpētes rezultātus un patogēno mikroorganismu garantēto atmiršanas laiku.

#### **4.4.3. Aizsargjoslas ap notekūdeņu attīrīšanas ietaisēm**

199. Sanitārās aizsargjoslas ap notekūdeņu attīrīšanas ietaisēm nosaka, lai nodrošinātu tām piegulošo teritoriju aizsardzību no šo objektu negatīvās ietekmes.
200. Ap Apes, Gaujienas, Virešu un Trapenes notekūdeņu attīrīšanas ietaisēm ir noteikta 200 metru liela sanitārās aizsargjosla.
201. Aizsargjoslas nosaka no objekta ārējās robežas vai ārējās malas.

### **4.5. Drošības aizsargjoslas**

#### **4.5.1. Aizsargjoslas ap aizsprostiem**

202. Aizsargjoslas ap aizsprostiem nosaka, lai nodrošinātu aizsprostu hidrotehnisko būvju ekspluatāciju un drošumu, kā arī cilvēku drošību pie aizsprostiem.
203. Ap Grūbes HES aizsprostu tiek noteikta 20 m plata aizsargjosla.



## 5. TERITORIJAS PLĀNOJUMA ĪSTENOŠANAS KĀRTĪBA

### 5.1. Būvtiesību īstenošanas kārtība

204. Novadā būvniecības procesus uzrauga Būvvalde.
205. Visu veidu būvju projektēšanas sagatavošanas, būvprojekta izstrādāšanas, būvatļaujas saņemšanas, būvniecību un būvju nodošanu ekspluatācijā, kā arī būvju nojaukšanas procesa kārtību nosaka normatīvie akti būvniecībā.
206. Saskaņojot būvniecību un slēdzot līgumus īpaši aizsargājamo dabas teritoriju aizsardzības nodrošināšanai jāievēro dabas aizsardzības plānā noteiktās prasības.
207. Plānojot būvniecību kultūras pieminekļu aizsardzības zonās, obligāts priekšnoteikums projektēšanai ir Valsts kultūras pieminekļu aizsardzības inspekcijas nosacījumi.
208. Būvatļauju jebkuriem būvdarbiem valsts aizsargājamā kultūras piemeklī vai tā aizsardzības zonā izsniedz tikai pēc tam, kad ir uzrādīta Valsts kultūras pieminekļu aizsardzības inspekcijas atļauja.
209. Būvdarbus drīkst veikt saskaņā ar normatīvajos aktos noteikto kārtību un tikai saskaņā ar Būvvaldes akceptētu būvprojektu, izņemot gadījumus, kas paredzēti normatīvajos aktos.
210. Būvi pieņem ekspluatācija normatīvajos aktos noteiktajā kārtībā.

### 5.2. Teritorijas plānojuma grozīšanas kārtība

211. Teritorijas plānojumu precizē izstrādājot detālplānojumus, lokālplānojumus, vai veicot grozījumus Teritorijas plānojumā. Tie tiek izstrādāti pamatojoties uz novada domes lēmumu, atbilstoši mēroga noteiktībai detalizējot un precizējot konkrētas prasības teritorijas izmantošanai un apbūves parametriem katrā funkcionālajā zonā.
212. Teritorijas plānojumā grozījumus var ierosināt novada dome, kā arī jebkura fiziska vai juridiska persona.
213. Līdz ar izstrādātā detālplānojuma stāšanos spēkā, apbūves noteikumi ir regulāri jāpapildina, uzrādot tajos detālplānojumu nosaukumu, pieņemšanas un spēkā stāšanās datumus, kā arī aprakstot detālplānojumos risinātās teritorijas robežas (10.pielikums). Minētie papildinājumi nav uzskatāmi par apbūves noteikumu grozījumiem.





### 5.3. Noteikumu kontrole un ievērošana












214. Apbūves noteikumu ievērošanu un izpildi kontrolē pašvaldības noteikta iestāde, struktūrvienība vai institūcija.
215. Jebkura fiziskā vai juridiskā persona, kura pārkāpj apbūves noteikumu prasības, ir vainīga apbūves noteikumu pārkāpumā un sodāma saskaņā ar Latvijas Republikas Administratīvo pārkāpumu kodeksu.
216. Vainīgajai fiziskajai vai juridiskajai personai ir pienākums novērst apbūves noteikumu pārkāpumu.
217. Lēmumu par soda apjomu, atkarībā no pārkāpuma veida, saskaņā ar Latvijas Republikas Administratīvo pārkāpumu kodeksu, pieņem novada dome.
218. Pārsūdzība par novada pašvaldības lēmuma atbilstību apbūves noteikumiem, kā arī pārsūdzība būvprojekta akceptēšanas lietā, ir iesniedzama Latvijas Republikas Administratīvajā tiesā.



## PIELIKUMI

- 1.pielikums. Novada teritorijas funkcionālo zonu klasifikācija
- 2.pielikums. Ielu un ceļu sarkano līniju platumi Apes pilsētā un novada ciemos
- 3.pielikums. Novada nozīmes kultūrvēsturiskie un dabas objekti Apes novadā
- 4.pielikums. Potenciāli piesārņotās vietas Apes novadā
- 5.pielikums. Virszemes ūdensobjektu aizsargjoslu platumi Apes novadā
- 6.pielikums. Valsts aizsargājamie kultūras pieminekļi Apes novadā
- 7.pielikums. Centralizēto ūdensapgādes urbumu aizsargjoslas Apes novadā
- 8.pielikums. Aizsargjoslas gar valsts autoceļiem Apes novadā
- 9.pielikums. Valsts ģeodēziskā tīkla atbalsta punkti Apes novadā
- 10.pielikums. Spēkā esošo detālplānojumu saraksts

## Novada teritorijas funkcionālo zonu klasifikācija

| Nr.p.k. | Nosaukums                              | Indekss | Krāsa   |
|---------|--|---------|---|
| 1.      | Savrupmāju apbūves teritorija          | DzS     |    |
| 2.      | Mazstāvu dzīvojamās apbūves teritorija | DzM     |    |
| 3.      | Jauktas centru apbūves teritorija      | JC      |    |
| 4.      | Publiskās apbūves teritorija           | P       |    |
| 5.      | Rūpnieciskās apbūves teritorija        | R<br>R1 |    |
| 6.      | Transporta infrastruktūras teritorija  | TR      |    |
| 7.      | Tehniskās apbūves teritorija           | TA      |    |
| 8.      | Dabas un apstādījumu teritorija        | DA      |   |
| 9.      | Mežu teritorija                        | M       |  |
| 10.     | Lauksaimniecības teritorija            | L       |  |
| 11.     | Ūdeņu teritorija                       | Ū       |  |

## Ielu un ceļu sarkano līniju platumi Apes pilsētā un novada ciemos

| Ape                |  |   |                                   |
|--------------------|--|---|-----------------------------------|
| Tranzīta ielas (B) | Maģistrālās ielas (C)                                    | Pilsētas (ciemu) ielas (D)                              | Vietējas nozīmes ielas (E)        |
|                    | Dzirnavu iela (12 m)                                     | Avotu iela (12 m)                                       | Aptiekas iela (10 m)              |
|                    | Loka iela (12 m)   | Skolas iela (no Stacijas ielas līdz Loka ielai) (12 m)  | Bērzu iela (7 m)                  |
|                    | Pasta iela (no Parka ielai līdz pilsētas robežai) (15 m) | Ganību iela (20 m)                                      | Brīvības iela (10 m)              |
|                    |  | Jāņa iela (12 m)  | Darba iela (7 m)                  |
|                    | Skolas iela (no Loka ielas līdz pilsētas robežai) (15 m) | Klusā iela (12 m)                                       | Dārza iela (10 m)                 |
|                    |  | Parka iela (10 m)                                       | E.Zālītes iela (7 m)              |
|                    |  | Pasta iela (no Stacijas ielas līdz Jaunai ielai) (12 m) | Jaunā iela (10 m)                 |
|                    |  | Pasta iela (no Jaunās ielas līdz Parka ielai) (15 m)    | Kalna iela (12 m)                 |
|                    |  | Rīgas iela (12 m)                                       | Krasta iela (7 m)                 |
|                    |  | Robežu iela (12 m)                                      | Lauku iela (10 m)                 |
|                    |  | Rūpniecības iela (12 m)                                 | Meža iela (12 m)                  |
|                    |  | Smilšu iela (12 m)                                      | Oškalna iela (7 m)                |
|                    |  | Stacijas iela (12 m)                                    | Paleju iela (12 m)                |
|                    |  | Tilta iela (12 m)                                       | Priežu iela (7 m)                 |
|                    |  | Upes iela (12 m)  | Saimniecības ceļš Brīvības (7 m)  |
|                    |  | Vaidavas iela (12 m)                                    | Saimniecības ceļš Oškalnu (7 m)   |
|                    |  | Tirgus iela (12 m)                                      | Saimniecības ceļš Smilšu (7 m)    |
|                    |  |   | Valkas iela (12 m)                |
|                    |  |   | Ziedu iela (7 m)                  |
| Gaujiena           |  |   |                                   |
| Tranzīta ielas (B) | Maģistrālās ielas (20 m) (C)                             | Pilsētas (ciemu) ielas (16 m) (D)                       | Vietējas nozīmes ielas (12 m) (E) |
|                    | P23  | A1-Gaujiena-Mežvidi                                     | A9-Priednieki-Senatnes            |
|                    | V372   | A2-Saulieši-Saliņas                                     | A11-Ceriņi-2-Ceriņi-10            |
|                    |  |   | A12-Veikals-Bērnudārzs            |
|                    |  |   | A13-Autopietura-Tērces            |
|                    |  |   | A14-Autopietura-Saulieši          |

|  |  |  |                            |
|--|--|--|----------------------------|
|  |  |  | A15-Saulieši-Kungu kapsēta |
|  |  |  | A16-Ģimnāzija-Anniņas      |
|  |  |  | A18-Lazdas-Priedaine-1     |

| Trapene            |                              |   |   |
|--------------------|------------------------------|---|---|
| Tranzīta ielas (B) | Maģistrālās ielas (20 m) (C) | Pilsētas (ciemu) ielas (16 m) (D)         | Vietējas nozīmes ielas (12 m) (E)           |
|                    | P44                          | A1-Trapenes-Lejastrapene                  | A6- Vējkalni-mehāniskās Darbnīcas-Strazdiņi |
|                    |                              | A2-Trapene-Nigasti                        | A8-Guntiņas-Doktorāts                       |
|                    |                              | A3-Trapene-Egles                          | A9-Rīti-Aizvējiņi                           |
|                    |                              | A5-Guntiņas-Apši                          | A10-Bērzkalni-Ķirši                         |
|                    |                              | A7-Rīti-Kokles-Muižnieki                  | A11-Kaštas-Skola                            |
|                    |                              | B4-Lapiņas-Graši                          | A14-Muižnieki-Ausmas                        |
|                    |                              |   | A16-Celmi-Dumbrāji                          |
|                    |                              |   | B5-Gatves-Sildegas                          |
|                    |                              |   | B6-Gobas-Pagastmāja                         |
|                    |                              |   | C1-Kokles-Fazāni                            |
|                    |                              |   | C2-Zīles-Pienotava-Gobas                    |
| Vireši             |                              |   |   |
| Tranzīta ielas (B) | Maģistrālās ielas (20 m) (C) | Pilsētas (ciemu) ielas (16 m) (D)         | Vietējas nozīmes ielas (12 m) (E)           |
| A2,E77             | V371                         | A1-A.c.A2-Vecaidievi                      | B1- P.c.Nr.1-Lībesciems                     |
|                    |                              | A2-A.c.A2-Gobas                           |   |
|                    |                              | A3-A.c.A2-Luikas                          |   |
| Vidaga             |                              |   |   |
| Tranzīta ielas (B) | Maģistrālās ielas (20 m) (C) | Pilsētas (ciemu) ielas (16 m) (D)         | Vietējas nozīmes ielas (12 m) (E)           |
|                    | V411                         | A10-A.c.V411-Bišusili                     | A15-A.c.V411-Rāmnieki                       |
|                    |                              | A11- A.c.V411-Čiekuri-Gargrīdas-Druvkalni | C3-A.c.V411-Personīgās palīgsaimniecības    |

## Novada nozīmes kultūrvēsturiskie un dabas pieminekļi Apes novadā

| Nosaukums  | Atrašanās vieta |                  |
|--|-----------------|------------------|
| Novada nozīmes kultūrvēsturiskie pieminekļi        |                 |                  |
| Apes pilsētas vēsturiskais centrs                  | Apes pilsēta    |                  |
| Piemineklis Latvijas brīvības cīnītājiem           |                 |                  |
| Matemātiķa Aivara Liepas piemiņas akmens           |                 |                  |
| Bānīša stacija (Stukmaņi-Valka)                    |                 |                  |
| Elīnas Zālītes memoriālā māja                      |                 |                  |
| Baronu Delvigu-Vālu kapi                           | Apes pagasts    |                  |
| Apes-Alūksnes vecais lielceļš                      |                 |                  |
| Piemiņas vieta 1919.g. Latvijas atbrīvošanas cīņām |                 |                  |
| Terora upuru piemiņas vieta                        |                 |                  |
| Vecā Jaunrozes skola un parks                      |                 |                  |
| Grūbes HES   |                 |                  |
| „Velna pēdas” akmens                               |                 |                  |
| Brāļu kapi   |                 |                  |
| Piemiņas akmens rakstniekam Linardam Laicenam      |                 |                  |
| Piemiņas akmens dzejniekam O.Vācietim              |                 | Trapenes pagasts |
| „Stādzeni” - O.Vācieša vecāku dzīves vieta         |                 |                  |
| Somu karavīru kapi                                 |                 |                  |
| Piemineklis rakstniekam Linardam Laicenam          |                 |                  |
| Nacionālo partizānu piemiņas plāksne               |                 |                  |
| „Mikužu” saiešanas nams                            | Virešu pagasts  |                  |
| Vizlas tilts                                       |                 |                  |
| Novada nozīmes dabas pieminekļi                    |                 |                  |
| Vilkaču priede                                     | Apes pilsēta    |                  |
| Dvīņu priedes                                      |                 |                  |
| Velnapēdas akmens                                  | Apes pagasts    |                  |
| Raganu priedes                                     |                 |                  |
| Uskanu liepa                                       |                 |                  |
| Silamīšu vīksna                                    |                 |                  |
| Miķeļu paeglis                                     |                 |                  |
| Vējaslotas egle                                    |                 |                  |
| Raganu klintis                                     |                 |                  |
| Ziļu svētavots                                     |                 |                  |
| Veselības avots                                    |                 | Trapenes pagasts |

## Potenciāli piesārņotās vietas Apes novadā

| Reģistrācijas numurs | Vietas nosaukums                           | Vietas kategorija             | Darbības nozares                              | Pagasts, pilsēta |
|----------------------|--|-------------------------------|---|------------------|
| 36055/2603           | Gateris „Druvas”                           | 2 Potenciāli piesārņota vieta | 2010-Koka zāģēšana, ēvelēšana un impregnēšana | Ape              |
| 36055/2601           | Bijusī DUS „Druvas”                        | 2 Potenciāli piesārņota vieta | 5050-Automobiļu degvielas mazumtirdzniecība   | Ape              |
| 36257/4719           | Apes arodvidusskolas, katlu māja           | 2 Potenciāli piesārņota vieta | 4030-Tvaika un karstā ūdens piegāde           | Ape              |
| 36257/2609           | Kokapstrādes cehs „Ķekši”                  | 2 Potenciāli piesārņota vieta | 2010-Koka zāģēšana, ēvelēšana un impregnēšana | Apes pagasts     |
| 36257/2608           | Kokapstrādes cehs „Arāji”                  | 2 Potenciāli piesārņota vieta | 2010-Koka zāģēšana, ēvelēšana un impregnēšana | Apes pagasts     |
| 36257/2607           | Kokapstrādes cehs „Vuškalni”               | 2 Potenciāli piesārņota vieta | 2010-Koka zāģēšana, ēvelēšana un impregnēšana | Apes pagasts     |
| 36257/2606           | Ražošanas bāze un DUS „Kalpaki”            | 2 Potenciāli piesārņota vieta | 5050-Automobiļu degvielas mazumtirdzniecība   | Apes pagasts     |
| 36257/2605           | Bijusī DUS                                 | 2 Potenciāli piesārņota vieta | 5050-Automobiļu degvielas mazumtirdzniecība   | Apes pagasts     |
| 36257/2604           | Kokapstrādes cehs „Silikāti”               | 2 Potenciāli piesārņota vieta | 2010-Koka zāģēšana, ēvelēšana un impregnēšana | Apes pagasts     |
| 36257/2602           | Bijušās kolhoza darbnīcas „Graudīņi”       | 2 Potenciāli piesārņota vieta | 5020-Automobiļu tehniskā apkope un remonts    | Apes pagasts     |
| 36257/2600           | Bijusī DUS „Druvas”                        | 2 Potenciāli piesārņota vieta | 5050-Automobiļu degvielas mazumtirdzniecība   | Apes pagasts     |
| 36257/2599           | Bijušās kolhoza mehāniskās darnīcas un DUS | 2 Potenciāli piesārņota vieta | 5020-Automobiļu tehniskā apkope un remonts    | Apes pagasts     |
| 36257/2598           | Bijusī DUS                                 | 2 Potenciāli piesārņota vieta | 5050-Automobiļu degvielas mazumtirdzniecība   | Apes pagasts     |

|            |   |                                   |  |                   |
|------------|---|-----------------------------------|--|-------------------|
| 36055/2597 | Atkritumu izgāztuve „Oburi”             | 2 Potenciāli piesārņota vieta     | 9000-Atkritumu apsaimniekošana, teritorijas tīrīšana                           | Apes pagasts      |
| 36488/2610 | Dārziema atkritumu izgāztuve            | 3 Vieta nav potenciāli piesārņota | 9000-Atkritumu apsaimniekošana, teritorijas tīrīšana                           | Gaujienas pagasts |
| 36488/2612 | Sia „Vaidens” ražošanas uzņēmums        | 2 Potenciāli piesārņota vieta     | 2040-Koka taras ražošana   | Gaujienas pagasts |
| 36488/2611 | Lidlauks Gaujienas pagastā              | 2 Potenciāli piesārņota vieta     | 6323-Pārējie gaisa transporta palīgdarbību veidi                               | Gaujienas pagasts |
| 6848/2643  | Lopu ferma „Trapene”                    | 2 Potenciāli piesārņota vieta     | 0121-Liellopu audzēšana, piena lopkopība                                       | Trapenes pagasts  |
| 36848/2642 | Lopkautuvju atkritumu glabātava         | 2 Potenciāli piesārņota vieta     | 9002-Atkritumu savākšana un apstrāde   | Trapenes pagasts  |
| 36848/2641 | Lauksaimniecības ķimikāliju uzglabāšana | 2 Potenciāli piesārņota vieta     | 0110-Augkopība; dārzenkopība; dārzkopība                                       | Trapenes pagasts  |
| 36848/2640 | DUS „Līzespasts”                        | 2 Potenciāli piesārņota vieta     | 5050-Automobiļu degvielas mazumtirdzniecība                                    | Trapenes pagasts  |
| 36848/2639 | Sadzīves atkritumu izgāztuve „Seveļi”   | 2 Potenciāli piesārņota vieta     | 9000-Atkritumu apsaimniekošana, teritorijas tīrīšana                           | Trapenes pagasts  |
| 36848/2638 | P/s „Trapene” degvielas bāze            | 2 Potenciāli piesārņota vieta     | 5151-Cietā, šķidrā un gāzveida kurināmā un līdzīgu produktu vairumtirdzniecība | Trapenes pagasts  |
| 36908/2649 | Ķimikāliju noliktava                    | 2 Potenciāli piesārņota vieta     | 0110-Augkopība; dārzenkopība; dārzkopība                                       | Virešu pagasts    |
| 36908/2648 | Vecā degvielas bāze                     | 2 Potenciāli piesārņota vieta     | 5151-Cietā, šķidrā un gāzveida kurināmā un līdzīgu produktu vairumtirdzniecība | Virešu pagasts    |
| 36908/2647 | Jaunā degvielas bāze                    | 2 Potenciāli piesārņota vieta     | 5151-Cietā, šķidrā un gāzveida kurināmā un līdzīgu produktu vairumtirdzniecība | Virešu pagasts    |



## Virszemes ūdensojektu aizsargjoslu platumi Apes novadā

| Nosaukums                      | Ūdenstecēm - garums<br>(km)<br>Ūdenstilpēm - platība (ha) | Aizsargjosla (m) |
|--------------------------------|---|------------------|
| Ūdensteces                     |   |                  |
| Gauja                          | 452   | 500              |
| Vaidava                        | 72  | 100              |
| Melnupe                        | 73  | 100              |
| Blīgzna                        | 26  | 100              |
| Vizla                          | 26  | 100              |
| Vidaga                         | 24  | 50               |
| Vecpalsa                       | 21  | 50               |
| Tirziņa                        | 18  | 50               |
| Cekulupīte                     |   | 50               |
| Zvirgzdupīte                   |   | 50               |
| Aima                           |   | 50               |
| Līdz 10 km garas<br>ūdensteces | <10   | 10               |
| Ūdenstilpes                    |   |                  |
| Zvārtavas ezers                | 33,9  | 100              |
| Kalekaura ezers                | 11,4  | 50               |
| Kalna Bužezers                 | 10,3  | 50               |
| Melderīšu ezers                |   | 50               |
| Līdz 10 ha lielas ūdenstilpes  | <10   | 10               |

## Valsts aizsargājamie kultūras pieminekļi Apes novadā

| Aizsardz . Nr. | Vērtības grupa   | Pieminekļa veids | Pieminekļu nosaukums            | Atrašanās vieta                                       | Datējums              | Aizsargjosla (m) |
|----------------|------------------|------------------|---------------------------------|---|-----------------------|------------------|
| 169            | Vietējās nozīmes | Arheoloģija      | Apes senkapi (Zviedru kapi)     | Ape Apes kapos  |                       | 100              |
| 2732           | Vietējās nozīmes | Arhitektūra      | Apes muižas apbūve              | Ape   | 19./20.gs.            | 500              |
| 2733           | Vietējās nozīmes | Arhitektūra      | Kungu māja                      | Ape Apes muižā  | 20.gs.s.              | 500              |
| 2734           | Vietējās nozīmes | Arhitektūra      | Kalpu māja                      | Ape   | 19.gs.b.              | 500              |
| 2736           | Vietējās nozīmes | Arhitektūra      | Kūts                            | Apes muižā  | 19.gs.b.              | 500              |
| 2737           | Vietējās nozīmes | Arhitektūra      | Personāla dzīvojamā ēka         | Ape   | 20.gs.s.              | 500              |
| 2735           | Vietējās nozīmes | Arhitektūra      | Klēts                           | Apes muižā  | 19.gs.b.              | 500              |
| 170            | Vietējās nozīmes | Arheoloģija      | Ķiparu senkapi (Zviedru kapi)   | Apes pagasts Pie Ķipariem                             |                       | 500              |
| 2780           | Valsts nozīmes   | Arhitektūra      | Jaunlaicenes muižas medību pils | Apes pagasts Ančkās                                   | 19./20.gs.            | 500              |
| 2738           | Vietējās nozīmes | Arhitektūra      | Lūša krogs                      | Apes pagasts Pie Vidzemes šos. pagrieziena uz Alūksni | 19.gs.2.p.            | 500              |
| 172            | Vietējās nozīmes | Arheoloģija      | Salaku senkapi                  | Gaujienas pagasts Starp Līgotņiem un Salakām          |                       | 500              |
| 173            | Vietējās nozīmes | Arheoloģija      | Gaujienas viduslaiku kapsēta    | Gaujienas pagasts Starp pastu un bij. mežniecību      |                       | 500              |
| 2742           | Valsts nozīmes   | Arhitektūra      | Gaujienas mācītājmuižas apbūve  | Gaujienas pagasts Gaujienas mācītājmuižā              | 18.gs.2.p.-19.gs.v.   | 500              |
| 2748           | Valsts nozīmes   | Arhitektūra      | Gaujienas muižas apbūve         | Gaujienas pagasts Gaujienas muižā                     | 18.gs.2.p.-19.gs.1.p. | 500              |
| 2762           | Valsts nozīmes   | Arhitektūra      | Zvārtavas muižas apbūve         | Gaujienas pagasts                                     | 19.gs.1.p., 19.gs.b.  | 500              |

|      |                |             |  |   |                     |     |
|------|----------------|-------------|--|---|---------------------|-----|
|      |                |             |  | Zvārtavas muižā                             |                     |     |
| 2741 | Valsts nozīmes | Arhitektūra | Kapliča                                | Gaujienas pagasts<br>Gaujienas kapos        | 1872.               | 500 |
| 2747 | Valsts nozīmes | Arhitektūra | Vāgūzis                                | Gaujienas pagasts<br>Gaujienas mācītājmuižā | 19.gs.v.            | 500 |
| 2744 | Valsts nozīmes | Arhitektūra | Klēts                                  | Gaujienas pagasts<br>Gaujienas mācītājmuižā | 1788.               | 500 |
| 2745 | Valsts nozīmes | Arhitektūra | Kūts                                   | Gaujienas pagasts<br>Gaujienas mācītājmuižā | 1860.               | 500 |
| 2743 | Valsts nozīmes | Arhitektūra | Mācītāja māja                          | Gaujienas pagasts<br>Gaujienas mācītājmuižā | 1761.               | 500 |
| 2746 | Valsts nozīmes | Arhitektūra | Stallis                                | Gaujienas pagasts<br>Gaujienas mācītājmuižā | 19.gs.v.            | 500 |
| 2752 | Valsts nozīmes | Arhitektūra | Stalļi un stalļmeistara māja           | Gaujienas pagasts<br>Gaujienas muižā        | 19.gs.2.p.          | 500 |
| 2754 | Valsts nozīmes | Arhitektūra | Siltumnīcas                            | Gaujienas pagasts<br>Gaujienas muižā        | 19.gs.2.p.          | 500 |
| 2750 | Valsts nozīmes | Arhitektūra | Muižkunga māja                         | Gaujienas pagasts<br>Gaujienas muižā        | 19.gs.s.            | 500 |
| 2759 | Valsts nozīmes | Arhitektūra | Parks                                  | Gaujienas pagasts<br>Gaujienas muižā        | 19.gs.1.p.          | 500 |
| 2757 | Valsts nozīmes | Arhitektūra | Klēts                                  | Gaujienas pagasts<br>Gaujienas muižā        | 1788.               | 500 |
| 2751 | Valsts nozīmes | Arhitektūra | Dārznieka māja, vēlāk spirta noliktava | Gaujienas pagasts<br>Gaujienas              | 18.gs.2.p.,<br>1838 | 500 |

|      |                  |             |                                |   |                 |     |
|------|------------------|-------------|--------------------------------|---|-----------------|-----|
|      |                  |             |                                | muižā                                       |                 |     |
| 2749 | Valsts nozīmes   | Arhitektūra | Jaunā pils                     | Gaujienas pagasts<br>Gaujienas muižā        | 1848.-<br>1850. | 500 |
| 2753 | Valsts nozīmes   | Arhitektūra | Kūts, vēlāk ugunsdzēsēju māja  | Gaujienas pagasts<br>Gaujienas muižā        | 1838.,<br>1886. | 500 |
| 2763 | Valsts nozīmes   | Arhitektūra | Kungu māja                     | Gaujienas pagasts<br>Zvārtavas muižā        | 1881.           | 500 |
| 2740 | Vietējās nozīmes | Arhitektūra | Gaujienas veco kapu vārti      | Gaujienas pagasts<br>Gaujienas kapos        | 19.gs.b.        | 500 |
| 2758 | Vietējās nozīmes | Arhitektūra | Leduspagrabs                   | Gaujienas pagasts<br>Gaujienas muižā        | 19.g.s.         | 500 |
| 2756 | Vietējās nozīmes | Arhitektūra | Noliktavas (vīnu mājas) drupas | Gaujienas pagasts<br>Gaujienas muižā        | 19.gs.b.        | 500 |
| 2755 | Vietējās nozīmes | Arhitektūra | Rija                           | Gaujienas pagasts<br>Gaujienas muižā        | 19.gs.2.p.      | 500 |
| 2760 | Vietējās nozīmes | Arhitektūra | „Lauvas mutes” avots           | Gaujienas pagasts<br>Gaujienas muižas parkā | 19.gs.b.        | 500 |
| 2761 | Vietējās nozīmes | Arhitektūra | Sūkņa namiņš                   | Gaujienas pagasts<br>Gaujienas muižas parkā | 20.gs.1.p.      | 500 |
| 2768 | Vietējās nozīmes | Arhitektūra | Zvārtavas vējdzirnavas         | Gaujienas pagasts<br>Zvārtavas muižā        | 1803.           | 500 |
| 2765 | Vietējās nozīmes | Arhitektūra | Klēts                          | Gaujienas pagasts<br>Zvārtavas muižā        | 19.gs.1.p.      | 500 |
| 2766 | Vietējās nozīmes | Arhitektūra | Parks                          | Gaujienas pagasts<br>Zvārtavas muižā        | 19.gs.1.p.      | 500 |

|      |                  |             |  |   |                                      |     |
|------|------------------|-------------|--|---|--------------------------------------|-----|
| 2764 | Vietējās nozīmes | Arhitektūra | Dārznieka māja                         | Gaujienas pagasts<br>Zvārtavas muižā        | 19.gs.1.p.                           | 500 |
| 2767 | Vietējās nozīmes | Arhitektūra | Stallī (2 ēkas)                        | Gaujienas pagasts<br>Zvārtavas muižā        | 19. gs.1.p.                          | 500 |
| 7    | Valsts nozīmes   | Vēsture     | Komponista J.Vītola dzīves vieta       | Gaujienas pagasts<br>Anniņās                | 1922.-<br>1944.                      | 500 |
| 171  | Valsts nozīmes   | Arheoloģija | Gaujienas viduslaiku pils              | Gaujienas pagasts<br>Gaujiena               |                                      | 500 |
| 2739 | Valsts nozīmes   | Arhitektūra | Gaujienas pilsdrupas                   | Gaujienas pagasts<br>Gaujiena               | 1238.                                | 500 |
| 2937 | Valsts nozīmes   | Māksla      | Durvju komplekti (5)                   | Gaujienas pagasts<br>Gaujienas mācītājmuižā | 18.gs.IIp.                           |     |
| 2938 | Valsts nozīmes   | Māksla      | Krāsnis (2)                            | Gaujienas pagasts<br>Gaujienas mācītājmuižā | 18.gs.IIp.                           |     |
| 2939 | Valsts nozīmes   | Māksla      | Interjera dekoratīvā apdare (2 telpās) | Gaujienas pagasts<br>Gaujienas muižas pilī  | Ap 1860.                             |     |
| 211  | Valsts nozīmes   | Arheoloģija | Repju senkapi                          | Trapenes pagasts<br>Pie Repjiem             |                                      | 500 |
| 209  | Vietējās nozīmes | Arheoloģija | Naugrubu senkapi                       | Trapenes pagasts<br>Pie Naugrubiem          |                                      | 500 |
| 210  | Vietējās nozīmes | Arheoloģija | Naugrubu Tinābele – kulta vieta        | Trapenes pagasts<br>Pie Naugrubiem          |                                      | 500 |
| 2812 | Valsts nozīmes   | Arhitektūra | Dzīvojamās ēkas (2)                    | Trapenes pagasts<br>Mikužos                 | 19.gs.b.                             | 500 |
| 2813 | Valsts nozīmes   | Arhitektūra | „Mikužu” saiešanas nams                | Trapenes pagasts<br>Mikužos                 | 19.gs.2.p.                           | 500 |
| 2806 | Vietējās nozīmes | Arhitektūra | Bormanmuižas (Trapenes) apbūve         | Trapenes novads<br>Bormanmuiža              | 18.gs.b.,<br>19.gs.1.p.,<br>20.gs.s. | 500 |

|      |                  |             |                                  |                                |                                     |     |
|------|------------------|-------------|----------------------------------|--------------------------------|-------------------------------------|-----|
| 2808 | Vietējās nozīmes | Arhitektūra | Stallis                          | Trapenes novads<br>Bormaņmuiža | 19.gs.b.n                           | 500 |
| 2807 | Vietējās nozīmes | Arhitektūra | Kungu māja                       | Trapenes novads<br>Bormaņmuiža | 18.gs.b.,<br>19.0gs.b.,<br>20.gs.s. | 500 |
| 2809 | Vietējās nozīmes | Arhitektūra | Parks                            | Trapenes pagasts               | 19.gs.                              | 500 |
| 2811 | Valsts nozīmes   | Arhitektūra | Līzespasta zirgu pasta stacija   | Trapenes pagasts<br>Līzespasts | 19.gs.1.p.                          | 500 |
| 2810 | Valsts nozīmes   | Arhitektūra | Līzespasta krogs                 | Trapenes pagasts<br>Līzespasts | 19.gs.1.p.                          | 500 |
| 223  | Valsts nozīmes   | Arheoloģija | Šķiņķu senkapi (Zviedru kapi)    | Virešu pagasts<br>Pie šķiņķiem |                                     | 500 |
| 224  | Valsts nozīmes   | Arheoloģija | Vidagas senkapi                  | Virešu pagasts<br>Pie Rūgiem   |                                     | 500 |
| 225  | Valsts nozīmes   | Arheoloģija | Staldu pilskalns                 | Virešu pagasts<br>Pie Staldām  |                                     | 500 |
| 2816 | Vietējās nozīmes | Arhitektūra | Zemnieku sētu grupa – Līvu ciems | Virešu pagasts<br>Līves        | 19./20.gs.                          | 500 |

## Centralizēto ūdensapgādes urbumu aizsargjoslas Apes novadā

| Urbuma LVĢMC DB Nr. | Aizsargjoslu rādiusi (m) |                 |         |
|---------------------|--------------------------|-----------------|---------|
|                     | Stingra režīma           | Bakterioloģiskā | Ķīmiskā |
| 14088. „Alejas”     | 10                       | -               | 125     |
| 14087. „Stūrīši”    | 10                       | -               | 120     |
| 14064 „Vireši”      | 10                       | -               | 370     |
| „Druvas”            | 158                      | 166             | 792     |

## Aizsargjoslas gar valsts autoceļiem Apes novadā

| N.p.k. | Autoceļa šifrs | Autoceļa nosaukums                         | Aizsargjosla (m) no autoceļa ass |
|--------|----------------|--|----------------------------------|
| 1.     | A2             | Rīga-Sigulda-Igaunijas robeža (Veclaicene) | 100                              |
| 2.     | P19            | Ape (Vidzemes šoseja)-Igaunijas robeža     | 60                               |
| 3.     | P23            | Valka-Vireši                               | 60                               |
| 4.     | P39            | Alūksne-Ape                                | 60                               |
| 5.     | P44            | Ilzene-Līzespasts                          | 60                               |
| 6.     | V249           | Lankaskalns-Vidaga                         | 30                               |
| 7.     | V254           | Vidaga-Grošļi-Krustakmens                  | 30                               |
| 8.     | V368           | Zvārtava-Vireši                            | 30                               |
| 9.     | V370           | Pievedceļš šķembu bāzei „Vireši”           | 30                               |
| 10.    | V371           | Vireš-Dūre-Lejasciems                      | 30                               |
| 11.    | V372           | Gaujiena-Lejaskrogs                        | 30                               |
| 12.    | V373           | Gaujiena-Verasskola                        | 30                               |
| 13.    | V376           | Ape-Ādams                                  | 30                               |
| 14.    | V378           | Alsviķi-Ādams                              | 30                               |
| 15.    | V411           | Velēna-Vireši                              | 30                               |



## Valsts ģeodēziskā tīkla atbalsta punkti Apes novadā

| N.p.k.            | Nosaukums    | Klase   | Koordinātes(LKS 92) |            | Norm. augst.<br>(m) |
|-------------------|--------------|---------|---------------------|------------|---------------------|
|                   |              |         | x                   | y          |                     |
| Apes pilsēta      |              |         |                     |            |                     |
| 1.                | 28           | N1      | 380416              | 661431     |                     |
| Apes pagasts      |              |         |                     |            |                     |
| 2.                | 0465         | N1; Gr3 | 376449              | 657191     |                     |
| 3.                | 0939         | N1; Gr3 | 377988              | 660976     |                     |
| 4.                | 0940         | N1; Gr3 | 379075              | 664315     |                     |
| 5.                | 1440         | N1; Gr3 | 381183              | 669539     |                     |
| 6.                | 1643         | N1; Gr3 | 377020              | 658527     |                     |
| 7.                | 1670         | N1; Gr3 | 380095              | 668028     |                     |
| 8.                | 1686         | N1; Gr3 | 378330              | 662072     |                     |
| 9.                | 2893         | N1      | 377986              | 660970     |                     |
| 10.               | 3225         | G3      | 382850.174          | 667613.442 | 113.992             |
| 11.               | 3226         | G3      | 379932.769          | 666699.886 | 107.667             |
| 12.               | 3227         | G3      | 380412.612          | 668368.793 | 128.798             |
| 13.               | 3228         | G3      | 377867.651          | 660774.784 | 111.997             |
| 14.               | 3229         | G3      | 378202.580          | 666722.471 | 106.86              |
| 15.               | Cimšukalns   | T1      | 381237.8            | 669279.2   |                     |
| 16.               | Dzeņi        | T2      | 379619.1            | 659752.1   |                     |
| 17.               | Jaunmelnupes | T3      | 375509.8            | 656905.4   |                     |
| 18.               | Laicene      | T2      | 378848.9            | 665430.7   |                     |
| 19.               | Luuma        | T1      | 385133.2            | 668460.8   |                     |
| 20.               | Mālupes      | T3      | 379567.7            | 658568.6   |                     |
| 21.               | Oškalns      | G2      | 377718.507          | 659641.673 | 94.719              |
| 22.               | Priedītes    | T1      | 377208.5            | 662916.6   |                     |
| 23.               | Skripji      | T1      | 382951.8            | 662322.8   |                     |
| 24.               | Trapāni      | T3      | 379770.2            | 665080.7   |                     |
| 25.               | Ustupene     | T2      | 374467.6            | 661194.1   |                     |
| 26.               | Vītumi       | G2      | 383664.010          | 664376.212 | 132.782             |
| 27.               | b/n          | N1; Gr3 | 379377              | 666393     |                     |
| 28.               | 0465         | N1; Gr3 | 376449              | 657191     |                     |
| Gaujienas pagasts |              |         |                     |            |                     |
| 29.               | 0335         | N1; Gr3 | 378640              | 642118     |                     |
| 30.               | 0338         | N1; Gr3 | 375573              | 643851     |                     |
| 31.               | 0937         | N1; Gr3 | 373009              | 648109     |                     |
| 32.               | 1            | G3      | 379958.945          | 641836.302 | 71.263              |
| 33.               | 1301         | N1; Gr3 | 372237              | 646428     |                     |
| 34.               | 1462         | N1; Gr3 | 373095              | 649999     |                     |
| 35.               | 403          | G3      | 374021.159          | 645688.741 | 88.072              |
| 36.               | 404          | G3      | 373798.921          | 646229.303 | 85.97               |
| 37.               | 6271         | N1; Gr3 | 377531              | 643734     |                     |
| 38.               | 663          | N1; Gr3 | 379652              | 641831     |                     |
| 39.               | 815          | N1; Gr3 | 376429              | 643699     |                     |
| 40.               | Dzeņi        | T3      | 375732.7            | 641631.0   |                     |

|                  |                  |                |            |            |         |
|------------------|------------------|----------------|------------|------------|---------|
| 41.              | Gauja            | G2             | 377610.883 | 644047.584 | 84.611  |
| 42.              | Gaujiena         | T1             | 375289.5   | 646181.0   |         |
| 43.              | Ivaškas          | T3             | 379490.4   | 644022.8   |         |
| 44.              | Lejaskrogs       | T3             | 384135.9   | 641469.0   |         |
| 45.              | b/n              | N1             | 377404     | 643529     |         |
| Trapenes pagasts |                  |                |            |            |         |
| 46.              | 0938             | N1; Gr3        | 373215     | 651474     |         |
| 47.              | 1256             | N1; Gr3        | 375793     | 655497     |         |
| 48.              | 1817             | N1; Gr3        | 374201     | 653222     |         |
| 49.              | 3059             | G3             | 375055.226 | 654198.983 | 96.822  |
| 50.              | 4                | G3             | 373374.195 | 650409.868 | 97.145  |
| 51.              | 5                | G3             | 371791.636 | 652205.290 | 96.621  |
| 52.              | 7                | G3; Gr3        | 370378.553 | 654444.823 | 117.233 |
| 53.              | 7895             | N1             | 373210     | 651452     |         |
| 54.              | 8                | G3             | 369064.236 | 655149.203 | 119.096 |
| 55.              | 9                | G3             | 370871.628 | 656105.531 | 99.593  |
| 56.              | Brūži            | T3             | 367445.6   | 656457.7   |         |
| 57.              | Garais           | T2             | 368608.0   | 661945.8   |         |
| 58.              | Indriķi          | T1             | 372992.7   | 653376.9   |         |
| 59.              | Kantorkalns      | G2             | 368367.082 | 660694.074 | 100.529 |
| 60.              | Līzespasts       | G2             | 373502.406 | 651794.968 | 94.678  |
| 61.              | Rūķi             | T3             | 368291.2   | 661749.3   |         |
| 62.              | Seveļi           | T1             | 369717.4   | 658400.1   |         |
| 63.              | Viras            | T1             | 376758.8   | 652072.9   |         |
| 64.              | Ābolkalni        | T3             | 369183.3   | 650791.0   |         |
| Virešu pagasts   |                  |                |            |            |         |
| 65.              | 2                | G3             | 370844.037 | 642228.804 | 80.354  |
| 66.              | 3                | G3             | 369299.772 | 641864.170 | 93.925  |
| 67.              | 3712             | N1; Gr3        | 371406     | 644460     |         |
| 68.              | 401              | G3             | 364611.042 | 643188.714 | 92.88   |
| 69.              | 402              | G3             | 364928.019 | 643761.452 | 85.715  |
| 70.              | 6                | G3             | 367434.880 | 640727.196 | 86.351  |
| 71.              | 67               | G3             | 366701.527 | 641550.627 | 81.488  |
| 72.              | 68               | G3             | 367879.772 | 641142.531 | 79.138  |
| 73.              | Cunci            | T1             | 370528.3   | 645953.4   |         |
| 74.              | Lazdukalns       | T2             | 357942.7   | 641918.7   |         |
| 75.              | Lībukalns        | T2             | 366967.2   | 643637.7   |         |
| 76.              | Rudzīši, Rudzīši | T2; N1;<br>Gr3 | 373210.8   | 643472.1   |         |
| 77.              | Salīņkalns       | T2             | 362934.1   | 646128.1   |         |
| 78.              | Salīņkalns       | T3             | 364371.2   | 644123.4   |         |
| 79.              | Sikšņi           | T1             | 364219.0   | 641346.7   |         |
| 80.              | Vireši           | G2             | 370443.020 | 640220.319 | 95.012  |

\* Augstums ir noteikts ar trigonometrisko nivelēšanu

Avots: Valsts ģeodēziskā tīkla datu bāze; Latvijas Ģeotelpiskā informācijas aģentūra

## Spēkā esošo detālplānojumu saraksts

| Nr. | Detālplānojuma nosaukums | Kadastra Nr. | Pieņemšanas datums | Protokola un saistošo noteikumu Nr. |
|-----|--------------------------|--------------|--------------------|-------------------------------------|
| 1.  |                          |              |                    |                                     |
| 2.  |                          |              |                    |                                     |
| 3.  |                          |              |                    |                                     |
| 4.  |                          |              |                    |                                     |
| 5.  |                          |              |                    |                                     |
| 6.  |                          |              |                    |                                     |
| 7.  |                          |              |                    |                                     |
| 8.  |                          |              |                    |                                     |
| 9.  |                          |              |                    |                                     |
| 10. |                          |              |                    |                                     |