






















Apes novada riska objekti un teritorijas



Apzīmējumi:

-  potenciāli piesārņotās vietas
-  applūstošā teritorija (ar 10% applūduma varbūtību)
-  Sosnovska latvāņu invadētās platības
-  notekūdeņu attīrīšanas iekārtas
-  katlu mājas (darbojošās)
-  slūžas
-  maģistrālais gāzesvads
-  110 kilovoltu elektrolinija
-  bīstamo kravu pārvadājumu maršruti
-  paaugstinātas ugunsbīstamības mežu areāli
-  plānotās notekūdeņu attīrīšanas iekārtas
-  plānotā lopu kapsēta
- Apē** pilsēta
- Gaujiena** ciems
- Līzespasts** apdzīvota vieta (bez ciema statusa)
-  Valsts galvenie autoceļi
-  Valsts reģionālie autoceļi
-  Valsts vietējie autoceļi
-  pašvaldības autoceļi un ielas
-  ūdeņi
-  Apes pilsētas robeža
-  ciemu robežas
-  pagastu robežas
-  valsts robeža

Izmantota LĢIA VTK 1: 10 000
