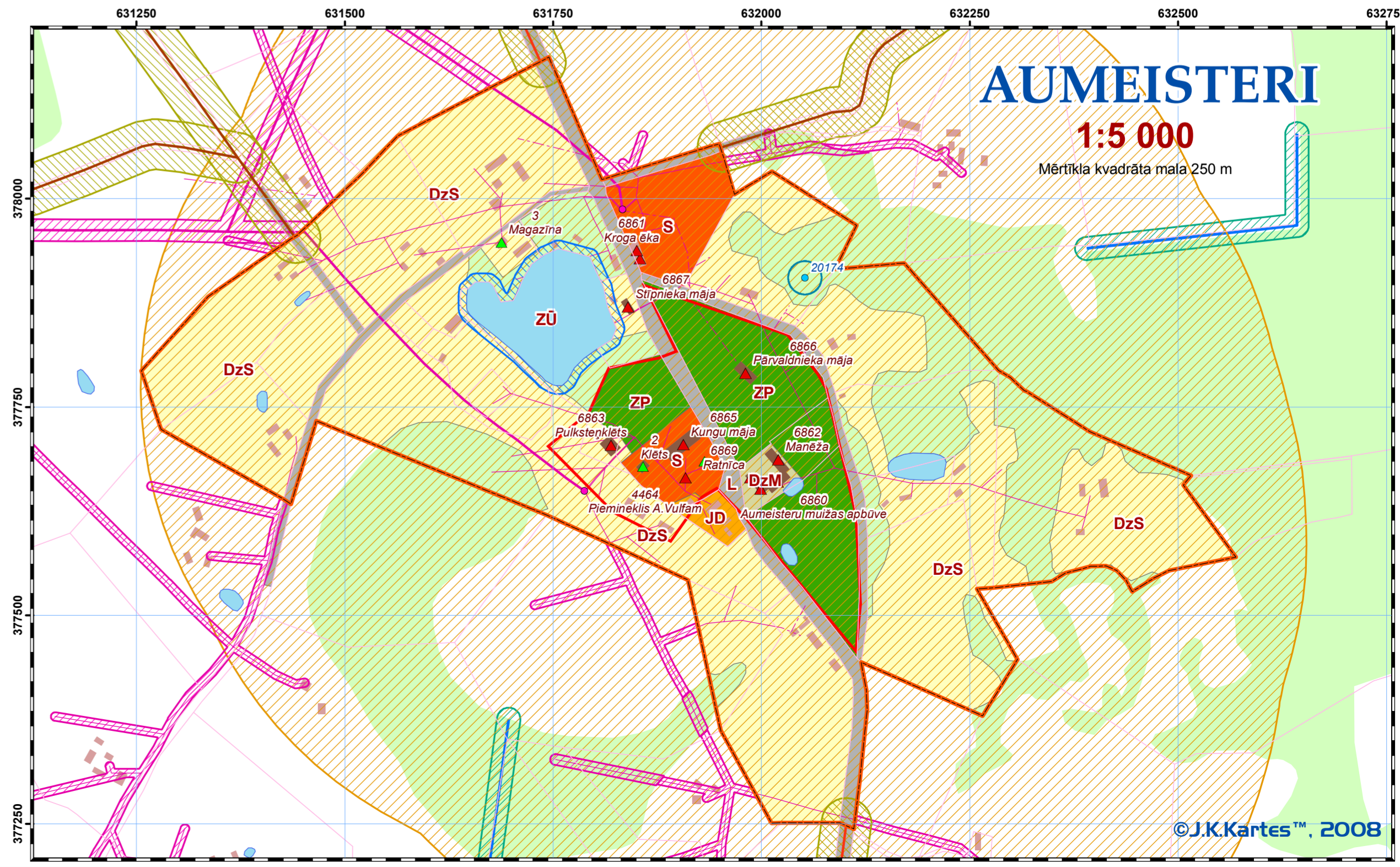
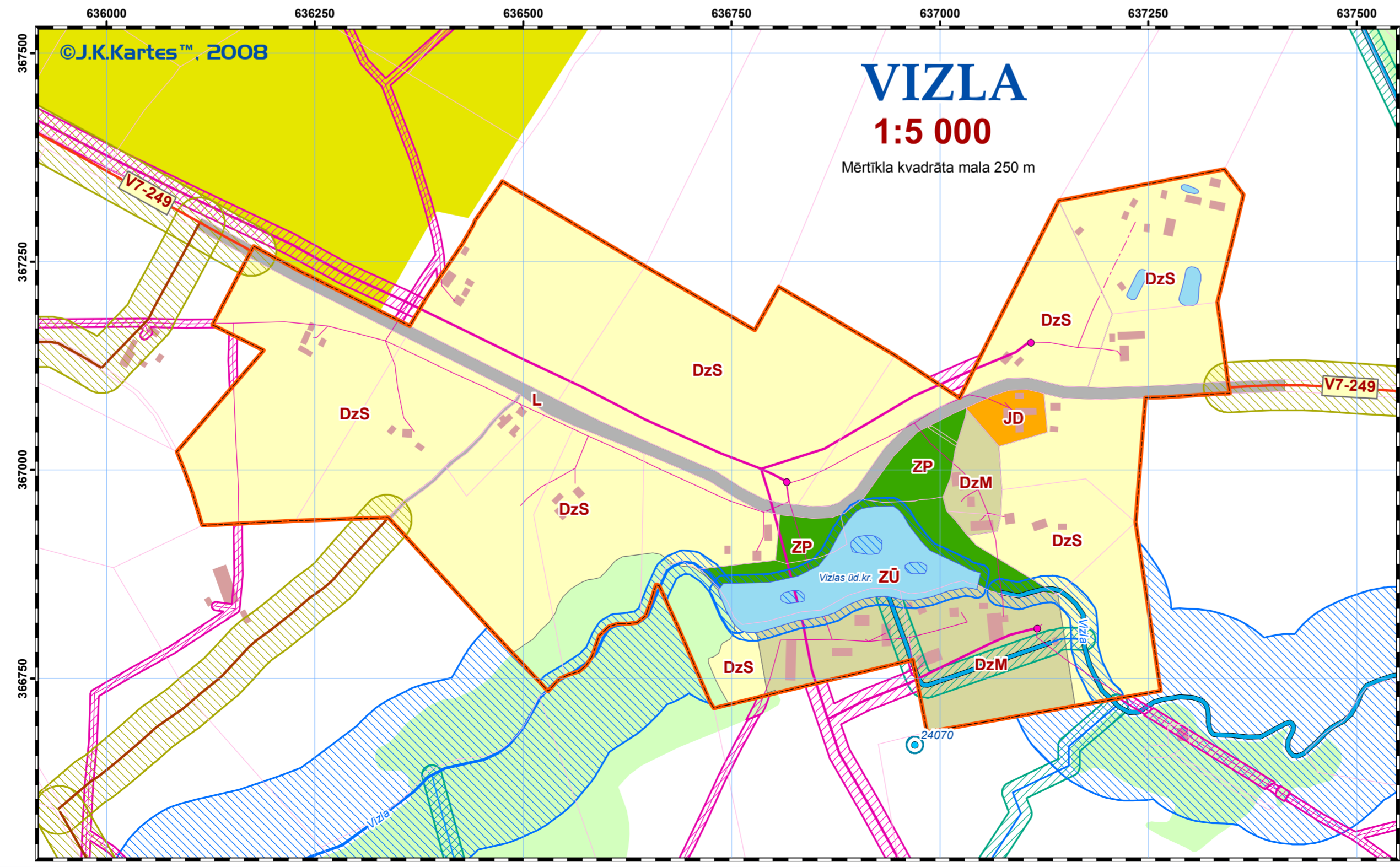
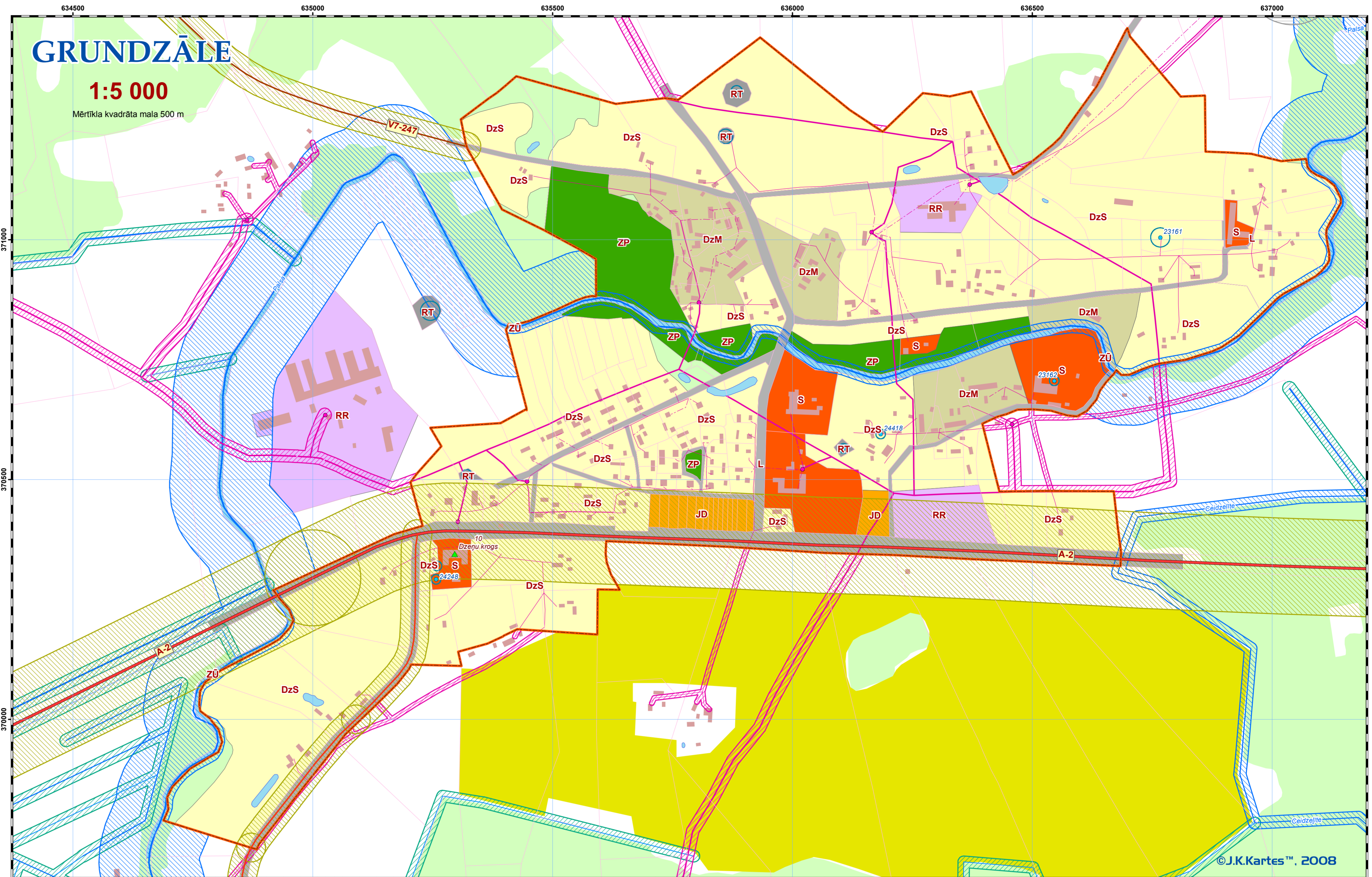


XI. GRUNDZĀLES PAGASTA TERITORIJAS PLĀNOJUMS. PLĀNOTĀ (ATĻAUTĀ) IZMANTOŠANA.

CIEMU TERITORIJAS UN TO APKĀRTNE

Ciemu teritorijas	Galvenās ūdensteceš
Autoceļi	Platākas par 9 m
Valsts galvenais	8 - 9 m platas
Valsts 2. šķiras	5 - 8 m platas
Pašvaldības	4 - 5 m platas
AS "Latvijas Valsts Meži"	Meliorācijas objektu aizsargjoslas
Zemes īpašumu robežas	Apbūves elementi
Muižu apbūve	Teritorijas plānotā (atļautā) izmantošana
Kultūras pieminekļi	Lauksaimniecības un lauku apbūves zemes
Valsts aizsargājami	Nacionālās nozīmes I.LZ.
Vietējās aizsardzības	Pašvaldības robeža
Ūdens ieguves urbumi	Mežu teritorijas
Notekūdeņu attīrīšanas iekārtas	Aumeisteru muižas apbūves teritorija
Ūdens ieguves urbumu aizsargjoslas	
Autoceļu aizsargjoslas	
Ūdenstilpes	
Attīrīšanas iekārtu aizsargjosla	
Ūdeņu aizsargjoslas	
20/0,4 kV transformators	
Elektrolinijas	
20 kV gaisvadu līnija	
0,4 kV gaisvadu līnija	
0,4 kV kabelis	
Kultūras pieminekļu aizsargjoslas	



Grundzāles pagasta padome
Saiostošie noteikumi Nr. _____
Apstiprināti ar Grundzāles pagasta padomes lēmumu
nr. _____, prot. _____ 2008. gada "___" _____.

Izdoti saskaņā ar:
Pašvaldību likuma 43.panta 1.daļas 1.punktu,
Teritorijas plānošanas likuma 7.panta 6.daļas 2.punktu,
Ministru Kabineta Noteikumiem Nr. 883 no 2004.10.19. "Vietējās
pašvaldības teritorijas plānošanas noteikumi" 45.punktu.

Grundzāles pagasta padome
Teritorijas plānojuma gala redakcija
pieņemta ar Grundzāles pagasta padomes lēmumu
nr. _____, prot. _____ 2008. gada "___" _____.

PASKAIDROJUMI
Kartes dizains: MSc.env. J.Kauliņš
Galvenie datu avoti:
VZD vienkrāsotā topogrāfiskā karte
VZD kadastra karte
AS "Latvijas Valsts Meži" informācija
Apbūves elementi saskaņā ar topogrāfiju
Mēroga noteiktība: 1:10 000
Aizsargjoslas, kas šaurākas par 5 metriem, nav
parādītas.
Numurs pie ūdensgūtnes urbuma apzīmē tā
datu bāzes identifikatora numuru.
Numurs pie kultūras pieminekļa apzīmē:
- valsts aizsardzībā esošam piemineklim - reģistra Nr.,
- vietējā aizsardzībā esošam piemineklim - numurs
tabulā paskaidrojuma rakstā.

© J.K.Kartes™, 2008

© J.K.Kartes™, 2008